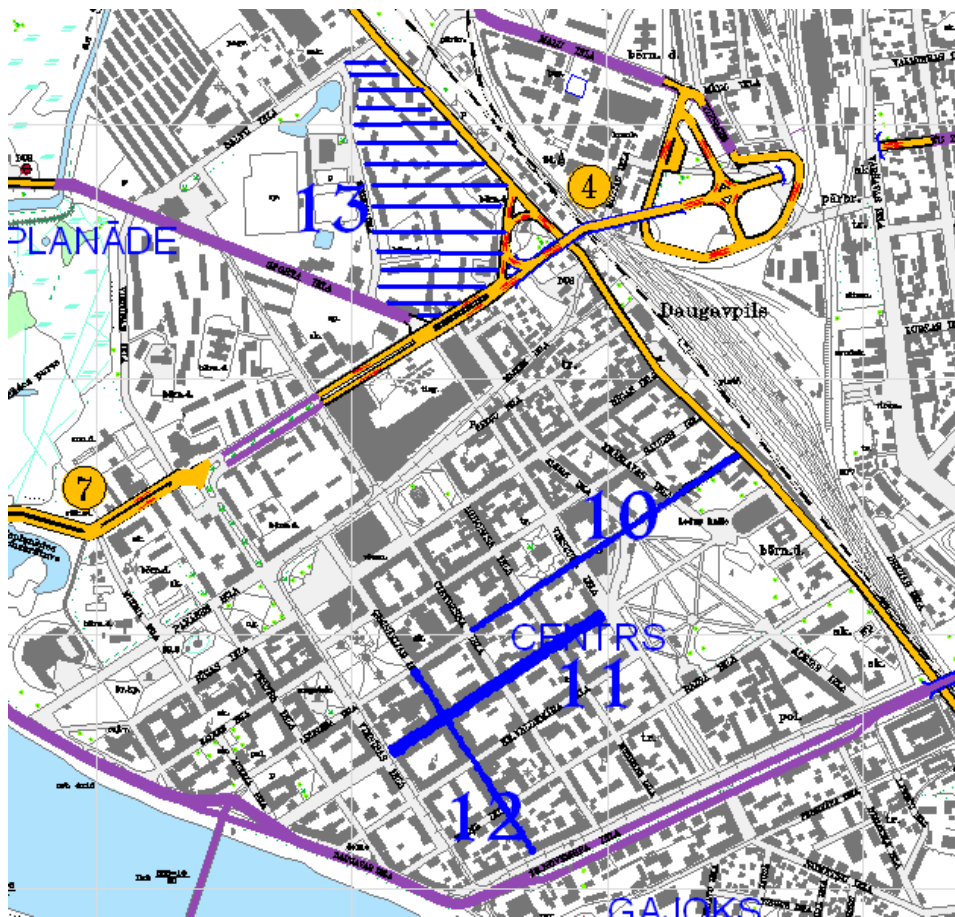


Projekta nosaukums:	“DAUGAVPILS PILSĒTAS SATIKSMES INFRASTRUKTŪRAS REKONSTRUKCIJA” (vienošanās Nr. 3DP/3.6.1.1.0/08/IPIA/VRAA/003/016)
Projekta izmaksas:	Ls 6 306 972,00 no tiem: ERAF 85% - Ls 5 360 926,00 Valsts budžeta dotācija 4.5% - Ls 283 813,00 Daugavpils pilsētas domes finansējums 10.5% - Ls 662 233.00
Projekta ilgums:	2009.g.oktobris - 2011.g.oktobris (24 mēneši)
Projekta mērķis:	veicot pilsētas satiksmes infrastruktūras rekonstrukciju, nodrošināt pilsētvides atjaunošanu un pieeju pašvaldības iestādēm, uzlabot pilsētas pievilcību, veicināt iedzīvotāju mobilitāti un nodrošināt pilsētas un reģiona iedzīvotājiem iespējas saņemt kvalitatīvus pakalpojumus
Projekta aktivitātes:	projekta ietvaros Daugavpils pilsētā tiks rekonstruētas 8 ielas, bet 16 ielu posmiem tiks veikta apgaismojuma rekonstrukcija, renovācija vai izbūve. Ielu kompleksā renovācija vai rekonstrukcija tiks veikta šādos ielu posmos: <ol style="list-style-type: none"> 1. Valmieras iela posmā no Varšavas ielas līdz Jelgavas ielai; 2. Šuņu - Ormaņu - Zeltkalna ielu krustojums un Baložu iela; 3. Tukuma iela posmā no 18.novembra līdz Užvaldes ielai; 4. Baznīcas iela posmā no Amatu ielas līdz Brjanskas ielai; 5. Valkas ielas dzelzceļa pārbrauktuves atjaunošana, Valkas un Dunduru ielu posmā; 6. Amatu iela posmā no Baznīcas ielas līdz Lielai ielai; 7. Ūdens iela posmā no Liģinišķu ielas līdz 8.pamatskolas zemesgabala robežām; 8. Gaismas ielas posmā no Dunduru ielas līdz A.Grafitio ielai. Ielu apgaismojuma renovācija, rekonstrukcija, kā arī jaunu posmu izbūve tiks veikta šādos posmos: <ol style="list-style-type: none"> 1. Daugavas, Sabuļu un Jaunciema ielu apgaismojums, c.Mežciems; 2. Lāčplēša iela posmā no Cietokšņa ielas līdz Stacijas ielai; 3. Imantas iela posmā no Viestura ielas līdz Vienības ielai; 4. Ģimnāzijas iela posmā no Lāčplēša ielas līdz 18.Novembra ielai; 5. Pagalmu teritorija starp Sporta, Stadiona un Stacijas ielām; 6. Pagalmu teritorija starp Ciolkovska, Inženieru un Arhitektu ielām, I kārtā; 7. Pagalmu teritorija starp Ciolkovska, Inženieru un Arhitektu ielām, II kārtā;

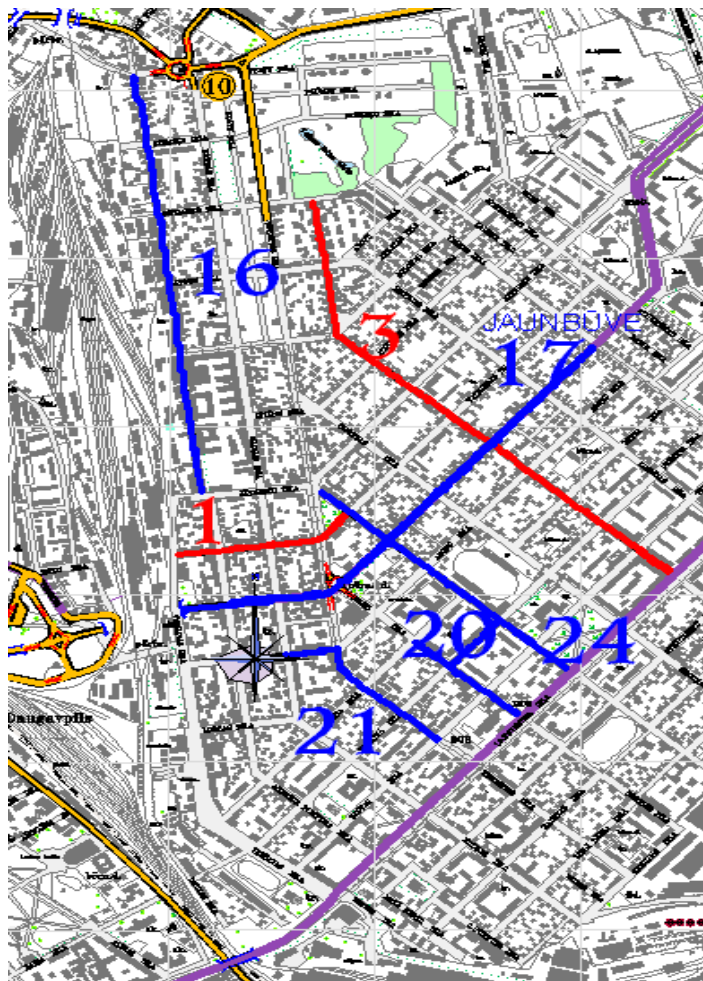
8. A.Pumpura iela posmā no Varšavas ielas līdz Višķu ielai;
 9. Smilšu iela posmā no Varšavas ielas līdz Valkas ielai, I kārtā;
 10. Vidzemes iela posmā no Aveņu ielas līdz Ventas ielai;
 11. Komunālā iela posmā no Stellas ielas līdz Sliežu ielai;
 12. Dobeles iela posmā no Mieru ielas līdz 18.Novembra ielai un Puškina iela posmā no Jelgavas ielas līdz Dobeles ielai;
 13. Ventspils iela posmā no Tautas ielas līdz Arodu ielai;
 14. Gaismas iela posmā no Nometņu ielas līdz A.Graftio ielai;
 15. Jelgavas iela posmā no 18.Novembra ielas līdz Silikātu ielai;
 16. Jelgavas iela posmā no 18.Novembra ielas līdz Jātnieku ielai.
- Objekti atrodas 10 pilsētas mikrorajonos – Ķīmijā, Mežciemā, Vecajā Forštātē, Esplanādē, Jaunbūvē, Centrā, Čerepovā, Ruģeļos, Grīvā un Nīderkūnos.

Zemāk redzamajos attēlos ir atspoguļotas plānotās projekta aktivitātes Daugavpils pilsētas mikrorajonos:

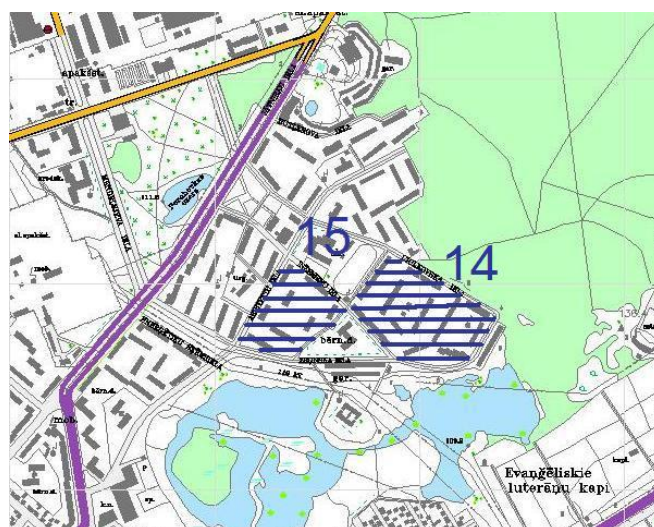
Attēls Nr. 1 Daugavpils pilsētas Centra mikrorajons



Attēls Nr. 2 Daugavpils pilsētas Jaunbūves mikrorajons



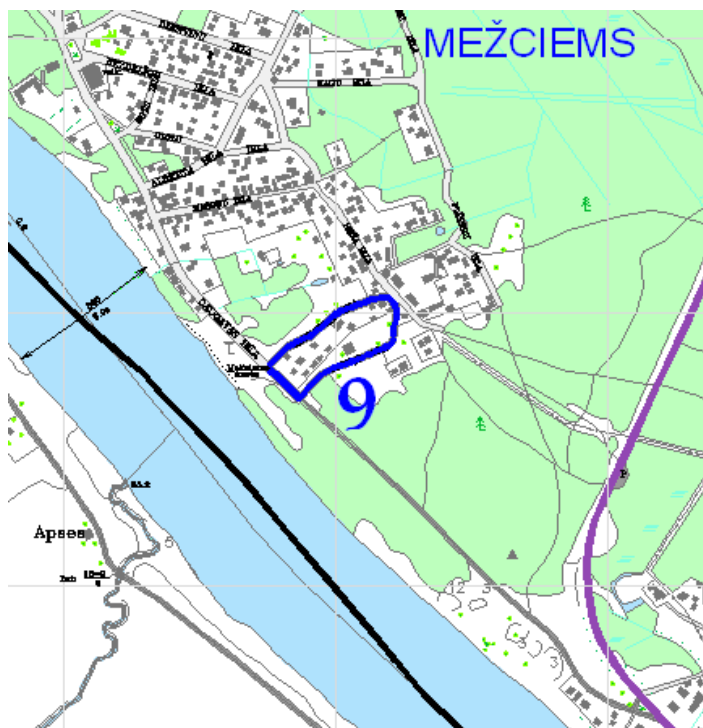
Attēls Nr. 3 Daugavpils pilsētas Ķīmijas mikrorajons



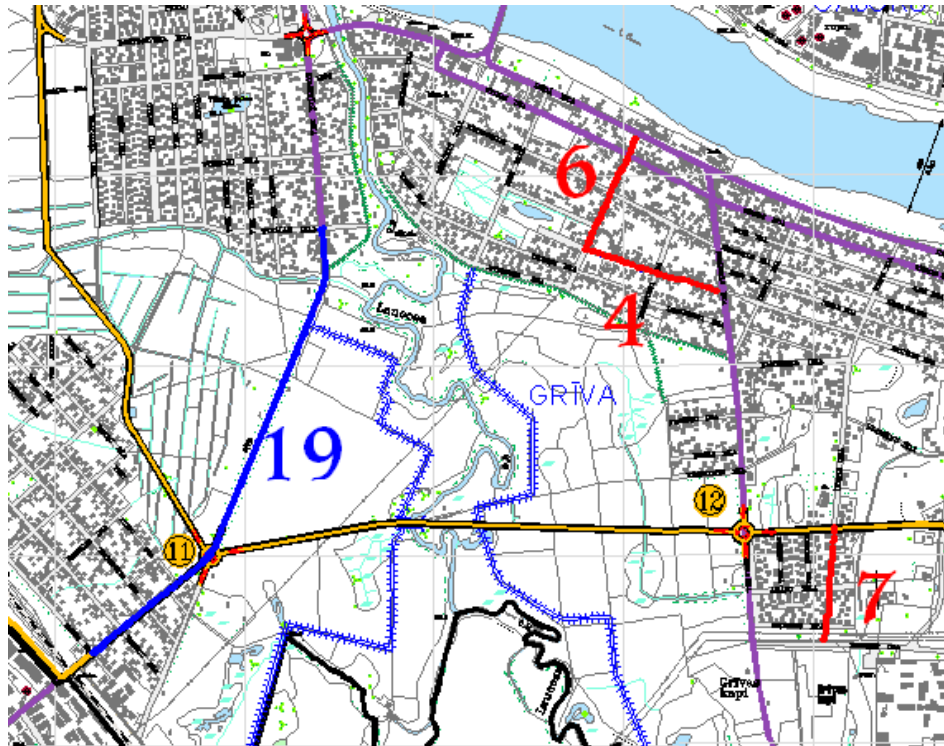
Attēls Nr. 4 Daugavpils pilsētas Vecās Forštes mikrorajons



Attēls Nr. 5 Daugavpils pilsētas Mežciema mikrorajons



Attēls Nr. 6 Daugavpils pilsētas Grīvas mikrorajons



Attēls Nr. 7 Daugavpils pilsētas Čerepova un Ruģeļu mikrorajoni

