

Daugavpils pilsētas dome
Reģistrācijas Nr.90000077325
K.Valdemāra iela 1, Daugavpils, LV-5401
info@daugavpils.lv <http://www.daugavpils.lv>

LOKĀLPLĀNOJUMS

zemes vienībai Ligiņišķu mikrorajonā, Liginišķu
ielas rajonā, Daugavpilī

Redakcija 1.0.

PASKAIDROJUMA RAKSTS

Pasūtītājs: Daugavpils pilsētas dome

Izstrādātājs:



2016.gads

SATURS

| | |
|--|-----------|
| IEVADS | 3 |
| 1. LOKĀLPLĀNOJUMA IZSTRĀDES PAMATOJUMS | 4 |
| 2. LOKĀLPLĀNOJUMA TERITORIJAS RAKSTUROJUMS | 5 |
| 2.1. NOVIETOJUMS, PLATĪBA UN ROBEŽAS | 5 |
| 2.2. DABAS VIDE..... | 6 |
| 2.3. PIEKĻUVE LOKĀLPLĀNOJUMA TERITORIJAI | 6 |
| 2.4. INŽENIERKOMUNIKĀCIJU NODROŠINĀJUMS, ESOŠĀS AIZSARGJOSLAS, APGRŪTINĀJUMI | 6 |
| 3. LOKĀLPLĀNOJUMA RISINĀJUMU APRAKSTS UN PAMATOJUMS | 8 |
| 3.1. ATKRITUMU APSAIMNIEKOŠANA DAUGAVPILS PILSĒTĀ | 8 |
| 3.2. DAUGAVPILS PILSĒTAS TERITORIJAS PLĀNOJUMĀ NOTEIKTĀ TERITORIJAS IZMANTOŠANA | 8 |
| 3.3. TERITORIJAS FUNKCIONĀLĀ ZONĒJUMA GROZĪJUMU PRIEKŠLIKUMS | 9 |
| 3.4. TRANSPORTA INFRASTRUKTŪRAS RISINĀJUMS..... | 11 |
| 3.5. INŽENIERKOMUNIKĀCIJU APGĀDES RISINĀJUMS | 12 |
| 3.6. STRATĒGISKAIS IETEKMES UZ VIDI NOVĒRTĒJUMS | 12 |
| 4. LOKĀLPLĀNOJUMA RISINĀJUMU ATBILSTĪBA DAUGAVPILS PILSĒTAS ILGTSPĒJĪGAS ATTĪSTĪBAS STRATĒGIJAI | 13 |

IEVADS

Lokālpilnojuma zemes vienībai (kadastra apzīmējums 0500 017 2423), kas atrodas uz Grīvas un Ligiņišku mikrorajonu robežas, Ligiņišku ielas rajonā, Daugavpilī izstrāde uzsākta saskaņā ar Daugavpils pilsētas domes 29.10.2015. sēdes lēmumu Nr.458 (prot. Nr.21, 31.§) „Par lokālpilnojuma „Lokālpilnojums zemes vienībai Ligiņišku mikrorajonā, Ligiņišku ielas rajonā šķirotu atkritumu savākšanas laukuma izveidei” izstrādes uzsākšanu” un apstiprināto Darba uzdevumu lokālpilnojuma izstrādei.

Lokālpilnojuma izstrādes vadītājs – Daugavpils pilsētas domes Pilsētplānošanas un būvniecības departamenta Pilsētplānošanas nodaļas vadītājas p.i. Sergejs Trošimovs.

Lokālpilnojuma izstrāde, veikta saskaņā ar Teritorijas attīstības plānošanas likumu, Ministru kabineta 14.10.2014. noteikumiem Nr.628 „Noteikumi par pašvaldības teritorijas attīstības plānošanas noteikumiem”, Ministru kabineta 30.04.2013. noteikumiem Nr.240 „Vispārīgie teritorijas plānošanas, izmantošanas un apbūves noteikumi”, kā arī Daugavpils pilsētas teritorijas attīstības plānošanas dokumentiem:

- Daugavpils pilsētas ilgtermiņa attīstības stratēģiju līdz 2030.gadam;
- Daugavpils pilsētas teritorijas plānojums 2006.-2018.gadam.

Lokālpilnojums izstrādāts, izmantojot teritorijas attīstības plānošanas informācijas sistēmu (TAPIS), ievērojot Ministru kabineta 08.07.2014. noteikumu Nr.392 „Teritorijas attīstības plānošanas informācijas sistēmas noteikumi” prasības.

1. LOKĀLPLĀNOJUMA IZSTRĀDES PAMATOJUMS

Saskaņā ar Daugavpils pilsētas domes 2015.gada 29.oktobra sēdes lēmuma Nr.458 „Par lokālpilnojumā „Lokālpilnojumā zemes vienībai Līginišku mikrorajonā, Līginišku ielas rajonā ūkiroto atkritumu savākšanas laukuma izveidei” izstrādes uzsākšanu” (prot. Nr.21, 31.ū) Pielikumu Nr.2 lokālpilnojumā **izstrādes pamatojums** ir grozīt Daugavpils pilsētas teritorijas plānojumā, lai nodrošinātu pilnvērtīgas iespējas nekustamā īpašuma (ar kadastra apzīmējumu 0500 017 2423) izmantošanai, attīstībai un pašvaldības funkciju nodrošināšanai, paredzot lokālpilnojumā izstrādes teritorijā ūkiroto atkritumu savākšanas laukumu, apstādījumu un dabas teritorijas izvietojanas iespējas līdzsvaroti iekļaujoties kopējā satiksmes infrastruktūrā un radot vienotu apbūves telpisko struktūru.

Viena no pašvaldības autonomām funkcijām, ko nosaka likums Par pašvaldībām ir organizēt iedzīvotājiem komunālos pakalpojumus (ūdensapgāde un kanalizācija; siltumapgāde; sadzīves atkritumu apsaimniekošana; notekūdeņu savākšana, novadīšana un attīrīšana) neatkarīgi no tā, kā īpašumā atrodas dzīvojamais fonds, kā arī gādāt par savas administratīvās teritorijas labiekārtošanu un sanitāro tīrību, t.sk. atkritumu savākšanas un izvešanas kontrole.

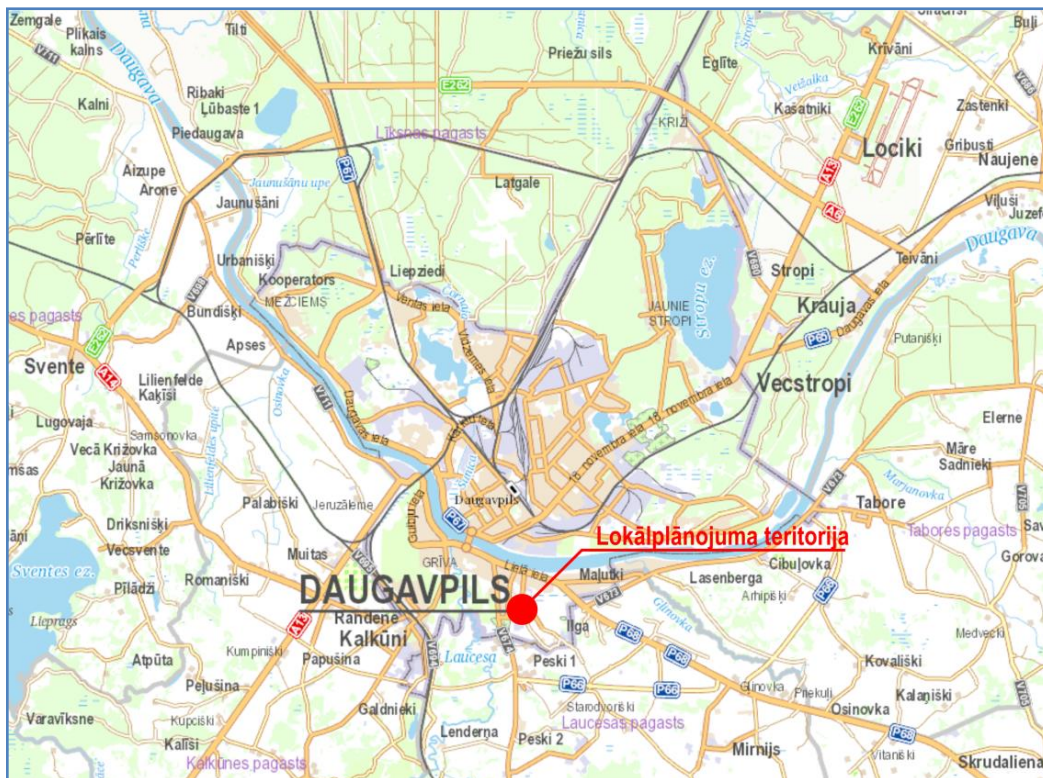
Lokālpilnojumā Darba uzdevumā noteikti **uzdevumi lokālpilnojumā izstrādei**:

- veikt Daugavpils pilsētas teritorijas plānojuma grozījumus, mainot teritorijas funkcionālo zonējumu, ņemot vērā lokālpilnojumā izstrādes mērķi jeb pamatojumu;
- precizēt Daugavpils pilsētas teritorijas plānojumā noteiktās aizsargjoslas un citus izmantošanas aprobežojumus;
- izvērtēt esošās inženiertehniskās infrastruktūras nodrošinājuma atbilstību teritorijas perspektīvajai attīstībai un noteikt nepieciešamo perspektīvo inženiertīklu un būvju izvietojumu;
- izstrādāt transporta infrastruktūras risinājumus un priekšlikumus plānojamās teritorijas apkalpes un pieejamības aspektā;
- Paskaidrojuma rakstā ietvert:
 - lokālpilnojumā izstrādes pamatojumu;
 - risinājumu aprakstu saistība ar pieguļošajām teritorijām;
 - risinājumu aprakstu;
 - saistība ar pieguļošajām teritorijām;
 - atbilstību pašvaldības ilgtspējīgas attīstības stratēģijai, jo ar lokālpilnojumā tiek mainīts Daugavpils pilsētas teritorijas plānojumā noteiktais funkcionālais zonējums, izmantošanas nosacījumi un aprobežojumi;
 - teritorijas pašreizējās izmantošanas aprakstu;
 - teritorijas attīstības mērķi un uzdevumus.
- Grafiskā daļā:
 - sagatavot uz LKS-92 TM koordinātu sistēmā izstrādātas aktualizētas topogrāfiskās pamatnes ar mēroga noteiktību 1: 10 000 (datu uzturētājs Latvijas Ģeotelpiskā informācijas aģentūra);
 - noteikt lokālpilnojumā teritorijas funkcionālo zonējumu, ievērojot normatīvajos aktos par teritorijas plānošanu, izmantošanu un apbūvi noteiktās prasības;
 - precizēt un attēlot apgrūtinātās teritorijas un objektus, kuriem noteiktas aizsargjoslas, kā arī noteikt ielu sarkanās līnijas;
 - citi plāni un shēmas (piemēram, transporta infrastruktūras risinājumi, galveno inženiertīklu shēma u.c.).
- Teritorijas izmantošanas un apbūves noteikumos noteikt:
 - noteikt prasības teritorijas izmantošanai funkcionālajā zonā;
 - noteikt apbūves parametrus funkcionālajā zonā un citas prasības (inženiertehniskajam nodrošinājumam u.c.);
 - aprobežojumus un nosacījumus (vides pieejamības nosacījumi, labiekārtojuma nosacījumi), ņemot vērā plānojamās teritorijas īpatnības un specifiku.

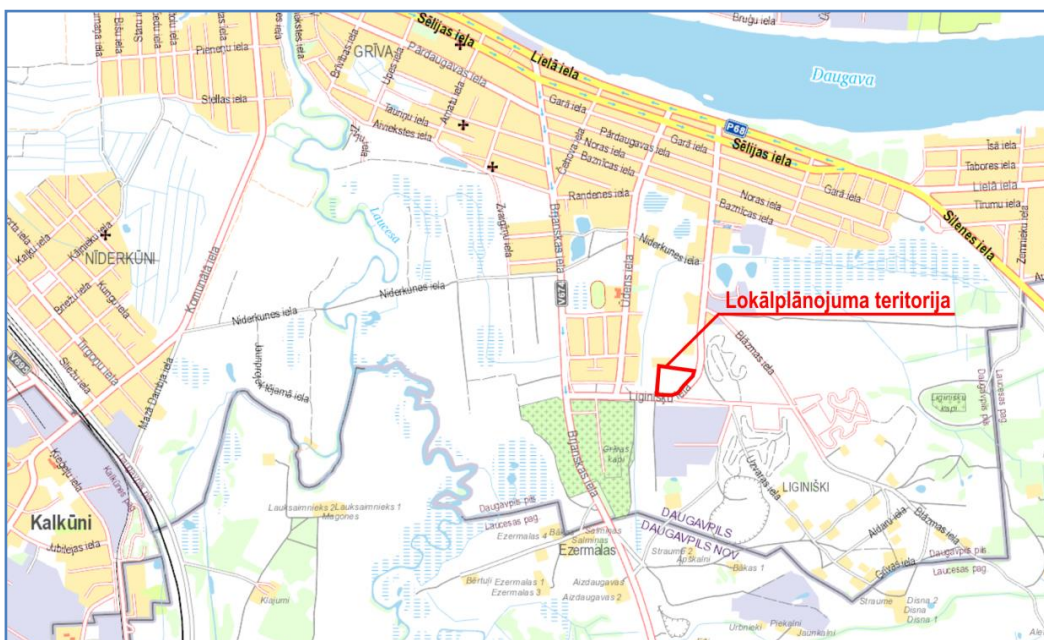
2. LOKĀLPLĀNOJUMA TERITORIJAS RAKSTUROJUMS

2.1. NOVIETOJUMS, PLATĪBA UN ROBEŽAS

Lokālplānojuma izstrādes teritorija atrodas Daugavpilī (skatīt 1.attēlu¹), pie Grīvas un Ligiņišķu mikrorajonu robežas, pie Ligiņišķu ielas, Daugavas kreisajā krastā (skatīt. 2.attēlu²).



1.attēls. Lokālplānojuma teritorijas novietojums Daugavpils pilsētā



2.attēls. Lokālplānojuma teritorijas novietojums Grīvas mikrorajonā

¹ 1.attēla izveidē izmantota SIA „Karšu izdevniecība Jāņu sēta” karte

² 2.attēla izveidē izmantota SIA „Karšu izdevniecība Jāņu sēta” karte

Lokālpārplānojuma izstrādes teritorijas platība (zemes vienība ar kadastra apzīmējumu 0500 017 2423) ir 10746³ m².

Lokālpārplānojuma teritorijā atrodas dabas pamatne ar atsevišķi augošiem kokiem. Saskaņā ar Valsts zemes dienesta datu publicēšanas portālā esošo informāciju uz zemes vienības neatrodas ēkas. Lokālpārplānojuma teritoriju no visām pusēm ieskauj transporta infrastruktūras teritorijas – Liginišķu iela un divi servitūta ceļi (pēc piederības pieder pašvaldībai). Ziemeļrietumu pusē robežojas ar savrupmāju apbūves teritoriju Arāju ielā 30. Saskaņā ar Daugavpils pilsētas teritorijas plānojumu apkārtējo teritoriju izmantošana saistās ar mazstāvu dzīvojamu apbūvi (teritorija, kurai jāizstrādā detālpārplānojums), otrā pusē Liginišķu ielai atrodas esošas rūpnieciskās apbūves teritorijas un darījumu objektu apbūve un dabas pamatnes teritorijas.

2.2. DABAS VIDE

Saskaņā ar Dabas aizsardzības pārvaldes dabas datu pārvaldības sistēmas Ozols (<http://ozols.daba.gov.lv/pub/>) esošo informāciju, lokālpārplānojuma teritorijā neatrodas īpaši aizsargājamās dabas teritorijas un mikroliegumi, kā arī nav reģistrētas īpaši aizsargājamās sugas un biotopi.

2.3. PIEKĻUVE LOKĀLPĀRPLĀNOJUMA TERITORIJAI

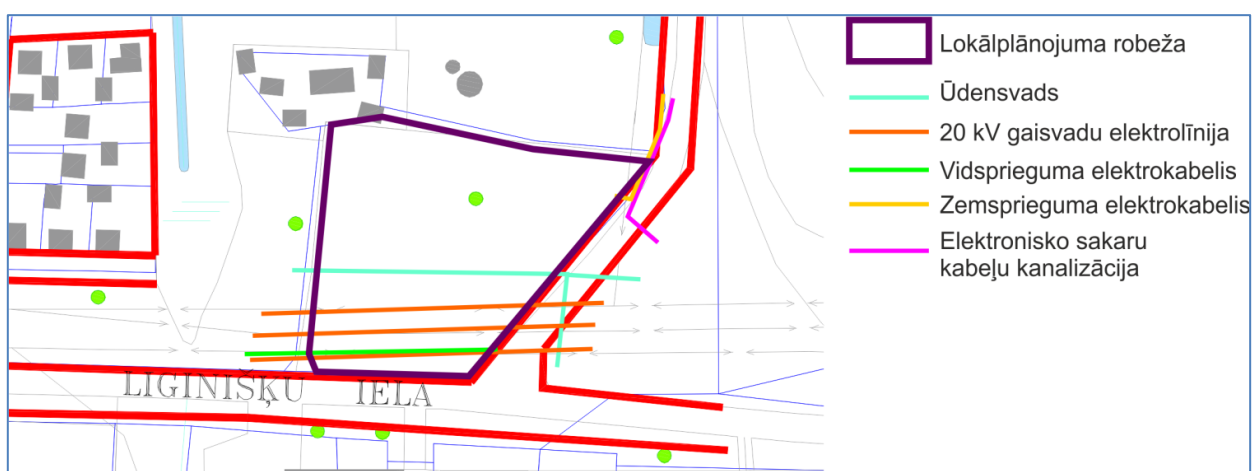
Lokālpārplānojuma teritorija robežojas ar Liginišķu ielu. Liginišķu iela pēc ielu kategoriju iedalījuma, ko nosaka pēc ielas funkcijas un nozīmes, ir maģistrālā iela, kurai noteikta sarkanā līnija 18 m platumā.

2.4. INŽENIERKOMUNIKĀCIJU NODROŠINĀJUMS, ESOŠĀS AIZSARGJOSLAS, APGRŪTINĀJUMI

Lokālpārplānojuma teritoriju šķērso elektrisko tīklu gaisvadu līnija ar nominālo spriegumu līdz 20 kV. Lai nodrošinātu elektrisko tīklu, to iekārtu ekspluatāciju un drošību tai ir noteikta ekspluatācijas aizsargjosla 2,5 m attālumā no līnijas ass.

Gar lokālpārplānojuma teritorijas R daļu atrodas sakaru inženierkomunikāciju pazemes kabelis. Lai nodrošinātu elektronisko sakaru tīklu maksimālu aizsardzību no cilvēka, dabas vai citu faktoru nevēlamas ietekmes, kuras rezultātā var tikt traucēta līnijas droša ekspluatācija, kabelim noteikta ekspluatācijas aizsargjosla katrā pusē 1 metra attālumā no līnijas ass.

Lokālpārplānojuma teritoriju D daļā šķērso maģistrālais ūdensvada tīkls, kas atrodas līdz 2 metru dziļumam. Lai nodrošinātu ūdensvada tīkla ekspluatāciju un drošību tam ir noteikta ekspluatācijas aizsargjosla 3 m katrā pusē no cauruļvada ārējās malas.



3.attēls. Esošās inženierkomunikācijas, kas šķērso lokālpārplānojuma teritoriju

³ Saskaņā ar VZD datiem nekustamā īpašuma objekta platība norādīta 10584 m² jeb 1,0584 ha

Lokālpilnvarotības teritorija, visā tās kopplatībā, atrodas aizsargjoslā ap valsts aizsardzības objektiem un valsts robežu, kā arī sanitārajā aizsargjoslā ap kapsētu (Grīvas kapi).

Lokālpilnvarotības teritorijā neatrodas valsts ģeodēziskā tīkla punkti⁴ un vietējā ģeodēziskā tīkla punkti⁵ (*izsniegto izziņu skatīt Pārskatā par lokālpilnvarotības izstrādi*).

Zemes vienībai ar kadastra apzīmējumu 0500 017 2423 ir noteikti šādi apgrūtinājumi:

| Nr.p.k. | Apgrūtinājuma kods | Apgrūtinājuma nosaukums | Aizsargjoslas platība, ha |
|---------|--------------------|---|---------------------------|
| 1. | 7312050601 | Ekspluatācijas aizsargjoslas teritorija ap elektrisko tīklu gaisvadu līniju pilsētā ar nominālo spriegumu līdz 20 kilovoltiem | 0,1278 |
| 2. | 7312040100 | Ekspluatācijas aizsargjoslas teritorija gar pazemes elektronisko sakaru tīklu līniju un kabeļu kanalizāciju | 0,0001 |
| 3. | 7312010101 | Ekspluatācijas aizsargjoslas teritorija ap ūdensvadu, kas atrodas līdz 2 metru dziļumam | 0,062 |
| 4. | 7316120300 | Pierobeža ⁶ | 1,0746 |
| 5. | 7316080100 | Sanitārās aizsargjoslas teritorija ap Grīvu kapsētu | 1,0746 |
| 6. | 7312030100 | Ekspluatācijas aizsargjoslas teritorija gar ielu – sarkanā līnija | 0,023 |
| 7. | 7312050201 | Ekspluatācijas aizsargjoslas teritorija gar elektrisko tīklu kabeļu līniju | 0,0277 |

⁴ Saskaņā ar Latvijas Ģeotelpiskās informācijas aģentūras 19.11.2015. nosacījumiem Nr.728/1.1-14.2/1017

⁵ Saskaņā ar Daugavpils pilsētas domes Pilsētplānošanas un būvniecības departamenta 08.01.2016. izziņu

⁶ Saskaņā ar MK 14.08.2012. noteikumiem Nr.550 „Noteikumi par Latvijas Republikas valsts robežas joslu, pierobežas joslu un pierobežu, kā arī pierobežas, pierobežas joslas un valsts robežas joslas norādījuma zīmju un informatīvo norāžu paraugiem un to uzstādīšanas kārtību”

3. LOKĀLPLĀNOJUMA RISINĀJUMU APRAKSTS UN PAMATOJUMS

3.1. ATKRITUMU APSAIMNIEKOŠANA DAUGAVPILS PILSĒTĀ

Daugavpils pilsētas dome 2014.gada 27.martā ir pieņēmusi saistošos noteikumus Nr.16 „Atkritumu apsaimniekošanas noteikumi Daugavpils pilsētas pašvaldībā”. Noteikumi paredz, Daugavpils pilsētas pašvaldības administratīvajā teritorijā savāktie sadzīves atkritumi, nogādājami apglabāšanai Dienvidlatgales atkritumu apsaimniekošanas reģiona atkritumu poligonā “Ciniši”, kas ir speciāli ierīkota un aprīkota atkritumu apsaimniekošanas vieta Daugavpils novada, Demenes pagastā, kurā tiek nodrošināti normatīvajos aktos noteiktie vides aizsardzības pasākumi, tajā skaitā tiek veikta atkritumu šķirošana un sagatavošana apglabāšanai.

Daugavpils pilsētas teritorijā sadzīves atkritumi netiek apglabāti. Dalītā atkritumu savākšanas sistēma ieviesta tikai sadzīves atkritumiem un iepakojumiem. Visi atkritumi no zaļajiem konteineriem tiek nogādāti Dienvidlatgales reģiona sadzīves atkritumu poligonā „Ciniši”.

Atbilstoši Atkritumu apsaimniekošanas valsts plānā 2013.–2020.gadam norādītajam, sadzīves atkritumu apglabāšanas poligona darbība ir valsts regulējams pakalpojums, un tā tarifs ietver visas faktiskās izmaksas. Valsts regulācija nodrošina šī pakalpojuma (apglabāšanas) nepārtrauktību un patieso izmaksu segšanu, tādejādi, komersants – poligona apsaimniekotājs savā darbībā ir finansiāli aizsargāts. Vienlaikus šāds pieņēmums nozīmē to, ka poligona pakalpojumu cenas nākotnē augs, kas sakrīt ar stratēģiju samazināt apglabājamo atkritumu apjomu. Līdz ar to jānodrošina adekvāta pašvaldības kontrole par sadzīves atkritumu apsaimniekošanu, kas savukārt ir saistīts ar jautājumu par pašvaldības un atkritumu apsaimniekotāja savstarpējo līgumu.

Ar 2014.gada 1.augustu sadzīves atkritumu apsaimniekošanu Daugavpils pilsētā veic SIA „Clean R”, kas darbojas saskaņā ar noslēgtajiem līgumiem.

Atbilstoši Atkritumu apsaimniekošanas likuma 8.panta 6.punktam pašvaldībai jāorganizē atkritumu dalītu vākšanu administratīvajā teritorijā atbilstoši atkritumu apsaimniekošanas valsts plānam un reģionālajiem plāniem. Saskaņā ar LR MK noteikumu Nr.184 „Noteikumi par atkritumu dalītu savākšanu, sagatavošanu atkārtotai izmantošanai, pārstrādi un materiālu reģenerāciju” pašvaldībā jāizveido atkritumu dalītās savākšanas sistēma šādām atkritumu kategorijām: papīru, metālu, plastmasu un stiklu saturošie atkritumi.

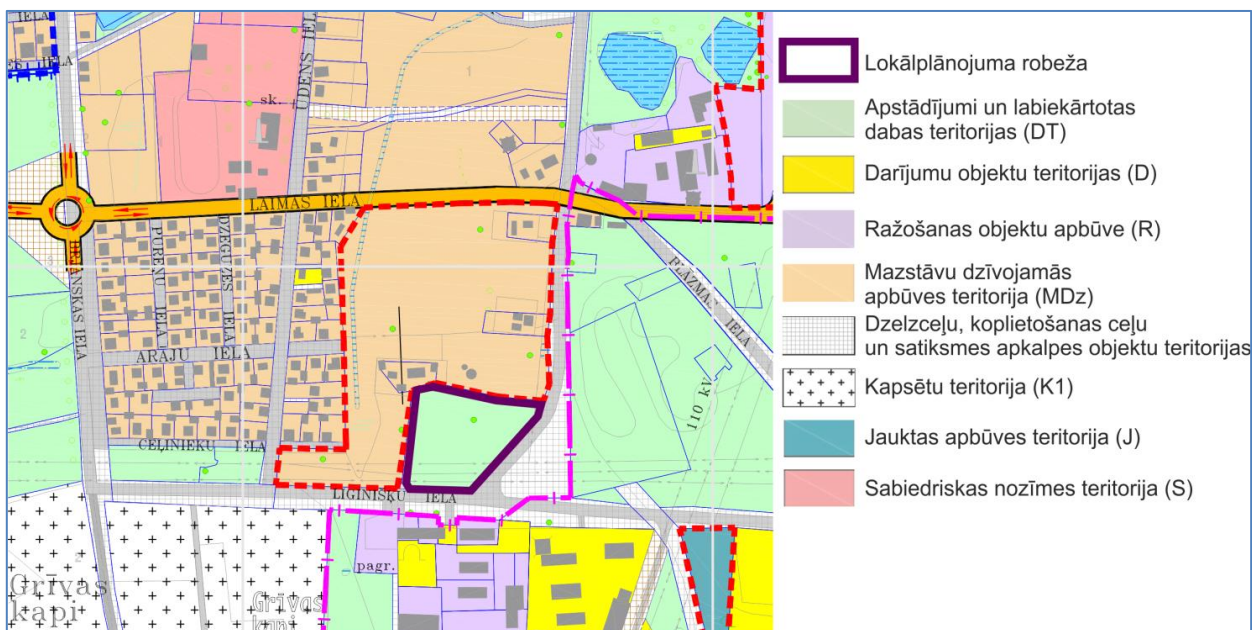
2014.gadā laika posmā no 23.09.2014. līdz 21.10.2014., publiskai apspriešanai tika nodoti materiāli par 5 (piecu) šķīrotu atkritumu savākšanas laukumu būvniecības ieceri Daugavpils pilsētas administratīvajā teritorijā šādās vietās: Muitas ielā 3E, Piekrastes un Arendoles ielu rajonā, Gaismas ielas rajonā, Smilšu ielas rajonā un Ligiņišķu ielas rajonā.

Saskaņā ar pārskatu par būvniecības ieceres publiskās apspriešanas rezultātiem (https://www.daugavpils.lv/files/components/main_content/files/Parskats_atkritumi.pdf) visvairāk pozitīvi novērtēta bija būvniecības iecere Ligiņišķu ielas rajonā, t.i., teritorijā, kurā izstrādā lokālplānojumu. Par savākšanas laukuma būvniecību lokālplānojuma teritorijā saņemts tikai viens privātpersonas iebildums, un tas bija saistīts vienīgi ar izvēlētas teritorijas ģeogrāfisko novietojumu pilsētas teritorijas kontekstā.

3.2. DAUGAVPILS PILSĒTAS TERITORIJAS PLĀNOJUMĀ NOTEIKTĀ TERITORIJAS IZMANTOŠANA

Lokālplānojuma izstrādes teritorija atrodas Grīvas mikrorajonā, pie robežas ar Ligiņišķu mikrorajonu. Saskaņā ar Daugavpils pilsētas teritorijas plānojumu 2006.-2018.gadam Grīvas mikrorajonam ir noteikta robeža starp Daugavas upi, Gulbju ielu, Blaumaņu ielu, plānoto Laimas ielas pagarinājumu (nosacīta līnija no Laimas – Brjanskas ielas krustojuma līdz savienojumam ar Niderkūnes ielu), Niderkūnes ielu noteikts mikrorajona attīstības virziens.

Daugavpils pilsētas teritorijas plānojumā 2006.-2018.gadam (12.02.2009. saistošie noteikumi Nr.5 (prot. Nr.4. 29.§) „Daugavpils pilsētas teritorijas plānojuma grafiskā daļa un teritorijas izmantošanas un apbūves noteikumi 2006.-2018.gadam”) funkcionālais zonējums lokālpilnojumā izstrādes teritorijai noteikts **Apstādījumu un labiekārtotas dabas teritorijas (DT)** (skatīt 4.attēlu)⁷, kas nozīmē saglabātas un speciāli veidotas, ar augiem apaugušas vai apaudzētas, publiski pieejamas dabas pamatnes teritorijas dažādu funkciju (ekoloģisko, rekreācijas, pilsētas tēla veidošanas) nodrošināšanai.



4.attēls. Spēkā esošais funkcionālais zonējums lokālpilnojumā teritorijā un blakus esošajās teritorijās

3.3. TERITORIJAS FUNKCIONĀLĀ ZONĒJUMA GROZĪJUMU PRIEKŠLIKUMS

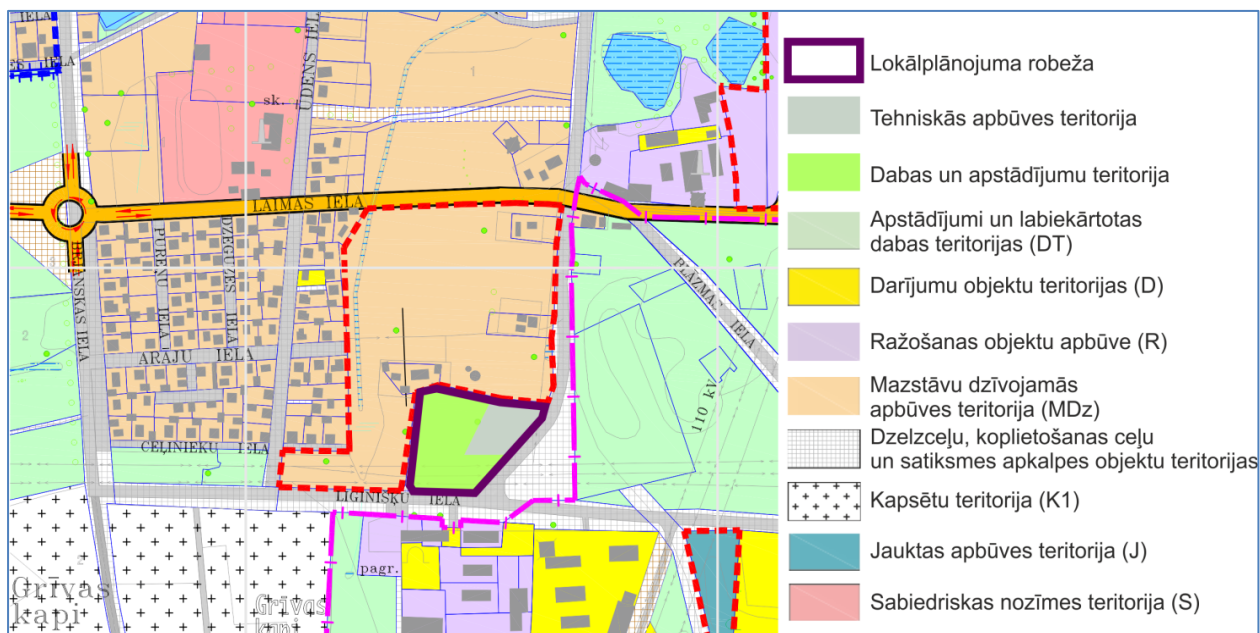
Spēkā esošajā Daugavpils pilsētas teritorijas plānojumā nekustamam īpašumam, kuram izstrādā lokālpilnojumā un kurā plānota šķiroto atkritumu savākšanas laukuma izveide, noteiktais funkcionālais zonējums un teritorijas izmantošanas un apbūves noteikumi neatbilst plānotajai nekustamā īpašuma perspektīvai izmantošanai. Daugavpils pilsētas teritorijas plānojums lokālpilnojumā teritorijā, kur plānota šķiroto atkritumu savākšanas laukuma izveide, pieļauj teritorijas izmantošanu, kas saistīta ar kvalitatīvas dabas un kultūrvides un līdzīgu funkciju īstenošanu dabas vai daļēji pārveidotās dabas teritorijās, bet nepieļauj tehnisko apbūvi un teritorijas izmantošanu.

Lokālpilnojumā izstrādes mērķis ir grozīt Daugavpils pilsētas teritorijas plānojumā noteikto nekustamā īpašuma teritorijas funkcionālo zonējumu no Apstādījumu un labiekārtotas dabas teritorijas (DT) uz funkcionālo zonu un teritorijas izmantošanas un apbūves noteikumiem, kas ir atbilstoši plānotajai teritorijas izmantošanai (skatīt 5. attēlu)⁸:

- **Tehniskās apbūves teritorija (TA)**, kurā atkritumu apsaimniekošanas uzņēmumu apbūve ir viens no galvenajiem izmantošanas veidiem. Plānotā funkcionālā zonējuma Tehniskās apbūves teritorijas platība – 3500 m²;
- **Dabas un apstādījumu teritorija (DA)**, kura plānota kā buferzona starp perspektīvo un esošo Mazstāvu dzīvojamā apbūves teritoriju (savrupmāju tipa apbūvei).

⁷ 4.attēls sagatavots izmantojot Daugavpils pilsētas teritorijas plānojuma Grafiskās daļas karti

⁸ 5.attēls sagatavots izmantojot Daugavpils pilsētas teritorijas plānojuma Grafiskās daļas karti



5.attēls. Priekšlikums funkcionālā zonējuma maiņai

Grozot funkcionālo zonējumu, lai lokālpārvaldes izstrādes teritorijā varētu ierīkot šķirotu atkritumu savākšanas laukumu, tiks nodrošināta iespēja pašvaldībai pildīt savas autonomās funkcijas, kas noteiktas likumā "Par pašvaldībām".

Lokālpārvaldes teritorijas funkcionālais zonējums, noteikts saskaņā ar Ministru kabineta 30.04.2013. noteikumos Nr.240 „Vispārīgie teritorijas plānošanas, izmantošanas un apbūves noteikumi” noteikto funkcionālā zonējuma klasifikāciju, paredzot atbilstošus teritorijas izmantošanas veidus.

Šķirotu atkritumu savākšanas laukums ir speciāli aprīkota norobežota vieta, kur konteineros savāc un uzglabā dažādu veidu atkritumus pirms to apglabāšanas vai pārstrādes – ne ilgāk kā divas nedēļas bioloģiskos atkritumus un ne ilgāk kā trīs mēnešus – pārējos sadzīves atkritumus. Videi kaitīgu preču atkritumus, sadzīvē radušos bīstamos atkritumus, mēbeļu atkritumus un būvniecības atkritumus šķirotu atkritumu savākšanas laukumā drīkst uzglabāt ne ilgāk par gadu pēc to savākšanas dienas.

Šķirotu atkritumu savākšanas laukumā saskaņā ar normatīvo aktu atkritumu apsaimniekošanas jomā jānodrošina⁹:

- ūdensnecaurlaidīgs laukuma virsmas segums;
- infrastruktūra transportlīdzekļu piekļuvei;
- tāda atkritumu savākšanas laukuma platība, lai tajā varētu izvietot, nomainīt un iztukšot atkritumu konteinerus (tajā skaitā pašpresējošos konteinerus) vismaz šādiem dalīti savāktiem atkritumu veidiem:
 - plastmasas atkritumi, tajā skaitā izlietotais iepakojums;
 - papīrs un kartons, tajā skaitā izlietotais iepakojums;
 - izlietotais stikla iepakojums;
 - cita veida stikla atkritumi;
 - sadzīvē radušies bīstamie atkritumi. Minētajiem atkritumiem nepieciešams aizslēdzams konteiners ar vairākām tilpnēm, kurās ievietot attiecīgos bīstamos atkritumus;

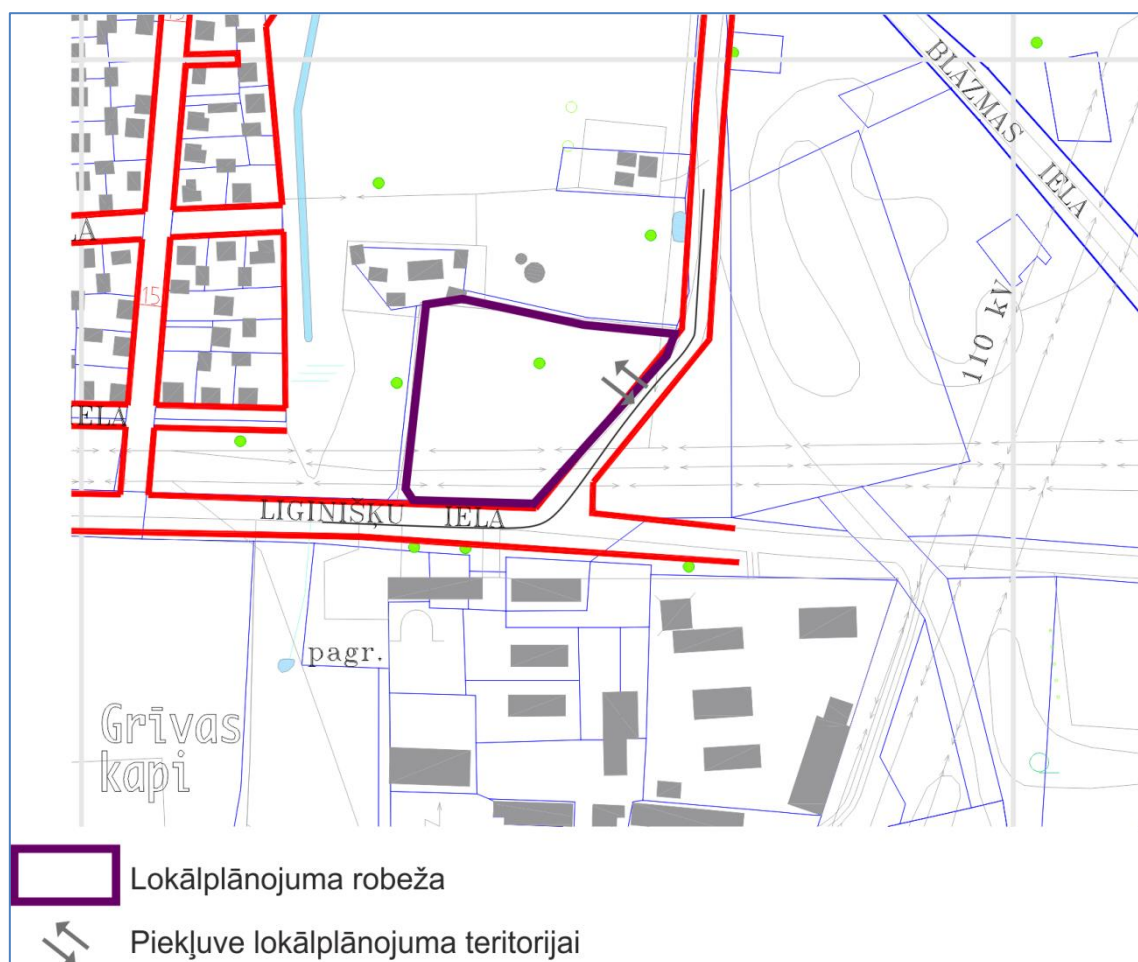
⁹ Prasības, ko nosaka Ministru kabineta 22.11.2011. noteikumi Nr.898 „Noteikumi par atkritumu savākšanas un šķirotas atkritumu savākšanas laukumu izveidi

- videi kaitīgo preču atkritumi;
- iežogojums un apgaismojums;
- laukuma darbībai nepieciešamās būves un iekārtas:
 - telpas sargam un operatoram;
 - elektroapgādes sistēma;
 - ugunsdzēsšanas aprīkojums;
- informācija par šķirotu atkritumu savākšanas laukuma īpašnieku un operatoru, laukuma darba laiku un par atkritumu veidiem, kas tiek pieņemti.

Atkritumu šķirošana un iepakojuma nodošana šķirotu atkritumu savākšanas laukumos ļauj samazināt katras juridiskās vai fiziskās personas kopējo nododamo atkritumu daudzumu atkritumu apsaimniekotājam, tādējādi samazinot kopējās atkritumu apsaimniekošanas izmaksas.

3.4. TRANSPORTA INFRASTRUKTŪRAS RISINĀJUMS

Piekluve lokālpilnvarojuma teritorijai (iebraukšana, izbraukšana) plānota no Liginišķu ielas. 6.attēlā¹⁰ konceptuāli parādīta transporta infrastruktūras pieslēguma vieta pie Liginišķu ielas.



6.attēls. Piekluves risinājums lokālpilnvarojuma teritorijai

¹⁰ 6.attēls sagatavots izmantojot Daugavpils pilsētas teritorijas plānojuma Grafiskās daļas karti

Liginišķu ielas aizsargjoslā (sarkanajā līnijā) aizliegts izvietot apbūvi, izņemot ar inženierkomunikāciju objektu ekspluatāciju saistītas būves.

3.5. INŽENIERKOMUNIKĀCIJU APGĀDES RISINĀJUMS

Šķiroto atkritumu savākšanas laukums tiks nodrošināts ar nepieciešamajām inženierkomunikācijām - lietus ūdeņu kanalizāciju, ūdensvadu un elektroapgādi.

Visu nepieciešamo inženierkomunikāciju un to konkrētas pieslēguma vietas projektēšana un būvniecība tiks veikta atbilstoši tehnisko projektu risinājumiem.

Projektējamajiem inženierkomunikāciju objektiem aizsargjoslas jānosaka tehniskajos projektos.

3.6. STRATĒGISKAIS IETEKMES UZ VIDI NOVĒRTĒJUMS

Pamatojoties uz Ministru kabineta 2004.gada 23.marta noteikumu Nr.157 „Kārtība, kādā veicams ietekmes uz vidi stratēģiskais novērtējums” (MK noteikumi Nr.157) 5.punktu tika veiktas konsultācijas ar Valsts vides dienesta Daugavpils reģionālo vides pārvaldi, Dabas aizsardzības pārvaldes Latgales reģionālās administrācijas biroju un Veselības inspekcijas Latgales kontroles nodaļu, lai saņemtu iestāžu viedokli par lokālpilnošanas īstenošanas iespējamo ietekmi uz vidi un cilvēku veselību, kā arī par stratēģiskā novērtējuma nepieciešamību.

Lai noskaidrotu vai plānošanas dokumentam ir vai nav nepieciešams stratēģiskais ietekmes uz vidi novērtējums, pamatojoties uz MK noteikumu Nr.157 6.punktu, pēc šo minēto noteikumu 5.punktā notikušajām konsultācijām, tika iesniegts iesniegums par plānošanas dokumenta izstrādes uzsākšanu Vides pārraudzības valsts birojam.

2016.gada 7.janvārī Vides pārraudzības valsts birojs nolēma, nepiemērot stratēģiskā ietekmes uz vidi novērtējuma procedūru lokālpilnojumam “Lokālpilnojums zemes vienībai Liginišķu mikrorajonā, Liginišķu ielas rajonā šķiroto atkritumu savākšanas laukuma izveidei” (*lēmumu skatīt Pārskatā par lokālpilnošanas izstrādi*).

Lokālpilnošanas īstenošana nav saistīta ar papildus būtisku negatīvu ietekmi uz vidi pie nosacījuma, ka, izstrādājot un īstenojot lokālpilnošanu, tiks ievēroti Darba uzdevumā izvirzītās prasības un minēto institūciju nosacījumi, kā arī spēkā esošie normatīvie akti.

4. LOKĀLPLĀNOJUMA RISINĀJUMU ATBILSTĪBA DAUGAVPILS PILSĒTAS ILGTSPĒJĪGAS ATTĪSTĪBAS STRATĒGIJAI

Saskaņā ar Teritorijas attīstības plānošanas likuma 24.pantu, pēc vietējās pašvaldības ilgtspējīgas attīstības stratēģijas spēkā stāšanās lokālplānojumā var grozīt vietējās pašvaldības teritorijas plānojumu, ciktāl lokālplānojums nav pretrunā ar vietējās pašvaldības ilgtspējīgas attīstības stratēģiju. Savukārt saskaņā ar Ministru kabineta 14.10.2014. noteikumiem Nr.628 „Noteikumi par pašvaldību teritorijas attīstības plānošanas dokumentiem” lokālplānojuma Paskaidrojuma rakstā ir jāietver lokālplānojuma atbilstība pašvaldības ilgtspējīgas attīstības stratēģijai, ja ar lokālplānojumu tiek mainīts teritorijas plānojumā noteiktais funkcionālais zonējums, izmantošanas nosacījumi un aprobežojumi.

Daugavpils pilsētas teritorijas ilgtermiņa attīstības redzējums, mērķi, prioritātes un telpiskās attīstības perspektīva noteikta pilsētas ilgtspējīgas attīstības stratēģijā 2014.-2030.gadam (Stratēģija), kas apstiprināta ar Daugavpils pilsētas domes 26.06.2014. lēmumu Nr.342 „Par Daugavpils pilsētas ilgtspējīgas attīstības stratēģijas 2014.-2030.gadam apstiprināšanu”.

Pilsētas Stratēģija nosaka, ka inženierkomunikāciju infrastruktūras attīstībā ilgtermiņā līdz 2030.gadam sasniedzamais ir: Energoefektīva pilsēta. Viena no Energoefektīvas pilsētas attīstības vadlīnijām ir uzlabot un modernizēt atkritumu apsaimniekošanas sistēmu, paaugstināt infrastruktūras pakalpojumu kvalitāti un samazināt vides piesārņojumu. Sadzīves atkritumu lielapjoma šķirošana, šķirošanas līnijas būvniecība (t.sk. esošās jaudas palielināšana), atkritumu reģenerācija, sadedzināšana pilsētas administratīvā teritorijā nav pieļaujama.

LOKĀLPLĀNOJUMA IZSTRĀDĀTĀJS:



RŪPNIECĪBAS IELA 32B – 502, RĪGA, LV – 1045
TĀLRUNIS +371 67 32 08 09; FAKSS +371 67 32 09 07
E-PASTS: birojs@rp.lv
www.rp.lv