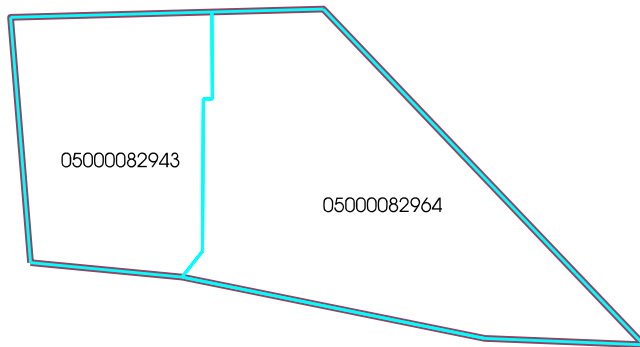




## APZĪMĒJUMI

X=657138.530  
Y=198895.596



	Lokālpilnojumuma teritorija
	Zemes vienību robeža
<b>Piezīme</b>	<p>Visa lokālpilnojumuma teritorija atrodas:</p> <ul style="list-style-type: none"> <li>- vides un dabas resursu ķīmiskās aizsargjoslas teritorijā ap pazemes ūdens ņemšanas vietu (ūdensgūtnē "Vingri") (ATIS objekta klasifikatora kods 7311090900)</li> <li>- pierobežā (ATIS objekta klasifikatora kods 7316120300)</li> </ul>

Zemes vienībām ar kadastra apzīmējumiem 05000082964 un 05000082943, mazstāvu dzīvojamās objektu apbūves teritorijas izveidei Artilērijas iela 34 rajonā, Daugavpilī

		Dat.	Paraksts	Karte sagatavota uz Latvijas Ģeotelpiskās informācijas aģentūras izstrādātas topogrāfiskās kartes pamatnes ar mēroga noteiktību M 1:10 000 (2012.g.)	Mērogs: 1:1 500		
Izstr.vad	<i>Inta Ruskule</i>					<b>Aizsargjoslu un apgrūtinājumu karte</b>	LKS-92 TM koordinātu sistēma, m.k. = 0.999600
Proj.vad	<i>Mihails Maksimčuks</i>						
Izstr.	<i>Mihails Maksimčuks</i>			Lapas: 2			
Izstrādātājs:	SIA "Daugavpils mērnīeks" reģ.Nr.41503065832 Ģimnāzijas iela 11, Daugavpils, LV-5401 e-pasts: daugavpilsmernieks@inbox.lv			Pasūtītājs: Māriete Grigorjeva			