






Aizsargjoslas



Apzīmējumi

Aprūtinātās teritorijas – aizsargjoslas

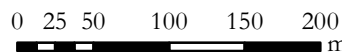
-  Ķīmiskās aizsargjoslas teritorija ap ūdens ņemšanas vietām
-  Eksploatācijas aizsargjoslas teritorija gar ielu – sarkanā līnija
-  Plānojuma robeža
-  Ēka no kadastra
-  Zemes vienība



Lokālplānojums izstrādāts Norvēģijas finanšu instrumenta līdzfinansētās programmas LV07

**“KAPACITĀTES STIPRINĀŠANA
UN INSTITUCIONĀLĀ SADARBĪBA STARP
LATVIJAS UN NORVĒGIJAS VALSTS
INSTITŪCIJĀM, VIETĒJĀM
UN REĢIONĀLĀM IESTĀDĒM”**

projekta **“REĢIONĀLĀS POLITIKAS AKTIVITĀŠU
ĪSTENOŠANA LATVIJĀ UN REĢIONĀLĀS
ATTĪSTĪBAS PASĀKUMU IZSTRĀDE”** ietvaros.



Lokālplānojums zemes vienībām Križu mikrorajonā Viršu ielas rajonā, Daugavpilī

Amats	Vārds, Uzvārds	Datums	Paraksts	Karte sagatavota uz Latvijas Ģeotelpiskās informācijas aģentūras izstrādātās topogrāfiskās kartes pamatnes ar mēroga noteiktību M 1:10 000 (2012.g.) un izmantojot Valsts zemes dienesta uzturētos Nekustamā īpašuma valsts kadastra informācijas sistēmas datus (2016.g.)		
Izstrādes vadītājs	<i>Sergijs Trošimovs</i>			Aizsargjoslu karte	Mērogs 1 : 5000	
Projekta vadītājs	<i>Māris Bērziņš</i>					
Izstrādātājs	<i>Juris Vitols</i>					
Izstrādātājs:	 SIA Geo Consultants Olīvu iela 9, Rīga, LV-1004 tālr.: +371 6 7627 504 e-pasts: gc@geoconsultants.lv			Pasūtītājs:	 Daugavpils pilsētas dome K.Valdemāra iela 1, Daugavpils, LV-5401 tālr.: +371 654 04338 e-pasts: info@daugavpils.lv	LKS-92 TM koordinātu sistēma, m.k. 0,999600 Lapa: 2 Lapas: 2