

LATVIJAS REPUBLIKA

ZEMES ROBEŽU PLĀNS

Zemes vienības kadastra apzīmējums: 0500 008 0095

Adrese: Artilērijas iela 38, Daugavpils

Plāns izgatavots pamatojoties uz Daugavpils pilsētas domes 2009.gada 11.jūnija lēmumu Nr.374, sēdes protokola izraksts Nr.12. 20.
"Par detālplānojuma Vidzemes ielā 134A, Daugavpilī apstiprināšanu".



Zemes vienība izveidota, sadalot zemes vienību ar kadastra apzīmējumu 0500 008 2906.

Robežas uzmērītas: 2019.gada 25.septembrī

Plāna mērogs 1: 500

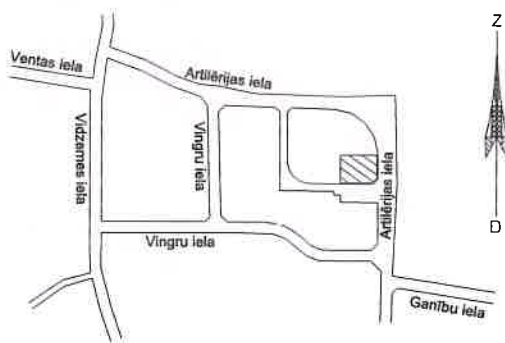
Zemes vienības platība: 0.1211ha



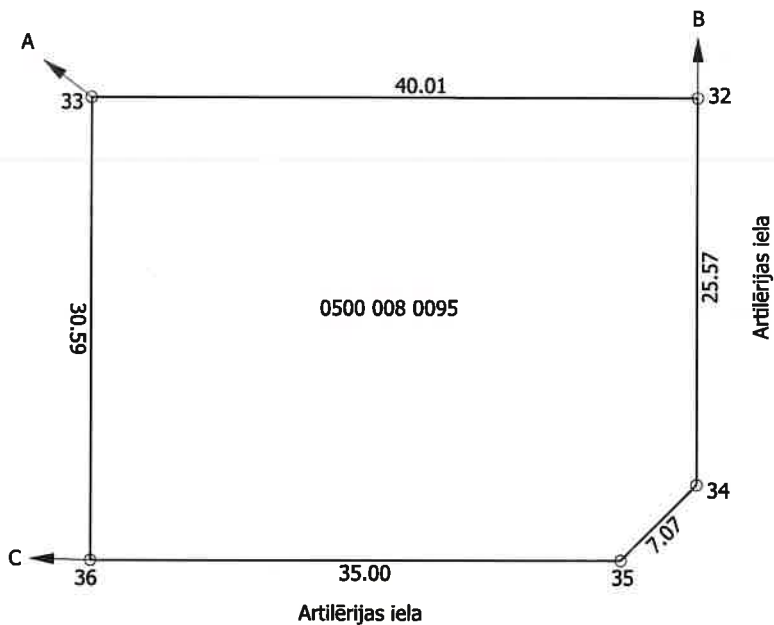
SIA "GEO Latgale" valdes loceklis		Dimitrijs Kirčenko	08.09.2020
Ierosinātājs ir informēts par kadastrālās uzņēmēšanas laikā veiktajām darbībām, to rezultātiem.		Daugavpils pilsētas domes pilnvarota persona Maruta Ancāne	08.09.2020

ZEMES VIENĪBA UZMĒRĪTA
LKS-92 TM
Mēroga koeficients: 0.999903

ZEMES VIENĪBAS IZVIETOJUMA SHĒMA



x=198750
y=657250



Robežojošo zemes vienību saraksts:

- no A līdz B: 0500 008 0094 - Artilērijas iela 32F, Daugavpils
- no B līdz C: 0500 008 0099
- no C līdz A: 0500 008 0096 - Artilērijas iela 32B, Daugavpils

Plāna mērogs 1: 500

Zemes vienības platība: 0.1211ha

Mēmiņš Vladislavs Simonovs (sert.Nr.AB0166, derīgs no 29.11.2019 līdz 11.03.2022)
apliecina, ka plāns izgatavots atbilstoši Ministru kabineta 2011.gada 27.decembra
noteikumiem Nr. 1019 "Zemes kadastrālās uzmērīšanas noteikumi"

Vladislavs Simonovs 07.09.2020