

LATVIJAS REPUBLIKA

SITUĀCIJAS PLĀNS

Zemes vienības kadastra apzīmējums: 0500 008 0091



Adrese: Artilērijas iela 43, Daugavpils

Situācijas elementi uzņēmīti: 2019.gada 25.septembrī

Plāna mērogs 1: 500

Zemes vienības platība: 0.1203ha

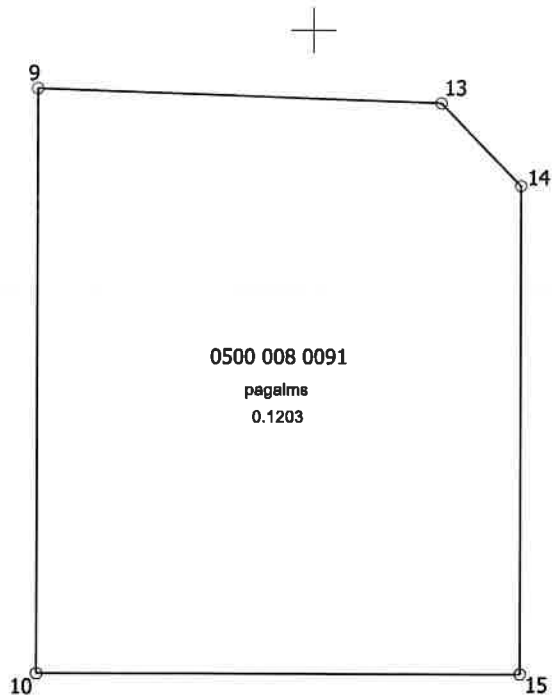


SIA "GEO Latgale" valdes loceklis		Dimitrijs Kirčenko	08.09.2020
Ierosinātājs ir informēts par kadastrālās uzņēmīšanas laikā veiktajām darbībām, to rezultātiem.		Daugavpils pilsētas domes pilnvarota persona Maruta Ancāne	08.09.2020

ZEMES LIETOŠANAS VEIDU EKSPĻIKĀCIJA

Zemes vienības platība ha	ZEMES LIETOŠANAS VEIDU EKSPĻIKĀCIJA													
	Lauksaimniecībā izmantojamā zeme	tajā skaitā				Meži	Krūmāji	Purvi	Ūdens objektu zeme	tajā skaitā		Zeme zem ēkām un pagalmiem	Zeme zem ceļiem	Pārējās zemes
		Aramzeme	Augļu dārzī	Pļavas	Ganības					zem ūdeņiem	zem zivju dīķiem			
0.1203	—	—	—	—	—	—	—	—	—	—	0.1203	—	—	

x=198800
y=657150



Plāna mērogs 1: 500

Mērnīeks Vladislavs Simonovs (sert.Nr.AB0166, derīgs no 29.11.2019 līdz 11.03.2022)
apliecina, ka plāns izgatavots atbilstoši Ministru kabineta 2011.gada 27.decembra
noteikumiem Nr. 1019 "Zemes kadastrālās uzmērīšanas noteikumi"

Vladislavs Simonovs

07.09.2020

LATVIJAS REPUBLIKA

APGRŪTINĀJUMU PLĀNS

Zemes vienības kadastra apzīmējums: 0500 008 0091

Adrese: Artilērijas iela 43, Daugavpils

Apgrūtinājumu saraksts:

1.	7311090900- vides un dabas resursu ķīmiskās aizsargjoslas teritorija ap pazemes ūdens ņemšanas vietu - 0.1203ha
2.	7316120300 - pierobeža - 0.1203ha

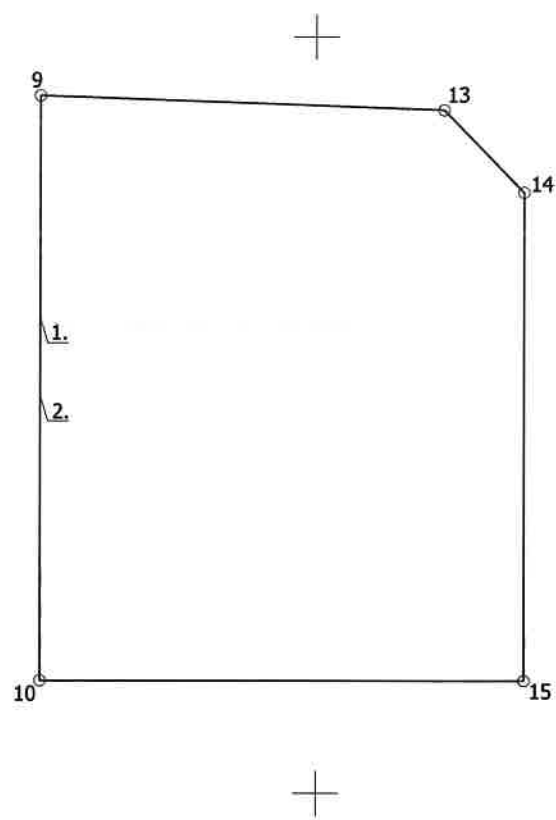
Apgrūtinājumu plāns izgatavots: 2020.gada 07.septembrī

Plāna mērogs 1: 500

Zemes vienības platība: 0.1203ha


Saskaņoja: Daugavpils pilsētas domes pilnvarota persona		paraksts	Pāvels Bogdanovs	07.09.2020
SIA "GEO Latgale" valdes loceklis			Dimitrijs Kirčenko	08.09.2020
Ierosinātais ir informēts par kadastrālās uzmērīšanas laikā veiktajām darbībām, to rezultātiem.			Daugavpils pilsētas domes pilnvarota persona Maruta Ancāne	08.09.2020

x=198800
y=657150



Plāna mērogs 1: 500

Mēmiēks Vladislavs Simonovs (sert.Nr.AB0166, derīgs no 29.11.2019 līdz 11.03.2022)
apliecina, ka plāns izgatavots atbilstoši Ministru kabineta 2011.gada 27.decembra
noteikumiem Nr. 1019 "Zemes kadastrālās uzmērīšanas noteikumi"



Vladislavs Simonovs

07.09.2020