

LATVIJAS REPUBLIKA

ZEMES ROBEŽU PLĀNS

Zemes vienības kadastra apzīmējums: 0500 022 0243



Plāns izgatavots pamatojoties uz Daugavpils pilsētas domes 2021.gada 11.februāra lēmumu Nr.83 (prot.Nr.4 33.)
"Par zemes gabalu piekritību Daugavpils pilsētas pašvaldībai".

Robežas uzmērītas: 2021.gada 16.jūnijā

Plāna mērogs 1: 500

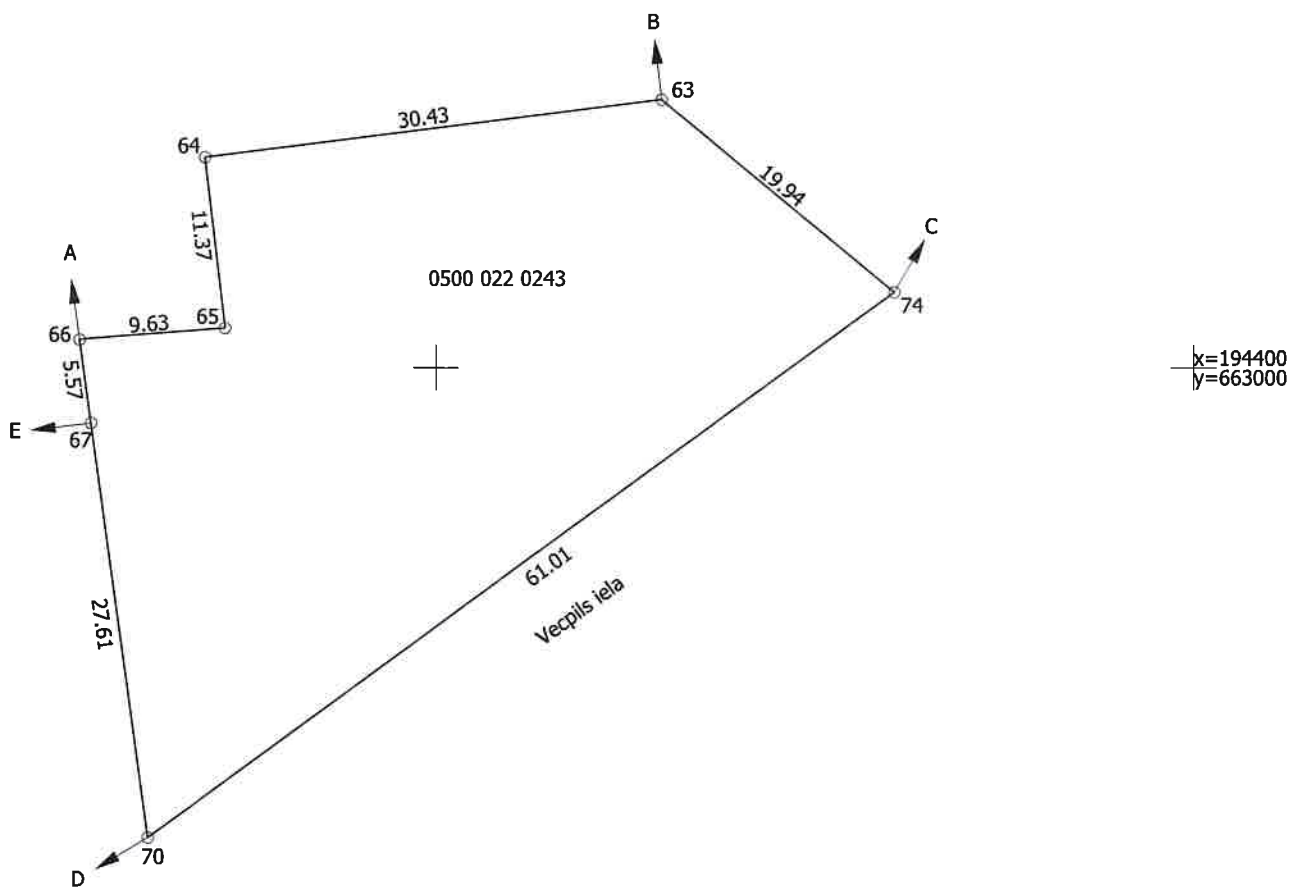
Zemes vienības platība: 0.1370ha



SIA "GEO Latgale" valdes loceklis		Dimitrijs Kirčenko	28.06.2021
Ierosinātājs ir informēts par kadastrālās uzmērīšanas laikā veiktajām darbībām, to rezultātiem.		Daugavpils pilsētas domes pilnvarota persona Maruta Ancāne	28.06.2021

ZEMES VIENĪBA UZMĒRĪTA
LKS-92 TM
Mēroga koeficients: 0.999925

ZEMES VIENĪBAS IZVIETOJUMA SHĒMA



Robežojošo zemes vienību saraksts:

- no A līdz B: 0500 022 0240- Zajā iela 22, Daugavpils
- no B līdz C: 0500 022 0242- Zajā iela 26, Daugavpils
- no C līdz D: 0500 022 0168
- no D līdz E: 0500 022 0260
- no E līdz A: 0500 022 0241- Zajā iela 20, Daugavpils

Plāna mērogs 1: 500
Zemes vienības platība: 0.1370ha

Mērnieks Vladislavs Simonovs (sert.Nr.AB0166, derīgs no 29.11.2019 līdz 11.03.2022)
apliecina, ka plāns izgatavots atbilstoši Ministru kabineta 2011.gada 27.decembra
noteikumiem Nr. 1019 "Zemes kadastrālās uzmērīšanas noteikumi"

Vladislavs Simonovs 18.06.2021