

LATVIJAS REPUBLIKA

**ZEMES ROBEŽU, SITUĀCIJAS UN
APGRŪTINĀJUMU PLĀNS**

Zemes vienības kadastra apzīmējums: 0500 015 3117

Adrese: Daugavpils, Brjanskas iela 24A

Zemes kadastrālā uzmērīšana veikta, pamatojoties uz Daugavpils pilsētas Privatizācijas komisijas 2007. gada 17. oktobra pasūtījumu Nr. 05-03/1639 "Par zemes robežu plāna izsniegšanu uz zemes starpgabalu, kadastra Nr. 0500-015-3117, Brjanskas ielā 24A, Daugavpilī".

Robežas un apvidus objekti uzmērīti 2007.gada 03. decembrī

Apgrūtinājumu saraksts:

1.	04010103 Vietējas nozīmes kultūras pieminekļa teritorija (Daugavpils pilsētas domes lēmums Nr. 461 "Par Daugavpils pilsētas teritorijas plānojumu 2006. – 2018. gadam)
----	--




Apgrūtinājumu plāns sastādīts 2007.gada 03. decembrī

Plāna mērogs 1:500

Zemes vienības platība 0.0334 ha

Zemes kadastrālās uzmērīšanas darbus veica VSIA "Latvijas Valsts mērnieks", licence Nr.145, izsniegta 16.11.2006, reģ.Nr. 40003783960, Dzirnau iela 31 – 12, Rīga, LV – 1010

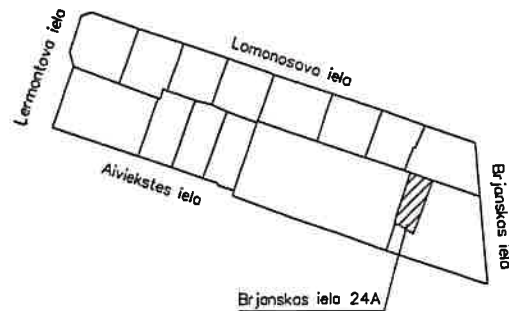
Daugavpils birojs, Rīgas ielā 18 – 25, Daugavpils, LV – 5401

VSIA „Latvijas Valsts mērnieks” Daugavpils biroja vadītājs		Vladislavs Simonovs	04.12.2007.
Mērniece apliecina, ka zemes kadastrālā uzmērīšana veikta atbilstoši LR Ministru kabineta 2007.gada 20.marta noteikumiem Nr.182 "Noteikumi par nekustāmā īpašuma objekta noteikšanu."		Marina Tereško	03.12.2007.
Ierosinātājs ir informēts par Zemes kadastrālās uzmērīšanas laikā veiktajām darbībām, to rezultātiem.		Daugavpils pilsētas domes pārstāve I. Kokina	04.12.2007.

ZEMES LIETOŠANAS VEIDU EKSPLIKĀCIJA

zemes vienības platība ha	Lauksaimniecībā izmantojamā zeme	TAJĀ SKAITĀ				Meži	Krūmāji	Purvi	Zem ūdeņiem	t.sk. Zem zivju dīķiem	Zem ēkām un pagalmiem	Zem ceļiem	Pārējās zemes	Meliorētā lauksaimniecībā izmantojamā zeme
		Aramzeme	Augļu dārzi	Plavas	Ganības									
0.0334	----	----	----	----	----	----	----	----	----	0.0334	----	----	----	

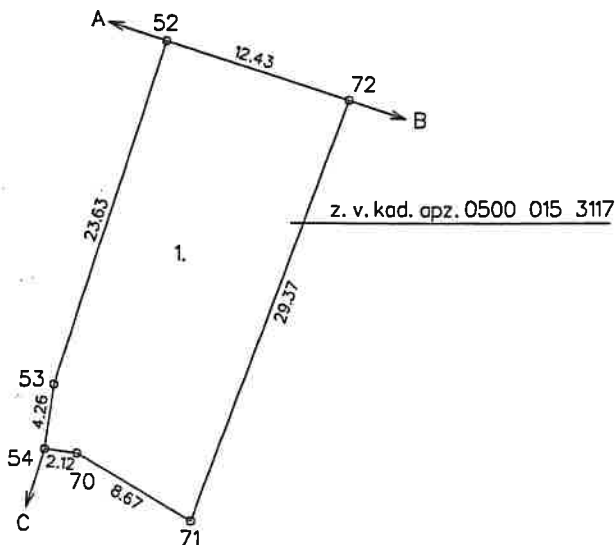
Zemes vienības izvietojuma shēma



ZEMES VIENĪBAS ROBEŽPUNKTU KOORDINĀTAS

Koordinātu sistēma: LKS92 TM
Mēroga koeficients 0.999904

Nr.	X	Y
52	193081.12	657732.94
72	193077.28	657744.75
71	193049.71	657734.61
70	193054.16	657727.16
54	193054.43	657725.06
53	193058.66	657725.62



Robežjošo zemes vienību saraksts

No A līdz B z.v. kad. apz. 05000153109

No B līdz C z.v. kad. apz. 05000153110

No C līdz A z.v. kad. apz. 05000153111

Saīsinājumi :

z.v. kad. apz. zemes vienības kadastra apzīmējums

Zemes vienības platība 0.0334 ha
Plāna mērogs 1:500

Saskaņoja: Daugpils pilsētas domes pārstāve	paraksts	Inguna Kokina	04.12.07.
Plānu izgatavoja mērniece	paraksts	Marina Tereško	03.12.2007.

