

LATVIJAS REPUBLIKA

ZEMES ROBEŽU, SITUĀCIJAS UN APGRŪTINĀJUMU PLĀNS

Zemes vienības kadastra apzīmējums: 0500 037 1929

Adrese: bez adreseš

Zemes kadastrālā uzmērīšana veikta, pamatojoties uz Daugavpils pilsētas dome Privatizācijas komisijas 2008.gada 22.aprīļa pieteikumu Nr.05-03/583 „Par zemes robežu plāna izsniegšanu uz zemes vienību, kadastra Nr.0500 037 1929, Liliju un Cēsu ielu stūrī, Daugavpilī”

Robežas un apvidus objekti uzmērīti 2008.gada 7.maijā

Apgrūtinājumu saraksts:

Apgrūtinājumu nav




Apgrūtinājumu plāns sastādīts 2008.gada 8.septembrī

Plāna mērogs 1:500

Zemes vienības platība 0.0515 ha

Zemes kadastrālās uzmērīšanas darbus veica VSIA “Latvijas Valsts mērnīeks”, licence Nr.145, izsniegta 16.11.2006, reģ.Nr. 40003783960, Strēlnieku iela 1-8, Rīga, LV – 1010

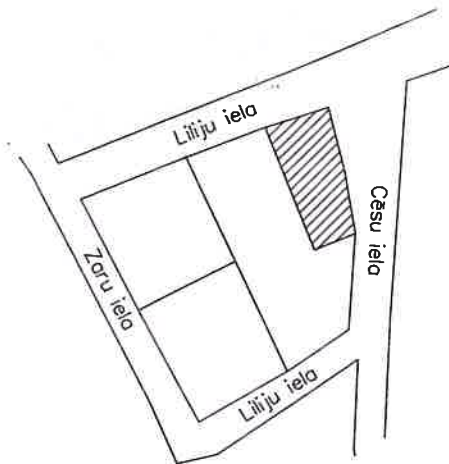
Daugavpils birojs, Rīgas ielā 18 – 25, Daugavpils, LV – 5401

VSIA „Latvijas Valsts mērnīeks” Daugavpils biroja vadītājs		Vladislavs Simonovs	09.09.2008
Mērnīeki aplīecina, ka zemes robežu, situācijas un apgrūtinājumu plāna izgatavošana veikta atbilstoši LR Ministru kabineta 2007.gada 20.marta noteikumiem Nr.182 „Noteikumi par nekustamā īpašuma objekta noteikšanu.”		Leonids Jevsejevs	01.09.2008
Ierosinātājs ir informēts par Zemes kadastrālās uzmērīšanas laikā veiktajām darbībām, to rezultātiem		Daugavpils pilsētas domes galvenā arhitekte Inguna Kokina	08.09.2008

ZEMES LIETOŠANAS VEIDU EKSPĻIKĀCIJA

zemes vienības platība ha	Lauksaimniecībā izmantojamā zeme	TAJĀ SKAITĀ				Meži	Krūmāji	Purvi	Zem ūdeņiem	t.sk. Zem zivju dīķiem	Zem ēkām un pagalmiem	Zem ceļiem	Pārējās zemes
		Aramzeme	Augļu dārzi	Pļavas	Gaiņbos								
0.0515	—	—	—	—	—	—	—	—	—	0.0515	—	—	

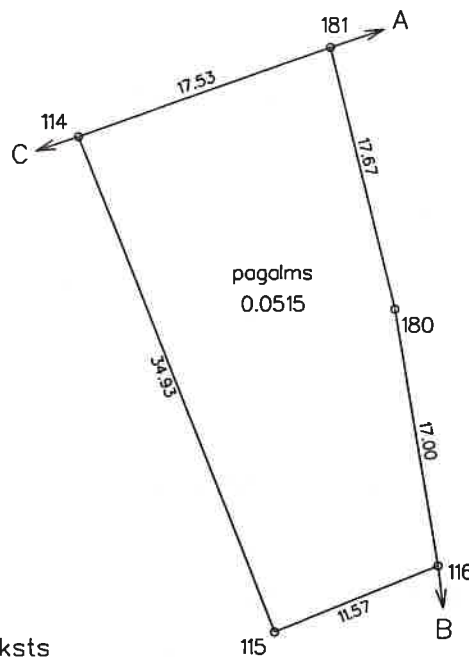
Zemes vienības izvietojuma shēma



ZEMES VIENĪBAS ROBEŽPUNKTU KOORDINĀTAS
Koordinātu sistēma: LKS92 TM
Mēroga koeficients 0.999897

Nr.	X	Y
181	198737.75	655894.81
180	198720.62	655899.12
116	198703.87	655902.00
115	198699.53	655891.27
114	198731.94	655878.27

z. v. kad. apz. 0500 037 1929



Robežjošo zemes vienību saraksts

- No A līdz B z.v. kad. apz. 0500 037 2005
- No B līdz C z.v. kad. apz. 0500 037 1905
- No C līdz A z.v. kad. apz. 0500 037 1925



Sārsinājumi:

z.v. kad. apz. zemes vienības kadastra apzīmējums

Zemes vienības platība 0.0515 ha

Plāna mērogs 1:500

Saskaņoja: Daugavpils pilsētas domes galvenā arhitekte	paraksts	Inguna Kokina	08.09.2008
Plānu sagatavoja mērnieks		Aleksejs Lukjanovs	01.09.2008