



LATVIJAS REPUBLIKA

DAUGAVPILS PILSĒTA

Stropu ielas rajonā


Nekustamā īpašuma kadastra Nr.0500 027 0221

ZEMES ROBEŽU PLĀNS

Robežas noteiktas atbilstoši Daugavpils pilsētas Zemes komisijas 2007.gada 06.februāra lēmumam Nr.15

Robežu plāns sastādīts pēc 2007.gada robežu uzmērīšanas materiāliem M1 : 500

Zemes kopplatība ir 0.0186ha (186kv.m)



VALSTS ZEMES DIENESTS
Dienvidlatgales reģionālā nodaļa

Nodaļas
vadītāja
vietnieks

Riņķis

Kirčenko

15-03-07

ROBEŽPUNKTU KOORDINĀTAS

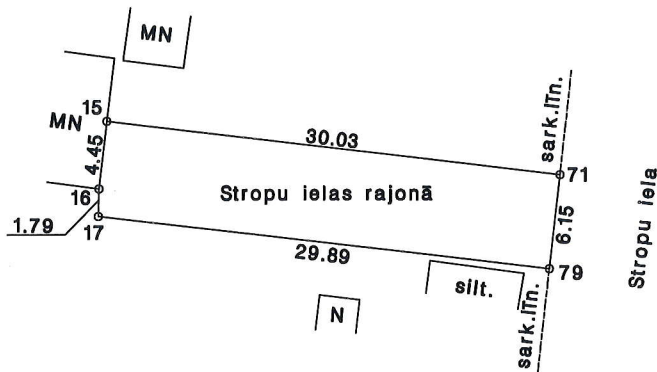
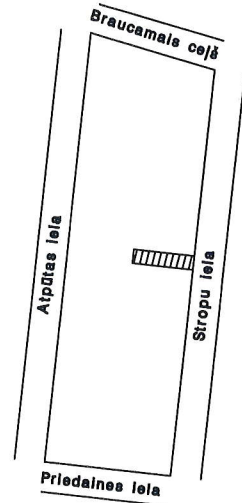
Koordinātu sistēma LKS92

Mēroga koeficients :0.999920

Nr.	X	Y
15	198256.14	661708.17
71	198252.64	661737.99
79	198246.52	661737.31
17	198249.93	661707.61
16	198251.72	661707.65

Platība 0.0186ha (186kv.m)

ZEMES
IZVIETOJUMA SHĒMA




SASKAŅOTS
Pilsētas galvenā arhitekta
Inguna Kociņa

2007.g. 2. martē



ortofotokartes Nr.2443-53-42
Mērogs 1:500

kadastra Nr.	0500	027	0221
--------------	------	-----	------

 LATVIJAS VALSTS MĒRŅIEKS Licences Nr.145		
Daugavpils, Rīgas iela 18; tālr. 5407158, fakss 5407158; www.latvijasmernieks.lv		
Biroja vadītājs	V.Simonovs	02.03.2007.
uzmērīja	R.Raubiško	28.02.2007.