

LATVIJAS REPUBLIKA

ZEMES ROBEŽU PLĀNS

Zemes vienības kadastra apzīmējums: 0500 027 0220

Plāns izgatavots pamatojoties uz Daugavpils pilsētas domes 2019.gada 25.aprīļa lēmumu Nr.263 (prot. Nr.18, 24.)



"Par zemes starpgabalu ar kadastra apzīmējumiem 0500 013 4430 un 0500 027 0220 piekritību".

Robežas uzmērītas: 2019.gada 05.jūlijā

Plāna mērogs 1: 500

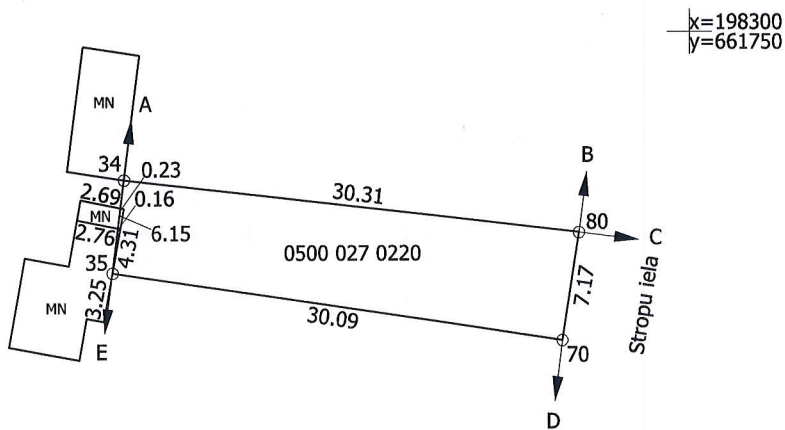
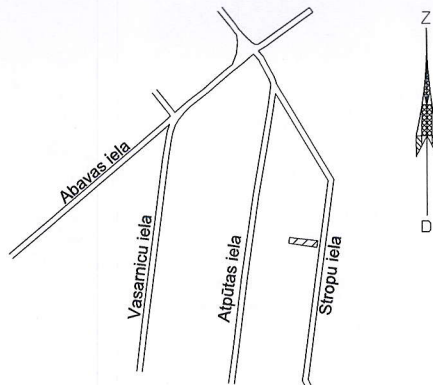
Zemes vienības platība: 0.0201ha



SIA "GEO Latgale" valdes loceklis		Dimitrijs Kirčenko	16.12.2019
Ierosinātājs ir informēts par kadastrālās uzmērīšanas laikā veiktajām darbībām, to rezultātiem.		Daugavpils pilsētas domes pilnvarota persona Maruta Ancāne	16.12.2019

ZEMES VIENĪBA UZMĒRĪTA
 LKS-92 TM
 Mēroga koeficients: 0.999920

ZEMES VIENĪBAS IZVIETOJUMA SHĒMA



Robežjošo zemes vienību saraksts:

- no A līdz B: 0500 027 0216 - Stropu iela 41, Daugavpils
- no B līdz C: 0500 027 0021
- no C līdz D: 0500 027 0022
- no D līdz E: 0500 027 0217 - Stropu iela 39, Daugavpils
- no E līdz A: 0500 027 0204 - Atpūtas iela 40, Daugavpils

Plāna mērogs 1: 500

Zemes vienības platība: 0.0201ha

Mērnieks Vladislavs Simonovs (sert.Nr.BB-411, derīgs no 12.03.2012 līdz 11.03.2022)
 apliecina, ka plāns izgatavots atbilstoši Ministru kabineta 2011.gada 27.decembra
 noteikumiem Nr. 1019 "Zemes kadastrālās uzmērīšanas noteikumi"

Vladislavs Simonovs

10.12.2019