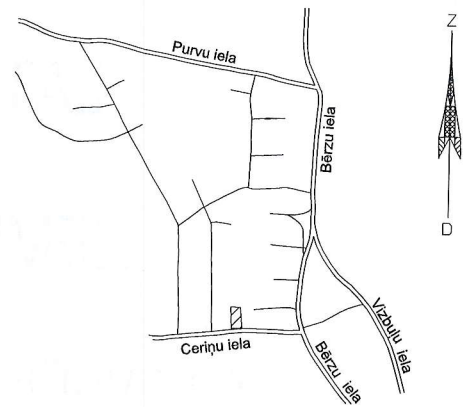
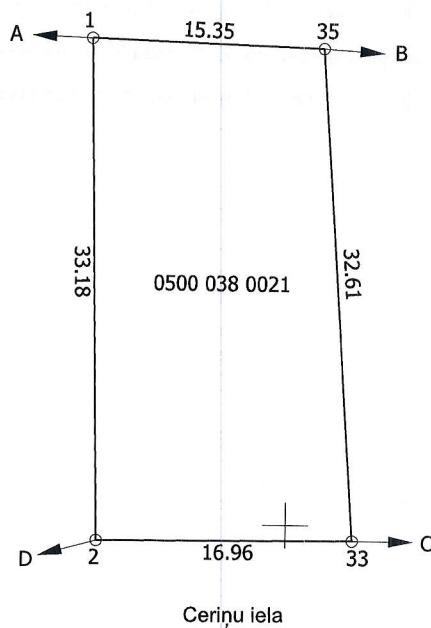


ZEMES VIENĪBA UZMĒRĪTA
LKS-92 TM
Mēroga koeficients: 0.999896

ZEMES VIENĪBAS IZVIETOJUMA SHĒMA



x=198400
y=655350



Robežošo zemes vienību saraksts:

- no A līdz B: 0500 038 0516 - Bērzu iela 20, Daugavpils
- no B līdz C: 0500 038 0535 - Ceriņu iela 72, Daugavpils
- no C līdz D: 0500 038 1603
- no D līdz A: 0500 038 0555

Plāna mērogs 1: 500

Zemes vienības platība: 0.0530ha

Mērniece Maritana Gužva (sert.Nr.BB-182, derīgs no 21.12.2010 līdz 20.12.2020) apliecina, ka plāns izgatavots atbilstoši Ministru kabineta 2011.gada 27.decembra noteikumiem Nr. 1019 "Zemes kadastrālās uzmērīšanas noteikumi"

Maritana Gužva

02.06.2017

LATVIJAS REPUBLIKA

ZEMES ROBEŽU PLĀNS

Zemes vienības kadastra apzīmējums: 0500 038 0021

Adrese: Ceriņu iela 70, Daugavpils

Plāns izgatavots pamatojoties uz Daugavpils pilsētas domes 2009.gada 10.decembra lēmumu Nr.864, sēdes protokola izraksts.Nr.35 24.

"Par zemes gabalu piekrišību Daugavpils pilsētas pašvaldībai" un 2017.gada 23.marta lēmumu Nr.130 (prot.Nr.7, 28.)


"Par grozījumu Daugavpils pilsētas domes 2009.gada 10.decembra lēmuma Nr.864 pielikumā".

Robežas uzmērītas: 2017.gada 01.jūnijā

Plāna mērogs 1: 500

Zemes vienības platība: 0.0530ha



SIA "Latvijasmernieks.lv" Dienvidlatgales biroja vadītajs		Vladislavs Noviks	02.06.2017
Ierosinātājs ir informēts par kadastrālās uzmērīšanas laikā veiktajām darbībām, to rezultātiem.		Daugavpils pilsētas domes pilnvarota persona Inta Ruskule	02.06.2017