

LATVIJAS REPUBLIKA

ZEMES ROBEŽU PLĀNS

Zemes vienības kadastra apzīmējums: 0500 028 3730

Adrese: Butļerova iela 1 k-8, 185, Daugavpils



Plāns izgatavots pamatojoties uz Daugavpils pilsētas zemes komisijas 2010.gada 10.augusta lēmumu Nr.63, sēdes protokola izraksts Nr.14, 2. "Par zemes īpašuma tiesību atzinumu zemes robežu plānu izgatavošanai" un Daugavpils pilsētas domes 2010.gada 26.augusta lēmumu Nr.529 sēdes protokola izraksts Nr.18 27. "Par zemes gabalu piederību Daugavpils pilsētas pašvaldībai".

Robežas uzmērītas: 2019.gada 05.jūlijā

Plāna mērogs 1: 250

Zemes vienības platība: 0.0043ha



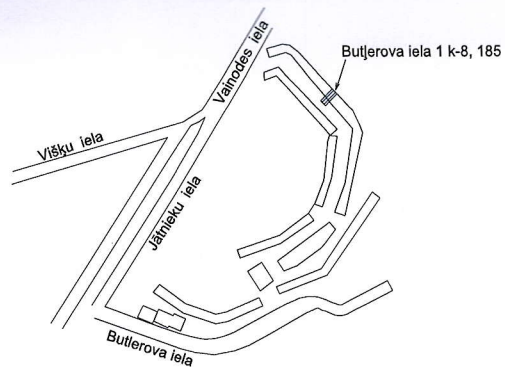
SIA "GEO Latgale" valdes loceklis		Dimitrijs Kirčenko	15.07.2019
Ierosinātājs ir informēts par kadastrālās uzmērīšanas laikā veiktajām darbībām, to rezultātiem.		Daugavpils pilsētas domes pilnvarota persona Maruta Ancāne	15.07.2019

ZEMES VIENĪBA UZMĒRĪTA

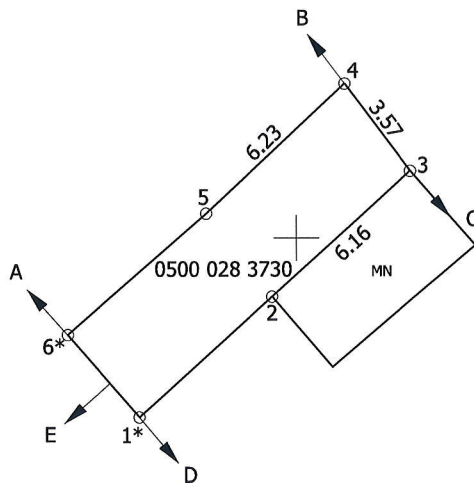
LKS-92 TM

Mēroga koeficients: 0.999915

ZEMES VIENĪBAS IZVIETOJUMA SHĒMA



x=197600
y=660350



Robežojošo zemes vienību saraksts:

- no A līdz B: 0500 028 3731
- no B līdz C: 0500 028 3705
- no C līdz D: 0500 028 3729
- no D līdz E: 0500 028 1419
- no E līdz A: 0500 028 1418



Plāna mērogs 1: 250

Zemes vienības platība: 0.0043ha

Mērnīks Vladislavs Simonovs (sert.Nr.BB-411, derīgs no 12.03.2012 līdz 11.03.2022) apliecina, ka plāns izgatavots atbilstoši Ministru kabineta 2011.gada 27.decembra noteikumiem Nr. 1019 "Zemes kadastrālās uzmērīšanas noteikumi"

Vladislavs Simonovs

10.07.2019