

# LATVIJAS REPUBLIKA

## SITUĀCIJAS PLĀNS

Zemes vienības kadastra apzīmējums: 0500 010 1335



Adrese: Balvu iela 1C k-16, 586, Daugavpils

Situācijas elementi uzmērīti: 2014.gada 21.oktobrī

Plāna mērogs 1 : 200

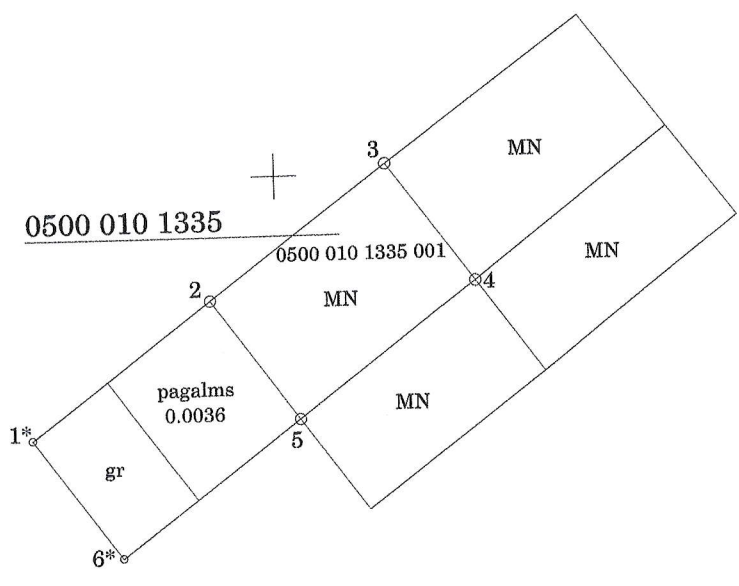
Zemes vienības platība: 0.0046ha



SIA "GEO Latgale" valdes loceklis		Vladislavs Grāvelis	20.11.2014
Ierosinātājs ir informēts par Zemes kadastrālās uzmērīšanas laikā veiktajām darbībām, to rezultātiem.		Daugavpils pilsētas domes pilnvarota persona Inta Ruskule	20.11.2014

ZEMES LIETOŠANAS VEIDU EKSPĻIKĀCIJA

Zemes vienības platība ha	Lauksaimniecība izmantojama zeme	tajā skaitā				Meži	Krumāji	Purvi	Ūdens objektu zeme	tajā skaitā		Zeme zem ēkām un pagalmiem	Zeme zem ceļiem	Pārējās zemes
		Arauzeme	Augļu dārzi	Pļavas	Ģarības					Zem ūdeņiem	Zem zivju dīķiem			
0.0046	-	-	-	-	-	-	-	-	-	-	0.0036	0.0010	-	



x=195600  
y=657100

Plāna mērogs 1 : 200

Mērnieks  
Dimitrijs Kirčenko ( sert.Nr.BB-185, derīgs no 21.12.2010 līdz 20.12.2015.)  
apliecina, ka plāns izgatavots atbilstoši Ministru kabineta  
2011.gada 27.decembra noteikumiem Nr.1019  
"Zemes kadastrālās uzmerīšanas noteikumi"

Dimitrijs Kirčenko 14.11.2014