



LATVIJAS REPUBLIKA

Daugavpils pilsēta, Vaļņu iela 30

Nekustamā īpašuma kadastra Nr.0500-036-1406

ZEMES ROBEŽU PLĀNS

Robežas noteiktas atbilstoši Daugavpils pilsētas zemes komisijas 2006.gada

07.februāra lēmumam Nr.19

Robežu plāns sastādīts pēc 2006. gada uzmērīšanas materiāliem mērogā 1 : 1000
ar mērogā 1 : 500 noteiktību

Zemes platība ir 0.4735 ha (4735 kv.m).



VALSTS ZEMES DIENESTS
Dienvidlatgales reģionālā nodaļa

Nodaļas vadītāja
vietnieks

L. Kirčenko

070506

ROBEŽPUNKTU KOORDINĀTAS

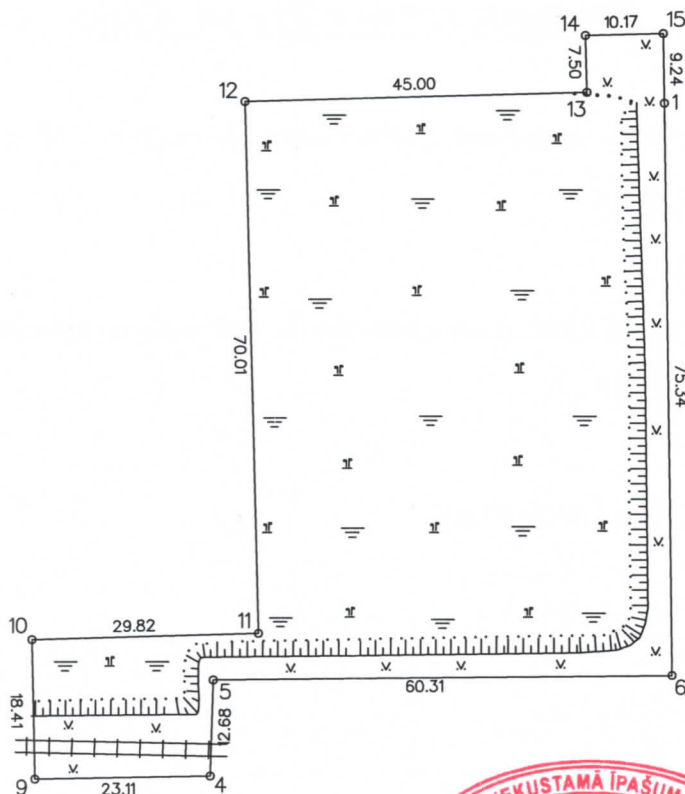
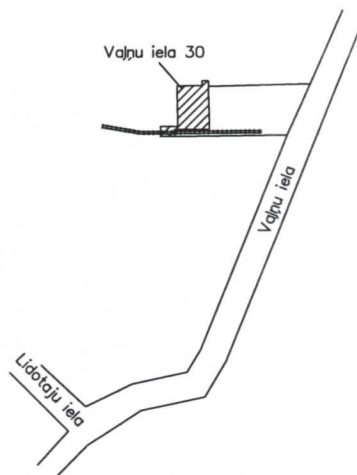
LKS-92 SISTĒMĀ

Mēroga koeficients 0.999896


Nr.	X	Y
12	197356.16	655499.54
13	197357.40	655544.53
14	197364.89	655544.32
15	197365.17	655554.48
1	197355.94	655554.63
6	197280.61	655555.88
5	197280.02	655495.58
4	197267.35	655495.25
9	197266.97	655472.15
10	197285.36	655471.66
11	197286.19	655501.47

Plātība 0.4735 ha (4735 kv.m.)

ZEMES GABALA
IZVIETOJUMS KVARTĀLĀ



Mērogs 1 : 1000

 LATVIJAS VALSTS MĒRNIĒKS Licences Nr.145 Daugavpils, Rīgas iela 18; tālr. 5407158, fakss 5407158; www.latvijasmernieks.lv		
Biroja vadītājs	V.Simoniņovs	08.05.2006.
Mērnies	D.Kirčenko	03.05.2006.
Plānu zīmēja	R.Kislijs	05.05.2006.

kods	0500_	036	1406
------	-------	-----	------