

**LATVIJAS REPUBLIKA
DAUGAVPILS PILSĒTA**

Nekustamā īpašuma Senlejas ielā 38


kadastra Nr.0500 021 0650

ZEMES ROBEŽU PLĀNS

Robežas noteiktas atbilstoši Daugavpils pilsētas Domes privatizācijas komisijas 2006.gada 18.jūlija pasūtījumam Nr.02.02-14/1127.

Robežu plāns sastādīts pēc 2006.gada uzmērīšanas materiāliem mērogā 1:500.

Zemes platība ir 0.0876ha (876 kv.m.)



VALSTS ZEMES DIENESTS
Dienvidlatgales reģionālā nodaļa

Nodales vadītāja
vietnieks

K. 47

L.Kirčenko

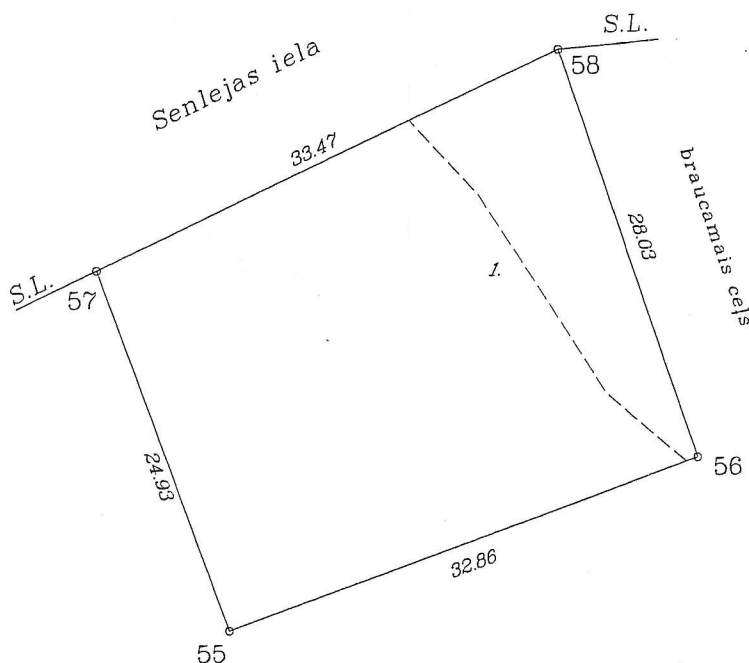
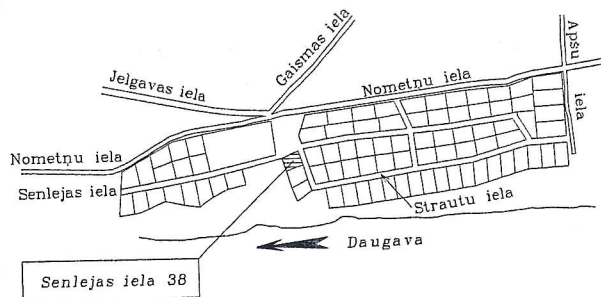
15-09-06

ZEMES
IZVIETOJUMA SHĒMA

ROBEŽPUNKTU KOORDINĀTAS

Nr.	X	Y
57	193934.04	661568.34
58	193947.70	661598.89
56	193921.07	661607.63
55	193910.49	661576.53

Koordinātu sistēma :LKS-92 TM
Mēroga koeficients :0.999921
Kopplatība 0.0876ha (876 kv.m.)



NEKUSTAMĀ ĪPAŠUMA LIETOŠANAS TIESĪBU APGRŪTINĀJUMI

1.061002 - zemes apbrušanas risks 0.0700ha (700kv.m.)



Ortofotokartes Nr.2443-43-42
Mērogs 1:500



LATVIJAS VALSTS MĒRNIĒKS
Licences Nr.145

Daugavpils, Rīgas iela 18: tālr. 5407158, fakss 5407158; www.latvijasmernieks.lv

Biroja vadītājs	<i>[Signature]</i>	V.Simonovs	07.08.2006
Mērniece	<i>[Signature]</i>	M.Gužva	27.07.2006

kad.Nr.	0500	021	0650
---------	------	-----	------