

LATVIJAS REPUBLIKA

**ZEMES ROBEŽU, SITUĀCIJAS UN  
APGRŪTINĀJUMU PLĀNS**

Zemes vienības kadastra apzīmējums: 0500 040 0209

Adrese: bez adrese

Zemes kadastrālā uzmērīšana veikta, pamatojoties uz Daugavpils pilsētas domes privatizācijas komisijas 2007.gada 27.jūlija pasūtījumu Nr.05-03/1171 "Par zemes robežu plāna izsniegšanu uz zemes gabalu, kadastra Nr.0500 040 0209, Parka ielas rajonā, Daugavpilī"

Apgrūtinājumu nav


Robežas un apvidus objekti uzmērīti 2007.gada 17.septembrī

Plāna mērogs 1:2000

Zemes vienības platība 1.7994 ha

Zemes kadastrālās uzmērīšanas darbus veica VSIA "Latvijas Valsts mērnieks", licence Nr.145, izsniegta 16.11.2006, reģ.Nr. 40003783960, Dzirnavu iela 31 – 12, Rīga, LV – 1010

Daugavpils birojs, Rīgas ielā 18 – 25, Daugavpils, LV – 5401

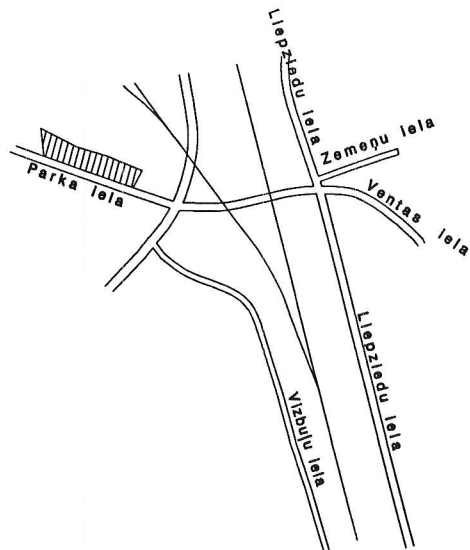


VSIA „Latvijas Valsts mērnieks” Daugavpils biroja vadītājs		Vladislavs Simonovs	05.10.2007
Mērnieki apliecina, ka zemes kadastrālā uzmērīšana veikta atbilstoši LR Ministru kabineta 2007.gada 20.marta noteikumiem Nr.182 "Noteikumi par nekustāmā īpašuma objekta noteikšanu."		Rihards Raubiško	17.09.2007
Ierosinātājs ir informēts par Zemes kadastrālās uzmērīšanas laikā veiktajām darbībām, to rezultātiem.		Daugavpils pilsētas pašvaldības pārstāve Inguna Kokina	05.10.2007

ZEMES LIETOŠANAS VEIDU EKSPLIKĀCIJA

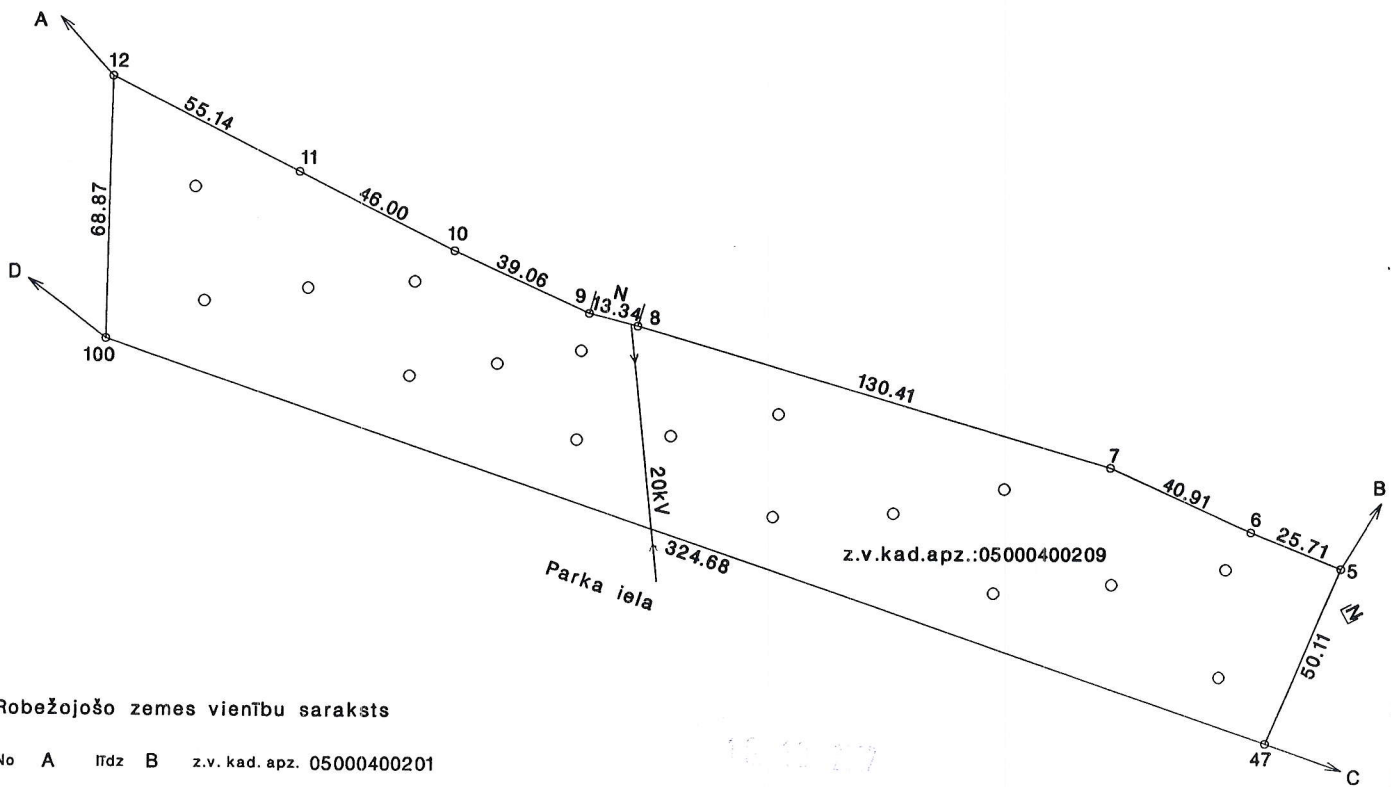
zemes vienības platība ha	TAJĀ SKAITĀ				Meži	Krūmāji	Purvi	Zem ūdeņiem	t.sk Zem zivju dīķiem	Zem ēkām un pagalmiem	Zem ceļiem	Pārējās zemes	Meliorētā lauksaimniecībā izmantojamā zeme
	Aramzeme	Augļu dārzeņi	Plavas	Ganības									
1.7994					1.7994								

Zemes vienības izvietojuma shēma



ZEMES VIENĪBAS ROBEŽPUNKTU KOORDINĀTAS  
Koordinātu sistēma: LKS92 TM  
Mēroga koeficients 0.999895

Nr.	X	Y
12	199660.96	654874.52
11	199636.06	654923.70
10	199615.46	654964.83
9	199599.33	655000.40
8	199595.99	655013.31
7	199558.97	655138.35
6	199542.04	655175.58
5	199532.45	655199.43
47	199486.35	655179.81
100	199592.12	654872.88



Robežojošo zemes vienību saraksts

No A	līdz B	z.v. kad. apz. 05000400201
No B	līdz C	z.v. kad. apz. 05000400206
No C	līdz D	z.v. kad. apz. 05000400211
No D	līdz A	z.v. kad. apz. 05000400116

Daugavpils biroja  
kvalitātes inženiere - kontroliere  
(kadastra jautājumos)

*L.Rimša*

Saīsinājumi:

z.v. kad. apz. zemes vienības kadastra apzīmējums  
būv. kad. apz. - būves kadastra apzīmējums

Zemes vienības platība 1.7994 ha

Plāna mērogs 1:2000

Saskaņoja: Daugavpils pilsētas pašvaldības pārstāve	<i>[Signature]</i>	Inguna Kokina	05.10.2007.
Plānu izgatavoja mērnieks	<i>[Signature]</i>	Rihards Raubiško	17.09.2007.