



LATVIJAS REPUBLIKA

DAUGAVPILS PILSĒTĀ

Nekustamā īpašuma Blāzmas ielā Nr.11

kadastra Nr.0500-017-3501

ZEMES ROBEŽU PLĀNS

Robežas noteikšana atbilstoši Daugavpils pilsētas zemes komisijas 2000.gada 26.oktobra lēmumam Nr.201.

Robežu plāns sastādīts pēc 2005.gada robežu uzmērīšanas materiāliem M 1 : 2000 ar M 1 : 500 noteikumu.

Zemes kopplatība ir 4.8712 ha (48712 kv.m.)



VALSTS ZEMES DIENESTS

Dienvidlatgales reģionālā nodaļa

Nodaļas vadītāja
vietnieks

[Signature] H. PUTINS 09.05.2005.

ROBEŽPUNKTU KOORDINĀTAS

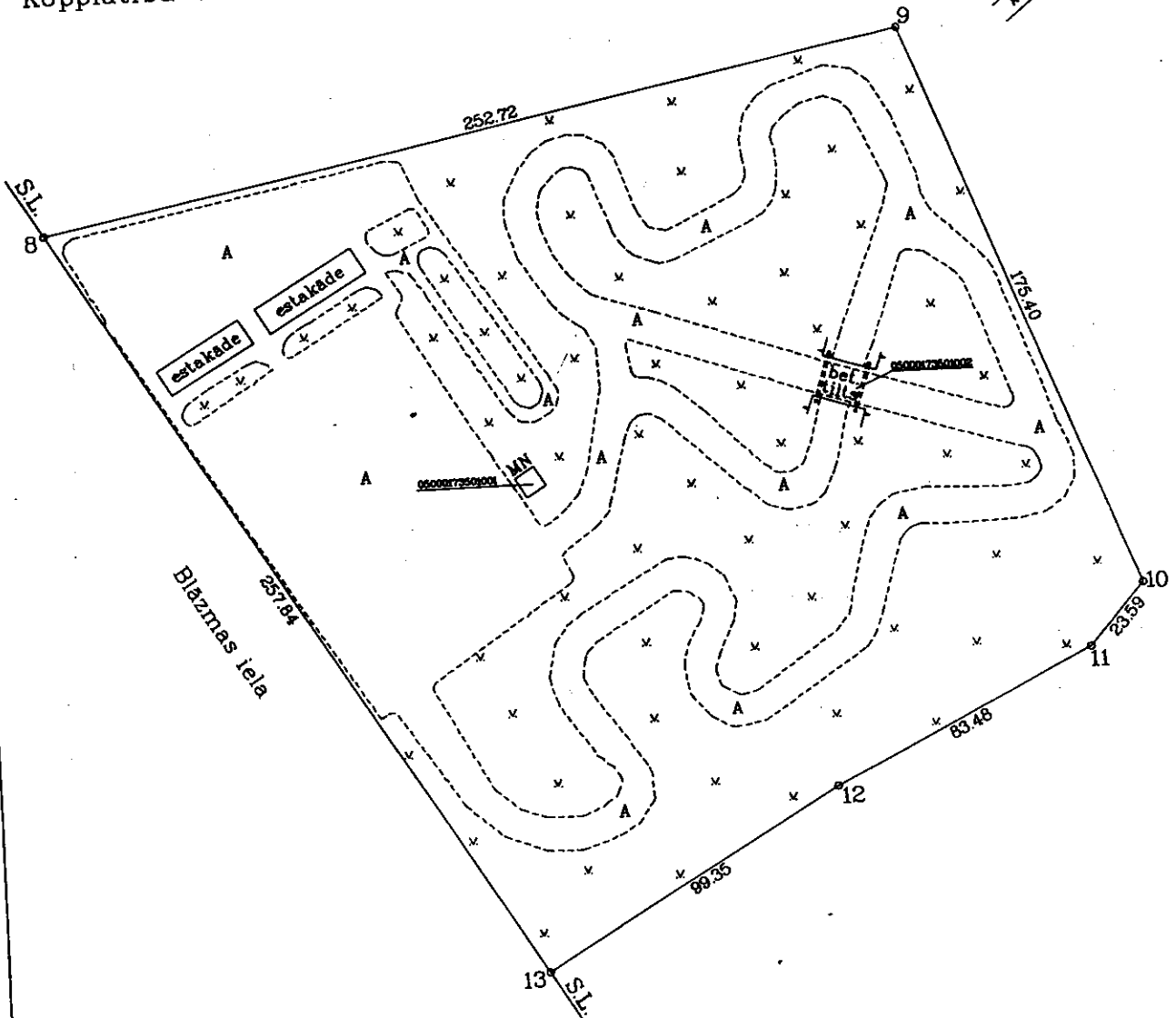
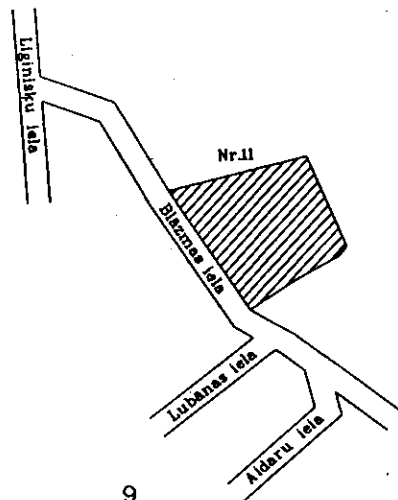
ZEMES IZVIETOJUMA SHĒMA

Nr.	X	Y
8	192253.07	658673.31
9	192302.42	658921.15
10	192138.69	658984.01
11	192120.82	658968.61
12	192083.89	658893.76
13	192033.38	658808.22

LKS 92TM

Mēroga koeficients :0.999910

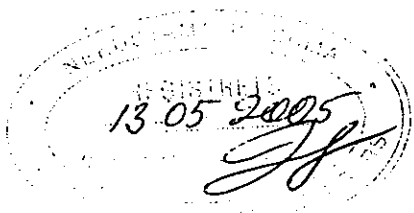
Kopplatība 4.8712 ha (48712 kv.m.)



NEKUSTAMĀ IPĀSUMA LIETOŠANAS TIESIBU APMĒRINĀJUMI

060201 - zemes īpašniekam nepiederosas būves

Ortofotokartes Nr.2443-42-34



LR VZD Dienvidlatgales reģionālās nodaļas Pasūtījumu izpildes pārvaldes Mērniecības un topogrāfijas daļa			
Daļas vadītājs	<i>K. Kudips</i>	K.Kudips	02.05.2005
Mērniece	<i>V. Teresko</i>	V.Teresko	13.04.2005
Plānu zīmēja	<i>M. Gužva</i>	M.Gužva	22.04.2005

Mērogs 1:2000



-8-

LATVIJAS REPUBLIKA

ZEMES ROBEŽU PLĀNS


Zemes vienības kadastra apzīmējums: 0500 017 3402

Plāns izgatavots pamatojoties uz Daugavpils pilsētas domes 2010. gada 11. marta lēmumu Nr. 145
"Par zemes gabalu piederību Daugavpils pilsētas pašvaldībai".

Robežas uzņēmētas: 2015. gada 27. janvārī

Plāna mērogs 1 : 5000

Zemes vienības platība: 10.3619ha



Ierosinātais ir informēts par kadastrālās uzņēmēšanas laikā veiktajām darbībām, to rezultātiem.

Lunovs

Daugavpils
pilsētplānošanas
nodaļas vāditāja
Inta Ruskule

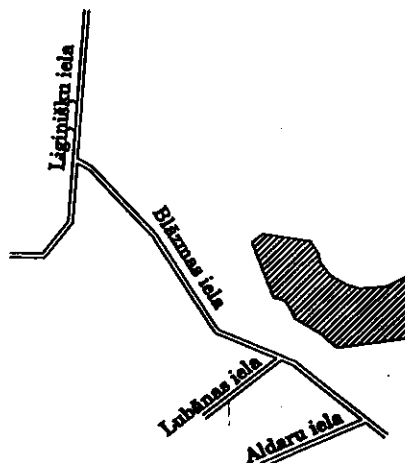
23.02.2015.

ZEMES VIENĪBA UZMĒRĪTA

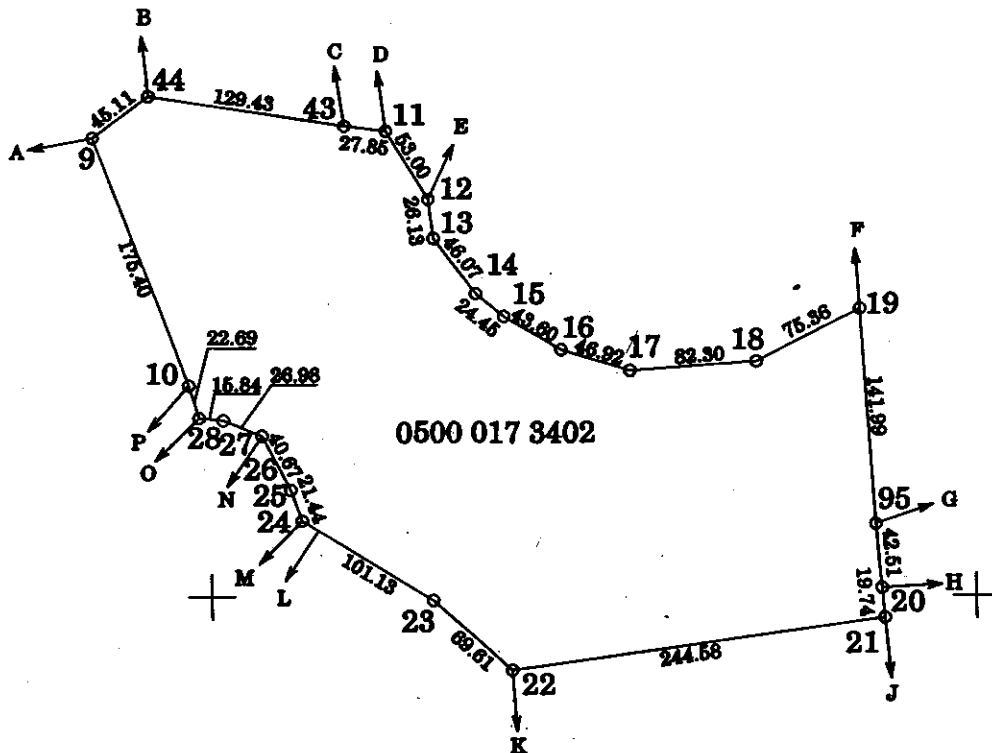
LKS-92 TM

Māroga koeficients 0.998909

ZEMES VIENĪBAS
IZVIETOJUMA SHĒMA



x=192500
y=659000



Robežojošo zemes vienību saraksts:

- No A līdz B: 0500 017 3603;
- No B līdz C: 0500 017 3601;
- No C līdz D: 0500 017 3302;
- No D līdz E: 0500 017 3304;
- No E līdz F: 0500 017 3306;
- No F līdz G: 4464 002 0143;
- No G līdz H: 4464 002 0147;
- No H līdz J: 4464 002 0146;
- No J līdz K: 0500 017 1801;
- No K līdz L: 0500 017 3405;
- No L līdz M: 0500 017 3504;
- No M līdz N: 0500 017 3503;
- No N līdz O: 0500 017 3502 - Blāzmas iela 15;
- No O līdz P: 0500 017 3505;
- No P līdz A: 0500 017 3501 - Blāzmas iela 11;

Plāna mārogs 1 : 5000
Zemes vienības platība 10.3618ha

Mārnīeks Vilnis Brūveris (sert.Nr.BE-92, derīgs no 09.12.2010
līdz 08.12.2015.) apliecinā, ka plāns izgatavots atbilstoši
Ministru kabineta 2011.gada 27.decembra noteikumiem Nr.1019
"Zemes kadastrālās uzņēmēšanas noteikumi"

Vilnis Brūveris

23.02.2015.