



Zemesgrāmatu apliecība

Daugavpils zemesgrāmatu nodaļa

Daugavpils pilsētas zemesgrāmatas nodaļums Nr. 1000 0046 1243

Kadastra numurs: 0500 001 3513

Mihoelsa iela 58, Daugavpils

I.daļa 1.iedala			
Ieraksta Nr.	Nekustams īpašums, servitūti un reālnastas	Kopīpašuma domājamā daļa	Platība, lielums
1.1.	Zemes gabals ar kadastra apzīmējumu 0500 001 3513.		502 kvm
1.2.	Uz zemes gabala atrodas ēka (kadastra apzīmējums 0500 001 3513 001).		

II.daļa 1.iedala			
Ieraksta Nr.	Īpašnieks, personas/nodokļu maksātāja kods, tiesību pamats	Domājamā daļa	Summa, par kādu iegūts īpašums(Ls)
1.1.	Īpašnieks: Daugavpils pilsētas pašvaldība, nodokļu maksātāja kods 90000077325.	1	
1.2.	Pamats: 2009. gada 19. jūnija uzziņa par pašvaldībai piekritošo zemes gabalu Nr.02.01-08/1186, 2008. gada 31. jūlija pašvaldības izziņa Nr. 02.01-08/2203.		

III.daļa 1.iedala			
Ieraksta Nr.	Lietu tiesības, kas apgrūrina nekustamu īpašumu		Platība, lielums
1.1.	Atzīme - aizsargjoslas (aizsardzības zonas) teritorija ap kultūras pieminekli. Pamats: 2009. gada 19. jūnija uzziņa par pašvaldībai piekritošo zemes gabalu Nr. 02.01-08/1186.		0,0502 ha

Žurnāla Nr. 300002696848 , datums 27.06.2009

Lēmuma datums: 03.07.2009

Kancelejas nodeva Ls 18,00 samaksāta

Zemesgrāmatu nodaļas tiesnesis

Zemesgrāmatu apliecība satur tiesneša lēmumu un informāciju par īpašuma sastāvu.

Ligita Multiņa



LATVIJAS REPUBLIKA

**ZEMES ROBEŽU, SITUĀCIJAS UN
APGRŪTINĀJUMU PLĀNS**

Zemes vienības kadastra apzīmējums: 0500 001 3513 ✓

Adrese: Daugavpils, Mihoelsa iela 58 ✓

Zemes kadastrālā uzmērīšana veikta pamatojoties uz Daugavpils pilsētas domes privatizācijas komisijas 2008. gada 13. jūnija iesniegumu Nr. 05-03/881 "Par ✓
zemes robežu plāna izsniegšanu uz zemes vienību, kadastra Nr. 0500 001 3513,
Mihoelsa ielā 58, Daugavpilī".

Robežas un apvidus objekti uzmērīti 2008.gada 12. novembrī.

Apgrūtinājumu saraksts:

1. ✓	04020102 – aizsargjoslas (aizsardzības zonas) teritorija ap kultūras pieminekli – 0.0502 ha (Daugavpils pilsētas domes 2006. gada 8. jūnija lēmums Nr. 461 „Par Daugavpils pilsētas teritorijas plānojumu 2006.-2018. gadam”)
------	---





Apgrūtinājumu plāns sastādīts 2008.gada 12. novembrī.

Plāna mērogs 1:500

Zemes vienības platība 0.0502 ha

Zemes kadastrālās uzmērīšanas darbus veica VSIA “Latvijas Valsts mērnieks”, licence Nr.145, izsniegta 16.11.2006, reģ.Nr. 40003783960, Strēlnieku iela 1-8, Rīga, LV – 1010

Daugavpils birojs, Rīgas ielā 18-25, Daugavpils, LV-5401

VSIA „Latvijas Valsts mērnieks” Daugavpils biroja vadītājs		 Vladislavs Simonovs	14.11.2008.
Mērnieki apliecina, ka zemes kadastrālā uzmērīšana veikta atbilstoši LR Ministru kabineta 2007.gada 20.marta noteikumiem Nr.182 “Noteikumi par nekustamā īpašuma objekta noteikšanu.”		Ruslans Kislijs	12.11.2008.
Ierosinātājs ir informēts par Zemes kadastrālās uzmērīšanas laikā veiktajām darbībām, to rezultātiem.		Daugavpils pilsētas domes galvenā arhitekte Inguna Kokina	13.11.2008.

ZEMES LIETOŠANAS VEIDU EKSPLIKĀCIJA

zemes vienības platība ha	Lauksaimniecībā izmantojamā zeme	TAJĀ SKAITĀ				Meži	Krūmāji	Purvi	Zem ūdeņiem	t.sk	Zem zivju dīķiem	Zem ēkām un pagalmiem	Zem ceļiem	Pārējās zemes
		Aramzeme	Augļu dārzi	Pļavas	Ģemības									
0.0502	---	---	---	---	---	---	---	---	---	---	0.0502	---	---	---

Zemes vienības izvietojuma shēma

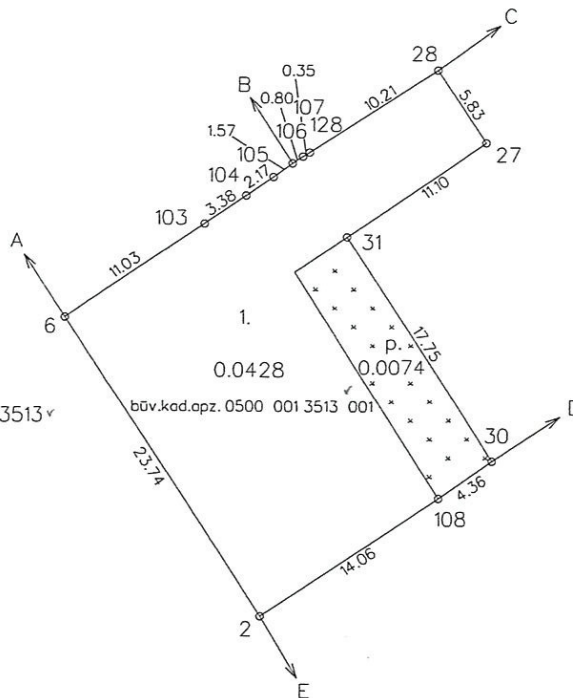


ZEMES VIENĪBAS ROBEŽPUNKTU KOORDINĀTAS

Koordinātu sistēma: LKS92 TM
Mēroga koeficients 0.999904

Nr.	X	Y
6	194712.73	657756.44
103	194718.90	657765.59
104	194720.79	657768.39
105	194722.00	657770.19
106	194722.92	657771.46
107	194723.37	657772.13
128	194723.55	657772.42
28	194729.10	657781.00
27	194724.26	657784.25
31	194718.06	657775.05
30	194703.16	657784.69
108	194700.70	657781.09
2	194692.86	657769.43

z.v.kad.apz. 0500 001 3513 v



Robežojošo zemes vienību saraksts:

- No A līdz B z.v. kad. apz. 0500 001 3505 v
- No B līdz C z.v. kad. apz. 0500 001 3526 v
- No C līdz D z.v. kad. apz. 0500 001 3512 v
- No D līdz E z.v. kad. apz. 0500 001 3502 v
- No E līdz A z.v. kad. apz. 0500 001 3420 v

Saīsinājumi:

- z.v. kad. apz. zemes vienības kadastra apzīmējums
- būv. kad. apz. būves kadastra apzīmējums

v Plāna mērogs 1:500
v Zemes vienības platība 0.0502 ha



Saskaņoja: Daugavpils pilsētas domes galvenā arhitekta	paraksts	Inguna Kokina	13.11.2008.
Plānu izgatavoja mērniece		Olga Trifonova	12.11.2008.