

LR VZD DIENVIDLATGALES REĢIONĀLĀ NODAĻA

**BŪVES
TEHNISKĀS INVENTARIZĀCIJAS LIETA**

Numurs: 05000291803003-02

Lapu skaits: 5

BŪVES KADASTRA APZĪMĒJUMS

05000291803003

Ēdnīca

(Būves nosaukums)

ADRESE:

Daugavpils
Krimuldas iela 41
Pasta indekss 5417

Atzīme par atsavināšanas aizliegumu vai apgrūtinājumu

_____ (Pamatojums)

_____ (Vārds, Uzvārds)

_____ (Paraksts)

Tehniskās inventarizācijas izpildītāji:

Izpildes datums: 17.01.2005

Anna Smirnova

_____ (Paraksts)

Tehniskās inventarizācijas darba pārbaudītājs:

Pārbaudes datums: 17.01.2005

Valentīna Kiseļova

_____ (Paraksts)

Reģionālās nodaļas vadītājs (pilnvarotā persona)

VZD Dienvidlatgales reģionālās nodaļas
Pasūtījumu izpildes pārvaldes

~~Būvju tehniskās inventarizācijas
daļas vadītājs~~

Datums: 2005 V. Calpāns 25. 01. gada _____

_____ (Paraksts)



Atzīme par reģistrāciju NĪVKR

Z.V.

INFORMĀCIJA PAR PASŪTĪJUMU

Tehniskās inventarizācijas veids: Būves pilna atkārtotā tehniskā inventarizācija

Tehniskās inventarizācijas pasūtītāji: Daugavpils pilsētas pašvaldība

Iesniegtie dokumenti:

Nr. 48631 Pasūtījuma pieteikums
01.12.2004 VZD Dienvidlatgales reģionālā nodaļa

INFORMĀCIJA PAR BŪVI

Būves galvenais izmantošanas veids:	1211 Viesnīcu ēkas	
Kapitalitātes grupa	III	
Apbūves laukums	427.3	(apbūves laukuma kv.m.)
Būvtilpums	1660	(kub.m.)
Stāvu skaits		
Virszemes:	1	
Pazemes:	0	
Telpu grupu skaits	3	
Dzīvokļu skaits	0	
Pēdējās apsekošanas datums:	27.12.2004	
Ekspluatācijas uzsākšanas gads:	1970	
Ekspluatācijā pieņemšanas gads:		
Konstruktīvo elementu apraksts:		
Pamati	Dzelzsbetons/ betons	ievērojamas plaisas un novirzes
Ārsienas	Ķieģeļu mūris	nenozīmīgs mūrējuma sagrūvums
Pārsegumi	Koks	redzams siju ieliekums
Jumts	Azbestcementa loksnes	ievērojamas deformācijas
Fiziskais nolietojums (%)	45	

Būves labiekārtojums:

Vietējā centralizētā apkure

Karstā ūdens apgāde

Elektroapgāde

Kanalizācija

Aukstā ūdens apgāde

Patvaļīgās būvniecības pazīmes: - NAV

BŪVES EKSPLIKĀCIJA

Kopējā platība (kv.m.):	397.1
Lietderīgā platība (kv.m.):	397.1
Nedzīvojamo telpu platība (kv.m.):	397.1
Nedzīvojamo iekštelpu platība (kv.m.):	397.1

TELPU GRUPAS EKSPLIKĀCIJA

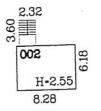
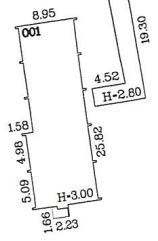
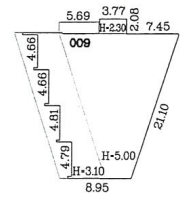
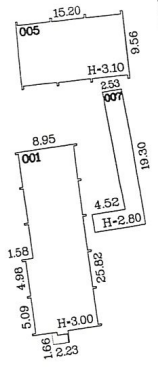
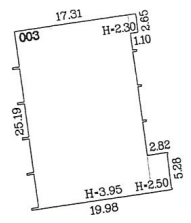
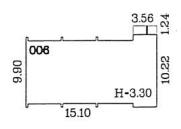
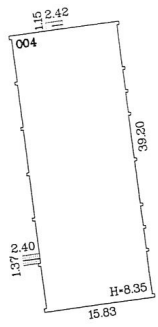
Telpu grupas Nr.	Adrešes Nr.	Telpu grupas nosaukums	Telpu grupas kopējā platība (kv.m.)
001		Ēdnīca	389.4
002		Palīgtelpa	2.4
003		Ēlektrosadales telpa	5.3

Telpu grupas numurs	Adrešes numurs	Telpu grupas izmantošanas veids				
001		1274 Cita, iepriekš neklasificēta, telpu grupa				
Stāvs	Telpas Nr.	Telpas nosaukums	Telpas platība (kv.m.)		Telpas augstums	Patvaļīgās būvniecības pazīmes
			Nedzīvojamā iekštelpa	Nedzīvojamā ārtelpa		
1	1	Ēdnīca	299.4		3.65	
1	2	Palīgtelpa	27.8		3.65	
1	3	Palīgtelpa	17.9		3.65	
1	4	Palīgtelpa	9.7		3.65	
1	5	Palīgtelpa	27.6		3.65	
1	6	Palīgtelpa	7.0		3.65	
Kopā			389.4	0.0		
Nedzīvojamo telpu platība (kv.m.)				389.4		

Telpu grupas numurs	Adrešes numurs	Telpu grupas izmantošanas veids				
002		1274 Cita, iepriekš neklasificēta, telpu grupa				
Stāvs	Telpas Nr.	Telpas nosaukums	Telpas platība (kv.m.)		Telpas augstums	Patvaļīgās būvniecības pazīmes
			Nedzīvojamā iekštelpa	Nedzīvojamā ārtelpa		
1	1	Palīgtelpa	2.4		2.50	
Kopā			2.4	0.0		
Nedzīvojamo telpu platība (kv.m.)				2.4		

Telpu grupas numurs	Adrešes numurs	Telpu grupas izmantošanas veids				
003		1251 Rūpnieciskās ražošanas telpu grupa				
Stāvs	Telpas Nr.	Telpas nosaukums	Telpas platība (kv.m.)		Telpas augstums	Patvaļīgās būvniecības pazīmes
			Nedzīvojamā iekštelpa	Nedzīvojamā ārtelpa		
1	1	elektrosadales telpa	5.3		2.30	
Kopā			5.3	0.0		
Nedzīvojamo telpu platība (kv.m.)				5.3		

BŪVES NOVĪETNES SHĒMA



Krimuldas iela

Mērogs 1:750

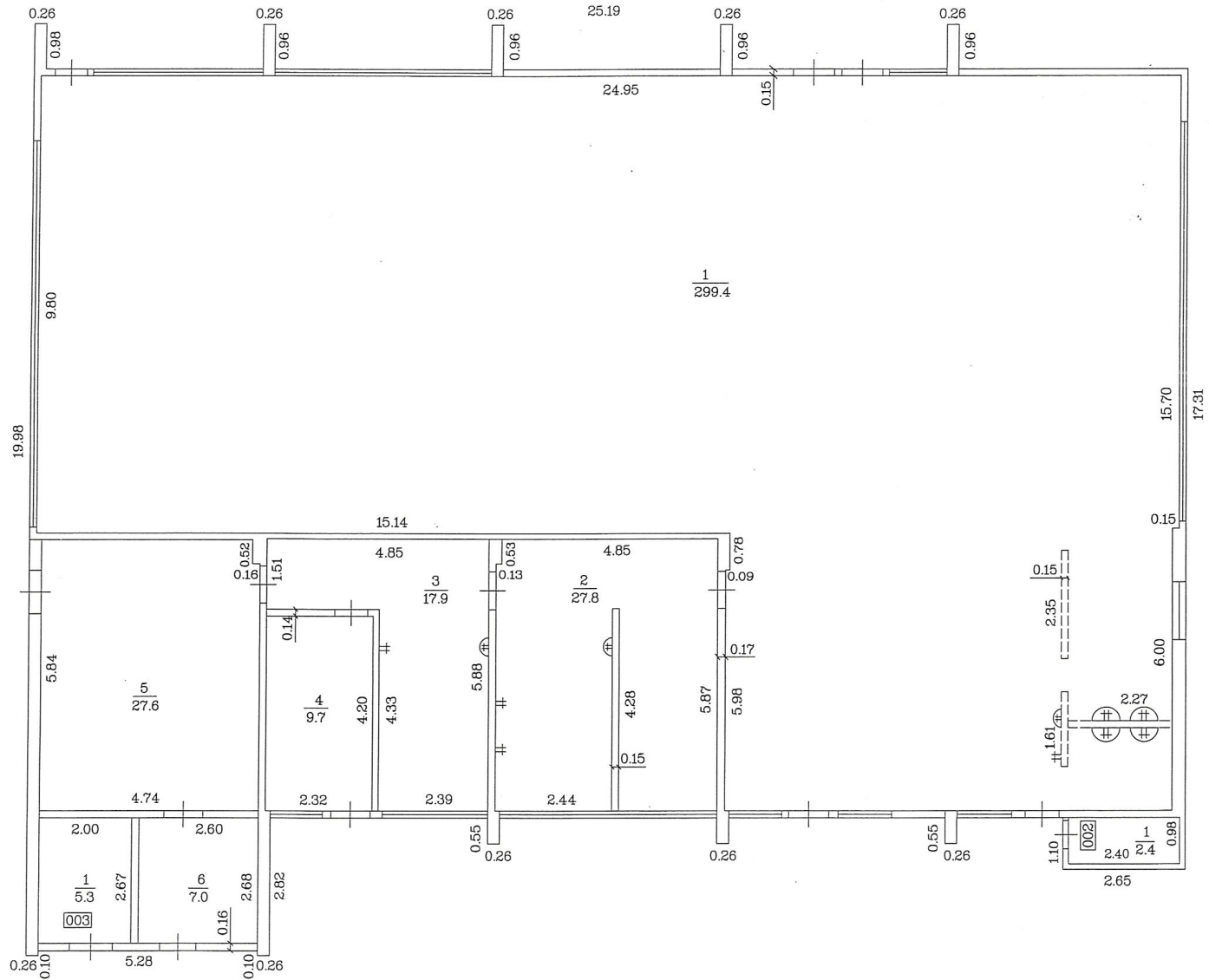
Būves kadastra apzīmējums 0500 / 029 / 1803 / 003

BŪVES _1_.STĀVA PLĀNA SHĒMA

h-4.75

h-2.55

h-2.30



Mērogs 1:100

Būves kadastra apzīmējums 0500 / 029 / 1803 / 003