

PROJEKTA SASKAŅOŠANAS PROTOKOLS AR NEKUSTAMĀ ĪPAŠUMA ĪPAŠNIEKU/PILNVAROTO PERSONU
Topogrāfiskais plāns M:250 ar projektējamo situāciju

PROJEKTA NOSAUKUMS

Centralizēto ūdenssaimniecības tīklu
būvniecība 2.Pasažieru ielā, Daugavpilī

BŪVNIECĪBAS IEROSINĀTĀJS

SIA "Daugavpils ūdens"

PROJEKTĒŠANAS ORGANIZĀCIJA

ĪPAŠUMA ADRESE

2.Pasažieru iela , Daugavpils

ZEMESGABALA KADASTRA NR.




ĪPAŠNIEKS/PILNVAROTĀ PERSONA

Es, nekustamā īpašuma īpašnieks/pilnvarotā persona saskaņoju pievada izvietojumu. Šis saskaņojums ir spēkā nekustamā īpašuma īpašnieka tiesību un saistību pārņēmējam, t.sk. mantiniekiem.

Būvējamā objekta (pievada) izvietojums ir zināms un uz to attiecas Aizsargjoslu likuma noteiktās ekspluatācijas aizsargjoslas.

NEKUSTAMĀ ĪPAŠUMA ĪPAŠNIEKS/PILNVAROTĀ PERSONA:

Apzīmējumi:

-  - Zemesgabala robeža
-  K1 - Projektējamā sadzīves kanalizācija
-  Ū1 - Projektējamais ūdensvads

Datums

Paraksts, atšifrējums