



DAUGAVPILS VALSTSPILSĒTAS PAŠVALDĪBAS DOME

Krišjāņa Valdemāra iela 1, Daugavpils, LV-5401, tālr. 65404344, 65404399, 65404321
e-pasts: info@daugavpils.lv www.daugavpils.lv

L Ē M U M S

Daugavpilī

2024.gada 20.februārī

Nr.110
(prot. Nr.4, 40.§)

Par autobusu maršrutu tīkla apstiprināšanu Daugavpils valstspilsētas nozīmes maršrutos

Pamatojoties uz Pašvaldību likuma 4.panta pirmās daļas 19.punktu, 10.panta pirmās daļas 21.punktu, Sabiedriskā transporta pakalpojumu likuma 4.panta otro daļu, 5.panta otrās daļas 1.punktu un 2.punktu, 6.panta pirmo un ceturto daļu, 8.panta pirmo daļu,

ievērojot Daugavpils valstspilsētas pašvaldības domes 2023.gada 28.decembra lēmuma Nr.949 "Par piešķirumu sniegt sabiedriskā transporta pakalpojumus pārvadājumiem ar autobusiem sabiedrībai ar ierobežotu atbildību "Daugavpils satiksme"" 2.punktu,

ņemot vērā 2023.gada 29.decembra Sabiedriskā transporta pakalpojumu pasūtījuma līguma pārvadājumiem ar autobusiem 1.1.apakšpunktu, kas ir noslēgts starp Daugavpils valstspilsētas pašvaldību kā pasūtītāju un SIA „Daugavpils satiksme”, reģistrācijas Nr.41503002269, kā pārvadātāju,

ievērojot Daugavpils valstspilsētas pašvaldības iestādes „Daugavpils pašvaldības centrālā pārvalde” Attīstības departamenta 2024.gada 12.janvāra vēstuli Nr.6.1-1/2 „Ziņojums par SIA "Daugavpils satiksme" projektu ietvaros sasniedzamajiem rezultātīvajiem rādītājiem un pasažieru plūsmas prognozēm",

ņemot vērā Daugavpils valstspilsētas pašvaldības domes Pilsētas saimniecības un attīstības komitejas 2024.gada 15.februāra sēdes atzinumu un Finanšu komitejas 2024.gada 15.februāra sēdes atzinumu, atklāti balsojot: PAR – 13 (I.Aleksejevs, A.Elksniņš, A.Gržibovskis, L.Jankovska, V.Kononovs, N.Kožanova, M.Lavrenovs, J.Lāčplēsis, V.Sporāne-Hudojana, I.Šķinčs, M.Truskovskis, D.Valainis, A.Vasiljevs), PRET – nav, ATTURAS – nav, **Daugavpils valstspilsētas pašvaldības dome nolemj:**

1. Apstiprināt autobusu maršrutu tīklu Daugavpils valstspilsētas nozīmes maršrutos.
2. Sabiedrībai ar ierobežotu atbildību „Daugavpils satiksme”, reģistrācijas Nr.41503002269, sabiedriskā transporta pakalpojumu ar autobusiem sniegt apstiprinātā maršrutu tīkla ietvaros.

Pielikumā: 1. Autobusu maršrutu tīklā ietvērto maršrutu saraksts Daugavpils valstspilsētas nozīmes maršrutos.
2. Autobusu maršrutu tīkls Daugavpils valstspilsētas nozīmes maršrutos.

Daugavpils valstspilsētas pašvaldības
domes priekšsēdētājs

A.Elksniņš

utobusu maršrutu tīklā ietverto maršrutu saraksts
Daugavpils valstspilsētas nozīmes maršrutos

Nr.p.k.	Maršruta Nr.	Maršruta nosaukums
1	2	Jaunā Forštate – Reģionālā slimnīca – Autoosta
2	2A	Jaunā Forštate – Reģionālā slimnīca – Vecstropi – Autoosta
3	3	Autoosta – Jaunie Stropi
4	3B	Autoosta – Jaunbūve – Spaļu iela
5	3C	Autoosta – Varšavas iela – Spaļu iela
6	4	Autoosta – Cietoksnis – Mežciems – Autoosta
7	5	Autoosta – Mežciems – Cietoksnis – Autoosta
8	6	Autoosta – Nīderkūni
9	7	Autoosta – Kalkūni
10	7B	Autoosta – Kalkūni – dārzkopju sabiedrība “Mičuriniētis” (<i>vasaras perioda laikā no 15.04. līdz 15.10</i>)
11	8	Autoosta – Judovka
12	9	Autoosta – Grīva (Ķiršu iela)
13	10	Autoosta – Ruģeļi
14	10A	Autoosta – Nometņu iela – Ruģeļu bērnu dārzs
15	11	Jaunā Forštate – Smilšu iela – Reģionālā slimnīca
16	12	Autoosta – Križi
17	12A	Autoosta – Reģionālā slimnīca – Križi
18	12B	Autoosta – Ķīmija – Križi
19	13	Autoosta – Liepziedu iela
20	13A	Autoosta – Cietoksnis
21	14	Autoosta – Cietoksnis – Ķīmija
22	15	Autoosta – Liginišķu kapi – Autoosta
23	16	Autoosta – Dzelzceļnieks
24	17	Autoosta – Dzelzceļa stacija – Jaunā Forštate
25	17A	Autoosta – CSDD – Jaunā Forštate
26	18	Autoosta – Viduspoguļanka – Autoosta
27	19	Jaunā Forštate – Ķīmija – Jaunbūve – Jaunā Forštate
28	20	Jaunā Forštate – Jaunbūve – Ķīmija – Jaunā Forštate
29	20B	Jaunā Forštate – Smiltenes iela – Jaunbūve – Ķīmija
30	21	Autobusu parks – Autoosta – Cietoksnis – Mežciems - Viduspoguļanka - Jaunā Forštate - Autoosta
31	22	Autobusu parks – Autoosta – Nīderkūni – Judovka – Ruģeļi- Jaunbūve – Ķīmija - Jaunstropi – Vecstropi – Križi
32	23	Ruģeļi – Jaunbūve – Ķīmija – Reģionālā slimnīca - Ruģeļi
33	24	Autoosta – Jaunbūve – Ķīmija – Jaunā Forštate – Cietoksnis – Autoosta
34	26	Autoosta - Ķīmija - Jaunā Forštate - Autoosta

SIA „Daugavpils satiksmē”

Daugavpils pilsētas nozīmes maršruta Nr. 2 apraksts

Maršruta Nr.	Maršruta nosaukums	Maršruta apraksts
2	Jaunā Forštate – Reģionālā slimnīca – Autoosta	<p>Kārķu iela (piet. „Autobusu parks”) – Vidzemes iela (piet.: „Garāžas”) – Piekraštes iela (piet.: „Piekraštes iela II”, „Raipoles iela”, „Tartu iela”) – Rēzeknes iela (piet.: „Rēzeknes iela”) – Avenū iela (piet.: „Avenū iela”, „Universālveikals”, „Arendoles iela”) – Vidzemes iela (piet.: „Vidzemes iela”, „Piekraštes iela”, „Garāžas”) – 1.pasažieru iela (piet.: „1.pasažieru iela”) – Malu iela (piet. „Malu iela”) – Smiltenes iela (piet.: „Smiltenes iela”) – Smilšu iela (piet.: „Kauņas iela”, „Grodņas iela”, „Tukuma iela”, „Kultūras un sporta pils”, „Jātnieku iela”) – Jātnieku iela (piet.: „Zelinska iela”, „Cialkovska iela”) – Vainodes iela (piet.: „Stropu pamatskola”) – Vasarnīcu iela – Veselības iela – (piet.: „Reģionālā Slimnīca”, „Čiekuru iela”) – 18.novembra iela (piet.: „Čiekuru iela”, „Komunālie kapi”, „4.līnija”, „Valkas iela”, „Jelgavas iela”, „Ventspils iela”, „Baznīcu kalns”) – Daugavas iela – Imantas iela (piet.: „Vienības iela”) – Autoosta.</p>

Kustības saraksts pilsētas nozīmes

maršrutā Nr. 2

Autobusu parks – Autoosta

(maršruta sākumpunkta un galapunkta nosaukums)
no 2020. gada 01. jūlija

KATRU DIENU

1. Maršruta garums 21,0 km
2. Kustības saraksts

Braukšanas kārtas numurs	1. reiss				2. reiss				3. reiss				
	sākumpunkts		galapunkts		sākumpunkts		galapunkts		sākumpunkts		galapunkts		
	pienāk	atiet	pienāk	atiet	pienāk	atiet	pienāk	atiet	pienāk	atiet	pienāk	atiet	
1		06:05	06:40	06:40	07:00								

- | | |
|---|--|
| <p>3. Reisu skaits kopā <u>1</u></p> <p>3.1. Reisu skaits turpceļā _____</p> <p>3.2. Reisu skaits atpakaļceļā _____</p> | <p>4. Kopējais nobraukums <u>21,0</u> km</p> <p>5. Vidējais tehniskais ātrums <u>24-27</u> km/h</p> <p>6. Satiksmes ātrums <u>24-27</u> km/h</p> |
|---|--|

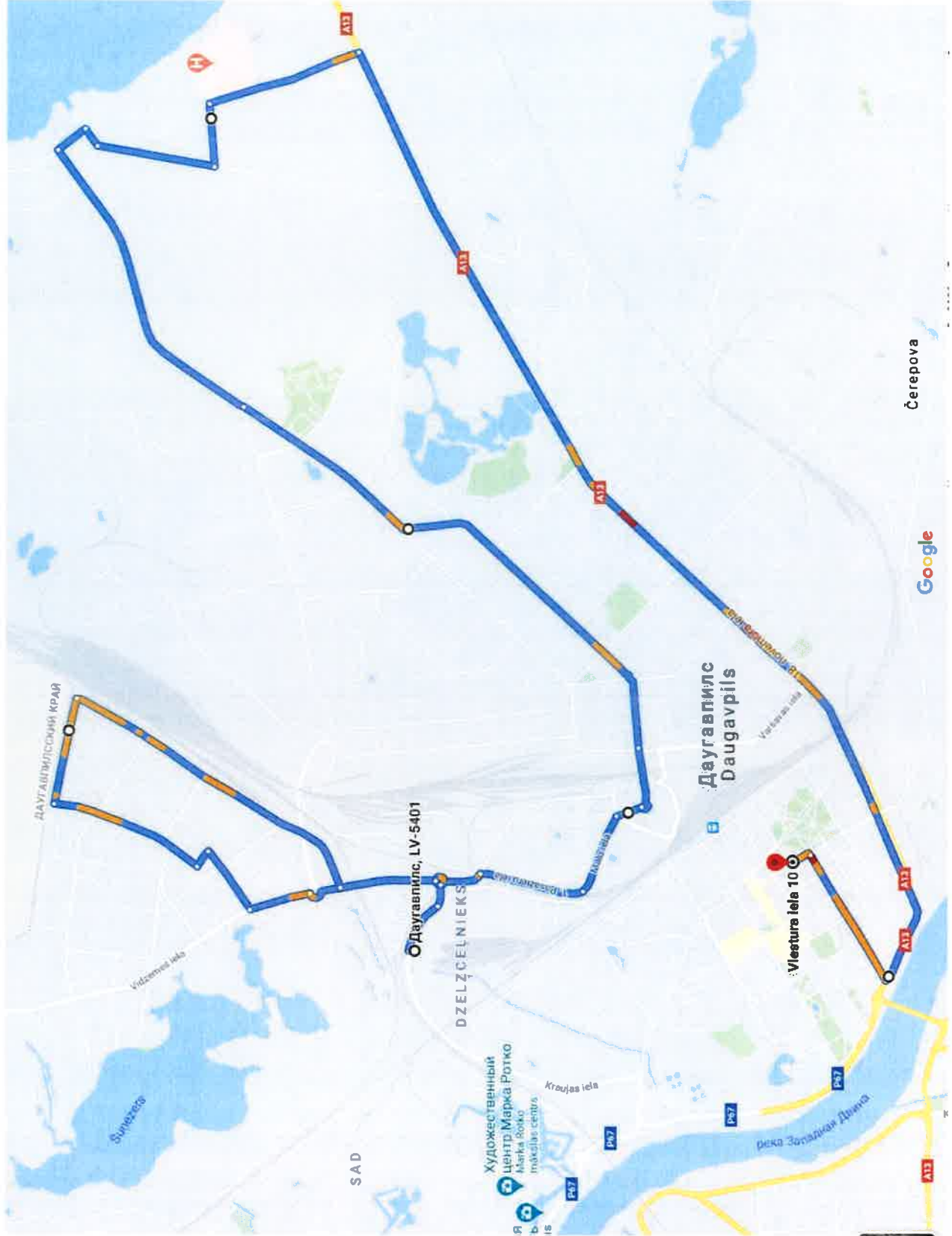
Pārvadātājs SIA Daugavpils satiksme

S. Blagoveščenskis
(vārds, uzvārds)

valdes loceklis
(amatpersonas amats)

paraksts

Daugavpils pilsētas nozīmes maršruta Nr. 2 kustības shēma.



SIA „Daugavpils satiksmē”

Daugavpils pilsētas nozīmes maršruta Nr. 2A apraksts

Maršruta Nr.	Maršruta nosaukums	Maršruta apraksts
2A	Jaunā Forštate – Reģionālā slimnīca – Vecstropi – Autoosta	<p>Kārķu iela (piet.: „Autobusu parks”) – Vidzemes iela (piet.: „Garāžas”, – Piekrastes iela (piet.: „Piekrastes iela II”, „Raipoles iela”, „Tartu iela”) – Rēzeknes iela (piet.: „Rēzeknes iela”) – Aveņu iela (piet.: „Aveņu iela”, „Universālveikals”) – Arendoles iela (piet.: „Arendoles iela”) – Vidzemes iela (piet.: „Vidzemes iela”) – Latgales iela – Višķu iela – A.Pumpura iela (piet.: „Ziemeļu iela”, „Aglonas iela”, „Valmieras iela”) – Smilšu iela (piet.: „Grodņas iela”, „Tukuma iela”, „Kultūras un sporta pils”) – Jātņieku iela (piet.: „Jātņieku iela”, „Zelīnska iela”, „Ciolkovska iela”) – Vaiņodes iela (piet.: „Stropu pamatskola”) – Vasarnīcu iela (piet.: „Reģionālā slimnīca”, „Čiekuru iela”) – 18.novembra iela (piet.: „Mēness iela”, „Pansionāts”, „Vecstropi”) – Krāslavas iela – 18.novembra iela (piet.: „Vecstropi”, „Pansionāts”, „Mēness iela”, „Čiekuru iela”, „Komunālie kapi”, „4.līnija”, „Valkas iela”, „Jelgavas iela”, „Ventspils iela”, „Baznīcu kalns”) – Daugavas iela – Imantas iela (piet.: „Vienības iela”) – Autoosta</p>

Kustības saraksts pilsētas nozīmes

maršrutā Nr. 2A

Autobusu parks – Autoosta

(maršruta sākumpunkta un galapunkta nosaukums)

no 2018. gada 01. martā

KATRU DIENU

1. Maršruta garums 25,5 km

2. Kustības saraksts

Braukšanas kārtas numurs	1. reiss				2. reiss				3. reiss			
	sākumpunkts		galapunkts		sākumpunkts		galapunkts		sākumpunkts		galapunkts	
	pienāk	atiet	pienāk	atiet	pienāk	atiet	pienāk	atiet	pienāk	atiet	pienāk	atiet
1	-	07:00	07:50	07:50	08:10							

3. Reisu skaits
kopā

1

4. Kopējais
nobraukums

25,5 km

3.1. Reisu skaits
turpceļā

5. Vidējais tehniskais
ātrums

24-27 km/h

3.2. Reisu skaits
atpakaļceļā

6. Satiksmes
ātrums

24-27 km/h

Pārvadātājs

SIA Daugavpils satiksme

S. Blagoveščenskis

(vārds, uzvārds un amats)

valdes loceklis

(amatpersonas amats)

paraksts

Daugavpils pilsētas nozīmes maršruta Nr. 2A kustības shēma.



SIA „Daugavpils satiksme”
Daugavpils pilsētas nozīmes maršrutu apraksts

Maršruta Nr.	Maršruta nosaukums	Maršruta apraksts
3	Autoosta – Jaunie Stropi	<p>Autoosta - Lāčplēša iela – Vienības iela – Imantas iela (piet.: „Daugavas iela”) – Daugavas iela – 18.novembra iela (piet.: „Siltumcentrāle”, „Cietokšņa iela) – Varšavas iela (piet.: „Poļu skola”, „Miera iela”, „Arodu iela”) – Arodu iela – Kauņas iela – Smilšu iela – (piet.: „Kauņas iela”, „Grodņas iela”, „Tukuma iela”, „Kultūras un sporta pils”) – Jātnieku iela (piet.: „Jātnieku iela”) – Zeļinska iela (piet.: „Zeļinska iela”, „Gubišče”) – Ciolkovska iela (piet.: „Inženieru iela”, „Ciolkovska iela”) – Vaiņodes iela (piet.: „Stopu pamatskola”) – Krimuldas iela (piet.: „Baldones iela”, „Bērnu centrs „Priedīte””, „Jaunstropi”, „Dzintaru iela”, „Kooperatīvs”, „Dzintaru iela”, „Jaunstropi”, „Bērnu centrs „Priedīte””, „Baldones iela”) – Vaiņodes iela (piet.: „Internātskola”) – Jātnieku iela – Ciolkovska iela (piet.: „Ciolkovska iela”, „Inženieru iela”) – Zeļinska iela (piet.: „Gubišče”, „Zeļinska iela”) – Jātnieku iela (piet.: „Jātnieku iela”) – Smilšu iela (piet.: „Kultūras un sporta pils”, „Tukuma iela”, „Grodņas iela”, „Kauņas iela”) – Kauņas iela – Valmieru iela – Varšavas iela (piet.: „Arodu iela”, „Miera iela”) – 18.novembra iela (piet.: „Baznīcu kalns”, „Viestura iela”) – Daugavas iela – Imantas iela (piet.: „Vienības iela”) – Autoosta.</p>

Kustības saraksts pilsētas nozīmes

maršrutā Nr. 3

Autoosta – Jaunie Stropi

(maršruta sākumpunkta un galapunkta nosaukums)
no 2020. gada 01. marta

KATRU DIENU

1. Maršruta garums 24,9; km
16,4¹
2. Kustības saraksts

Braukšanas kārtas numurs	1. reiss		2. reiss		3. reiss		4. reiss		5. reiss		6. reiss	
	sākumpunkts		galapunkts		sākumpunkts		galapunkts		sākumpunkts		galapunkts	
	pienāk	atiet	pienāk	atiet	pienāk	atiet	pienāk	atiet	pienāk	atiet	pienāk	atiet
1		05:48 ¹	06:08 ¹	06:10 ¹	06:30 ¹	06:35*	07:04*	07:05*	07:45*	07:50	08:22	08:23
	7. reiss		8. reiss		9. reiss		10. reiss		11. reiss		12. reiss	
1	08:55	09:00	09:32	09:33	10:05	10:30	11:01	11:02	11:35	11:40	12:12	12:13
	13. reiss		14. reiss		15. reiss		16. reiss					
1	12:45	12:50	13:22	13:23	13:55	14:00	14:32	14:33	15:05			
Braukšanas kārtas numurs	17. reiss		18. reiss		19. reiss		20. reiss		21. reiss		22. reiss	
	sākumpunkts		galapunkts		sākumpunkts		galapunkts		sākumpunkts		galapunkts	
	pienāk	atiet	pienāk	atiet	pienāk	atiet	pienāk	atiet	pienāk	atiet	pienāk	atiet
2		15:00	15:30	15:30	16:05	16:10	16:40	16:40	17:15	17:20	17:50	17:50
	7. reiss		8. reiss		9. reiss		10. reiss		11. reiss		12. reiss	
2	18:25											
Braukšanas kārtas numurs	23. reiss		24. reiss		25. reiss		26. reiss		27. reiss		28. reiss	
	sākumpunkts		galapunkts		sākumpunkts		galapunkts		sākumpunkts		galapunkts	
	pienāk	atiet	pienāk	atiet	pienāk	atiet	pienāk	atiet	pienāk	atiet	pienāk	atiet
3		18:35	19:08	19:08	19:40	19:50	20:23	20:23	20:55			
Braukšanas kārtas numurs	27. reiss		28. reiss		29. reiss		30. reiss		31. reiss		32. reiss	
	sākumpunkts		galapunkts		sākumpunkts		galapunkts		sākumpunkts		galapunkts	
	atiet	pienāk	atiet	pienāk	atiet	pienāk	atiet	pienāk	atiet	pienāk	atiet	pienāk
4		21:00 ²	21:29 ²	21:30 ²	22:00 ²							

¹ – kursē līdz/no Ciolkovska iela

² – kursē no 1. maijā līdz 31. oktobrim.

3. Reisu skaits kopā	28	4. Kopējais nobraukums	340,1
	24 (Brīvdienās)		(298,8 Brīvdienās) km
3.1. Reisu skaits turpceļā	14	5. Vidējais tehniskais ātrums	24 - 27 km/h
	12 (Brīvdienās)		
3.2. Reisu skaits atpakaļceļā	14	6. Satiksmes ātrums	24 - 27 km/h
	12 (Brīvdienās)		

Pārvadātājs SIA Daugavpils satiksme

S. Blagoveščenskis

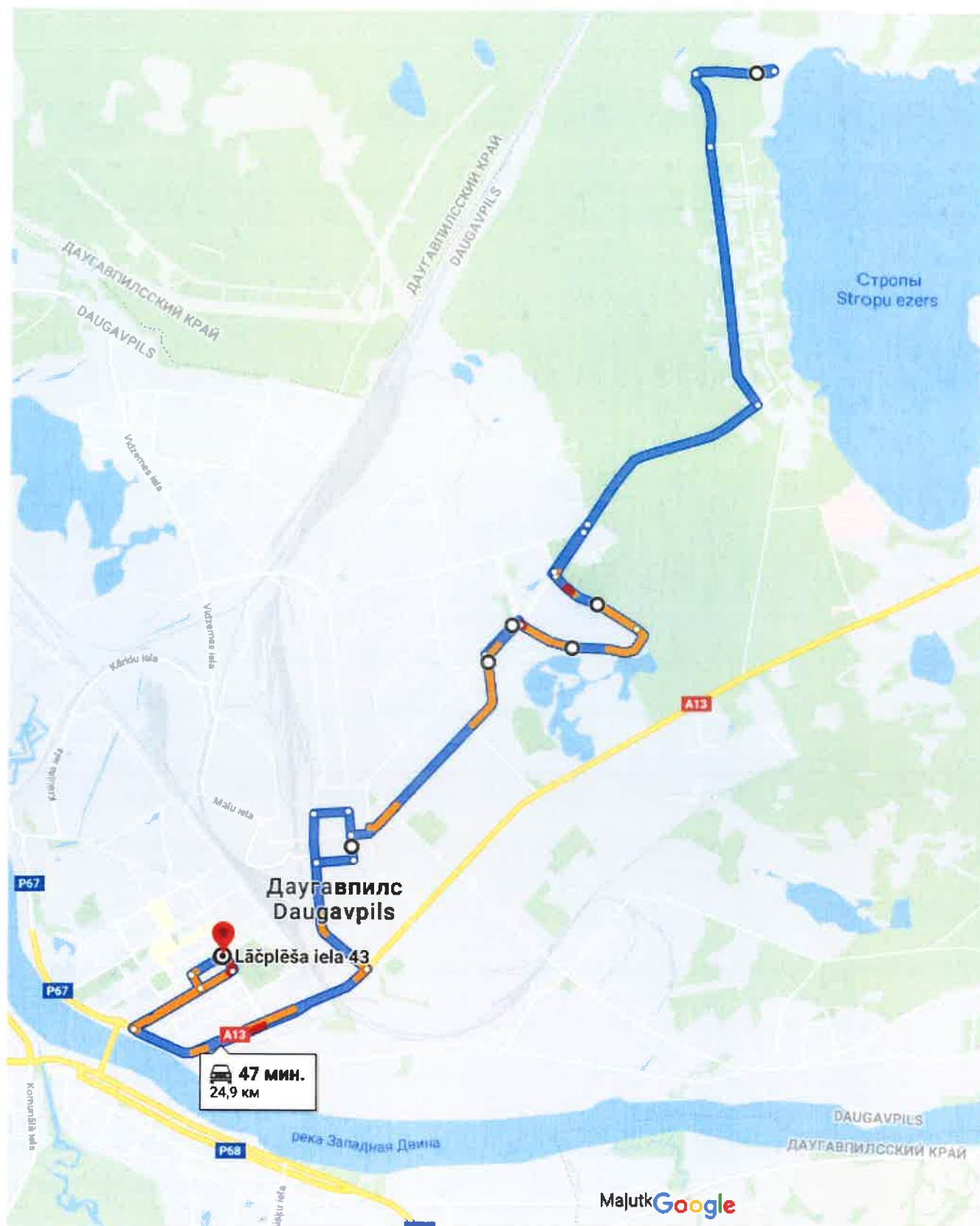
(vārds, uzvārds un amats)

valdes loceklis

(amatpersonas amats)

paraksts

Daugavpils pilsētas nozīmes maršruta Nr. 3 kustības shēma.



SIA „Daugavpils satiksmē”
Daugavpils pilsētas nozīmes maršrutu apraksts

Maršruta Nr.	Maršruta nosaukums	Maršruta apraksts
3B	Autoosta – Jaunbūve – Spaļu iela	<p>Autoosta – Lāčplēša iela – Vienības iela – Imantas iela (piet.: „Daugavas iela”) – Daugavas iela – 18.novembra iela (piet.: „Siltumcentrāle Nr.1”, „Cietokšņa iela”, „Baznīcu kalns”, „Ventspils iela”, „Jelgavas iela”) – Valkas iela (piet.: „Valkas iela”) – Smilšu iela (piet.: „Kultūras un sporta pils”) – Jātnieku iela (piet.: „Jātnieku iela”) – Šaurā iela (piet.: „Jātnieku iela 2”, „Aglonas iela”, „Šaurā iela”) – Višķu iela – Smilškalna iela – Spaļu iela (piet.: „Spaļu iela”, „Ziglera Mašīnbūve”) – Slāvu iela – Kaunas iela – Višķu iela (piet.: „Višķu iela”, „Autosalons”) – Šaura iela (piet.: „Šaura iela”, „Aglonas iela”, „Jātnieku iela 2”) – Jātnieku iela – Smilšu iela (piet.: „Kultūras un sporta pils”) – Valkas iela – 18.novembra iela (piet.: „Valkas iela”, „Jelgavas iela”, „Ventspils iela”, „Baznīcu kalns”, „Viestura iela”) – Daugavas iela – Imantas iela (piet.: „Vienības iela”) – Autoosta.</p>

Kustības saraksts pilsētas nozīmes

maršrutā Nr. 3B

Autoosta –Spaļu iela

(maršruta sākumpunkta un galapunkta nosaukums)
no 2015. gada 01. novembrī

DARBA DIENĀS

1. Maršruta garums 15,5 km
2. Kustības saraksts

Braukšanas kārtas numurs	1. reiss		2. reiss		3. reiss		4. reiss		5. reiss		6. reiss	
	sākumpunkts		galapunkts		sākumpunkts		galapunkts		sākumpunkts		galapunkts	
	pienāk	atiet	pienāk	atiet	pienāk	atiet	pienāk	atiet	pienāk	atiet	pienāk	atiet
1		05:35	05:55	05:55	06:15	06:17	06:40	06:40	07:00	07:05	07:30	07:30
	7. reiss		8. reiss		9. reiss		10. reiss		11. reiss		12. reiss	
1	07:55	08:05	08:30	08:33	08:55	09:05	09:29	09:30	09:50	10:35	10:59	11:00
	13. reiss		14. reiss		15. reiss		16. reiss		17. reiss		18. reiss	
1	11:20	11:25	11:49	11:50	12:10	12:20	12:44	12:45	13:05	13:15	13:39	13:40
	19. reiss		20. reiss		21. reiss		22. reiss		23. reiss		24. reiss	
1	14:00	14:45	15:10	15:10	15:30	15:35	16:00	16:00	16:25	16:30	16:55	16:55
	25. reiss		26. reiss		27. reiss		28. reiss		29. reiss		30. reiss	
1	17:20	17:25	17:50	17:50	18:15	18:20	18:44	18:45	19:05	19:50	20:14	20:15
	31. reiss		32. reiss		33. reiss		34. reiss					
1	20:35	20:40	21:04	21:05	21:25	21:30	21:52	21:53	22:10			

- | | | | |
|-------------------------------|-----------|-------------------------------|-----------------|
| 3. Reisu skaits kopā | <u>34</u> | 4. Kopējais nobraukums | <u>263,5</u> km |
| 3.1. Reisu skaits turpceļā | <u>17</u> | 5. Vidējais tehniskais ātrums | <u>27</u> km/h |
| 3.2. Reisu skaits atpakaļceļā | <u>17</u> | 6. Satiksmes ātrums | <u>21</u> km/h |

Pārvadātājs SIA Daugavpils satiksme

S. Blagoveščenskis
(vārds, uzvārds un amats)

valdes loceklis
(amatpersonas amats)

paraksts

Kustības saraksts pilsētas nozīmes

maršrutā Nr. 3B

Autoosta –Spaļu iela

(maršruta sākumpunkta un galapunkta nosaukums)
no 2015. gada 01. novembrī

BRĪVDIENĀS

1. Maršruta garums 15,5 km

2. Kustības saraksts

Braukšanas kārtas numurs	1. reiss		2. reiss		3. reiss		4. reiss		5. reiss		6. reiss	
	sākumpunkts		galapunkts		sākumpunkts		galapunkts		sākumpunkts		galapunkts	
	pienāk	atiet	pienāk	atiet	pienāk	atiet	pienāk	atiet	pienāk	atiet	pienāk	atiet
1		07:05	07:30	07:30	07:55	08:05	08:30	08:33	08:55	09:05	09:29	09:30
	7. reiss		8. reiss		9. reiss		10. reiss		11. reiss		12. reiss	
1	09:50	10:35	10:59	11:00	11:20	11:25	11:49	11:50	12:10	12:20	12:44	12:45
	13. reiss		14. reiss		15. reiss		16. reiss		17. reiss		18. reiss	
1	13:05	13:15	13:39	13:40	14:00	14:45	15:10	15:10	15:30	15:35	16:00	16:00
	19. reiss		20. reiss		21. reiss		22. reiss		23. reiss		24. reiss	
1	16:25	16:30	16:55	16:55	17:20	17:25	17:50	17:50	18:15	18:20	18:44	18:45
	25. reiss		26. reiss		27. reiss		28. reiss		29. reiss		30. reiss	
1	19:05	19:50	20:14	20:15	20:35	20:40	21:04	21:05	21:25	21:30	21:52	21:53
	31. reiss		32. reiss		33. reiss		34. reiss		35. reiss		36. reiss	
1	22:10											

3. Reisu skaits
kopā

30

4. Kopējais
nobraukums

232,5 km

3.1. Reisu skaits
turpceļā

15

5. Vidējais tehniskais
ātrums

27 km/h

3.2. Reisu skaits
atpakaļceļā

15

6. Satiksmes
ātrums

21 km/h

Pārvadātājs

SIA Daugavpils satiksme

S. Blagoveščenskis

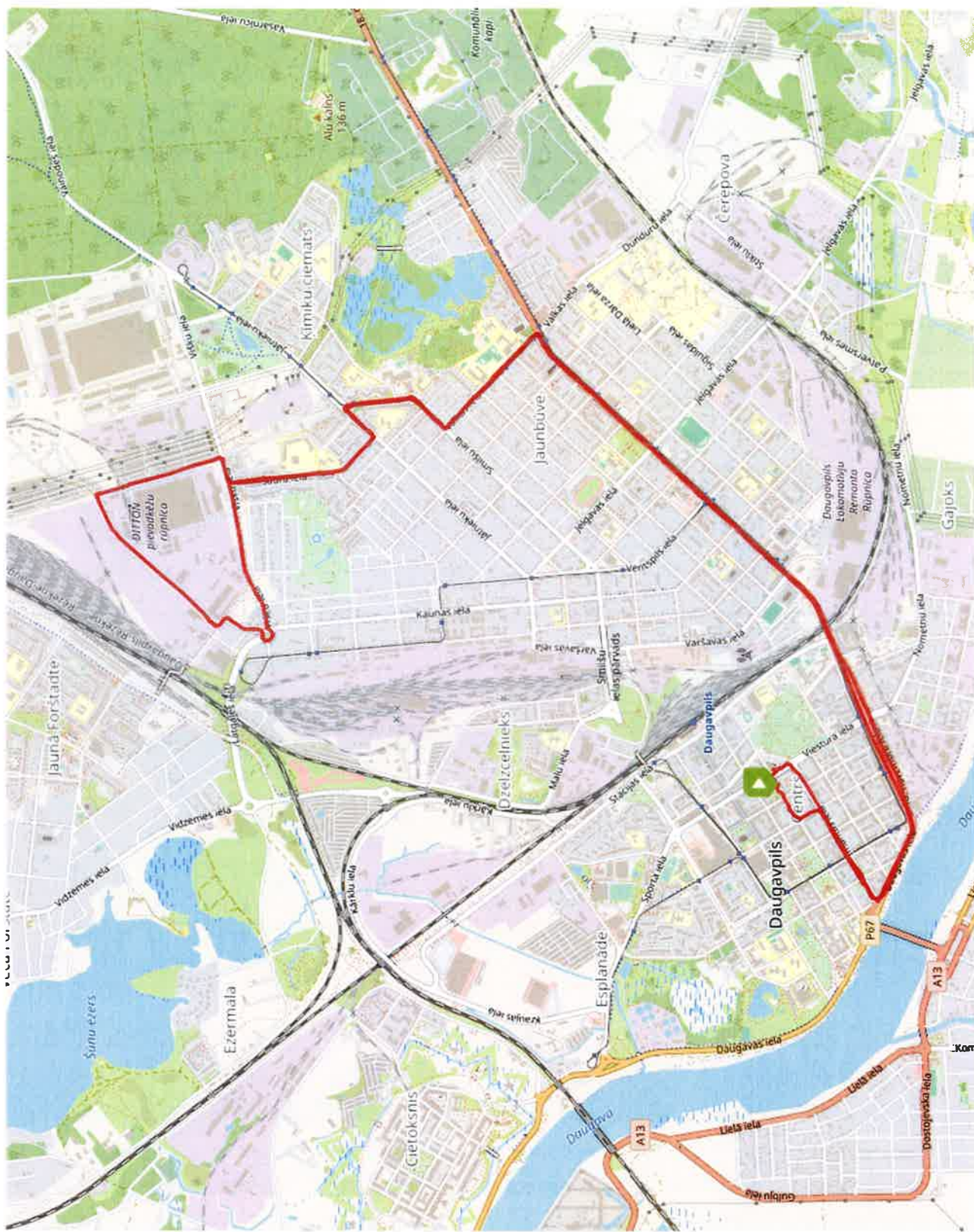
(vārds, uzvārds un amats)

valdes loceklis

(amatpersonas amats)

paraksts

Daugavpils pilsētas nozīmes maršruta Nr. 3B kustības shēma.



SIA „Daugavpils satiksme”

Daugavpils pilsētas nozīmes maršrutu apraksts

Maršruta Nr.	Maršruta nosaukums	Maršruta apraksts
3C	Autoosta – Varšavas iela – Spaļu iela	<p>Autoosta - Lāčplēša iela – Vienības iela – Imantas iela (piet.: „Daugavas iela”) – Daugavas iela – 18.novembra iela (piet.: „Siltumcentrāle”, „Cietokšņa iela) – Varšavas iela (piet.: „Poļu ģimnāzija”, „Miera iela”, „Arodu iela”) – Arodu iela – Kauņas iela – Smilšu iela (piet.: „Kauņas iela”, „Grodņas iela”) – Jelgavas iela – Jātnieku iela (piet.: „Aizputes iela”) – Šaurā iela (piet.: „Jātnieku iela 2”, „Arodu iela”, „Šaurā iela”) – Višķu iela (piet.: („Autosalons”, „Višķu iela”) – Kauņas iela – Slāvu iela – Spaļu iela (piet.: „Zieglera mašīnbūve”, „Spaļu iela 2”, „Spaļu iela”) – Smilškalna iela (piet.: „Smilškalna iela”) – Višķu iela – Šaurā iela – (piet.: „Šaurā iela”, „Arodu iela”, „Jātnieku iela”) – Jātnieku iela (piet.: „Aizputes iela”) – Jelgavas iela – Smilšu iela (piet.: „Grodņas iela”, „Kauņas iela”) – Kauņas iela – Valmieras iela – Varšavas iela (piet.: „Arodu iela”, „Miera iela”) – 18.novembra iela (piet.: „Baznīcu kalns”, „Viestura iela”) – Daugavas iela – Imantas iela (piet.: „Vienības iela”) – Autoosta</p>

Kustības saraksts pilsētas nozīmes

maršrutā Nr. 3C

Autoosta –Spaļu iela

(maršruta sākumpunkta un galapunkta nosaukums)

no 2020. gada 01. marta

KATRU DIENU

1. Maršruta garums 15,3 Km

2. Kustības saraksts

Braukšanas kārtas numurs	1. reiss		2. reiss		3. reiss		4. reiss		5. reiss		6. reiss	
	sākumpunkts		galapunkts		sākumpunkts		galapunkts		sākumpunkts		galapunkts	
	pienāk	atiet	pienāk	atiet	pienāk	atiet	pienāk	atiet	pienāk	atiet	pienāk	atiet
1		06:05*	06:25*	06:25*	06:45*	06:58*	07:20*	07:21*	07:48*	08:00	08:22	08:23
	7. reiss		8. reiss		9. reiss		10. reiss		11. reiss		12. reiss	
1	08:45	08:50	09:12	09:13	09:35	09:40	10:02	10:03	10:25	11:15	11:37	11:38
	13. reiss		14. reiss		15. reiss		16. reiss		17. reiss		18. reiss	
1	12:00	12:05	12:27	12:28	12:50	13:00	13:22	13:23	13:45	13:55	14:17	14:18
	19. reiss		20. reiss		21. reiss		22. reiss		23. reiss		24. reiss	
1	14:40	15:25	15:47	15:48	16:10	16:20	16:42	16:43	17:05	17:15	17:37	17:38
	25. reiss		26. reiss		27. reiss		28. reiss					
1	18:00	18:10	18:32	18:33	18:55	19:08	19:30	19:31	19:53			

* - Brīvdienās nekursē

3. Reisu skaits kopā	<u>28 (24*)</u>	4. Kopējais nobraukums	<u>214.2 (183.6*)</u> km
3.1. Reisu skaits turpceļā	<u>14 (12*)</u>	5. Vidējais tehniskais ātrums	<u>24–27</u> km/h
3.2. Reisu skaits atpakaļceļā	<u>14 (12*)</u>	6. Satiksmes ātrums	<u>24-27</u> km/h

Pārvadātājs SIA Daugavpils satiksme

S. Blagoveščenskis

(vārds, uzvārds un amats)

valdes loceklis

(amatpersonas amats)

paraksts

Daugavpils pilsētas nozīmes maršruta Nr. 3C kustības shēma.



Daugavpils pilsētas nozīmes maršruta Nr. 4 kustības apraksts

Maršruta Nr.	Maršruta nosaukums	Maršruta apraksts
4	Autoosta – Cietoksnis – Mežciems – Autoosta	<p>Autoosta – Lāčplēša iela – Cietokšņa iela (piet.: „Rīgas iela”, „Esplanāde”) – Daugavas iela – Vaļņu iela (piet.: „Cietoksnis”, „Policija”, „Motoru iela”, „Vaļņu iela”, „Lidotāju iela”) – Daugavas iela (piet.: „Dzintari”, „Sabuļu iela”, „Magonu iela”, „Mežciems”) – Parka iela (piet.: „Parka iela”, „Plāteru iela”, „Tūristu iela”, „Skaistas iela”) – Ventas iela (piet.: „Stacija”, „Mežciems”, „Vāveru iela”, „Ventas iela”) – Vidzemes iela (piet.: „Pļavu iela”, „Ezeru iela”, „Šūņu iela”, <i>(Šūņu iela (piet.: „Šūņu iela”) - Ormaņu iela (piet.: „Ormaņu iela”) - Aveņu iela (piet.: „Arendoles iela”) - Vidzemes iela (piet.: „Vidzemes iela”, „Piekraustes iela”, „Garāžas”) - Kārķu iela (piet.: „Autobusu parks”) - Stacijas iela (piet.: „Kārķu iela”) - 1.pasažieru iela (piet.: „2.preču iela”, „1.pasažieru iela”) - Stacijas iela (piet.: „Stacijas iela”, „Dzelzceļu stacija”) - Lāčplēša iela – Autoosta</i></p>

Kustības saraksts pilsētas nozīmes

maršrutā Nr. 4

Autoosta –Mežciems

(maršruta sākumpunkta un galapunkta nosaukums)
no 2021. gada 01. maija

KATRU DIENU (NO 01.MAIJĀ
LĪDZ 31.OKTOBRĪM)

1. Maršruta garums 18,4 km
19,8¹
19,3²

2. Kustības saraksts

Braukšanas kārtas numurs	1. reiss				2. reiss				3. reiss			
	sākumpunkts		galapunkts		sākumpunkts		galapunkts		sākumpunkts		galapunkts	
	pienāk	atiet	pienāk	atiet	pienāk	atiet	pienāk	atiet	pienāk	atiet	pienāk	atiet
1		05:15 ¹	05:40 ¹	05:40 ¹	06:07 ¹	06:20	06:43	06:43	07:10	07:20 ²	07:43 ²	07:43 ²
	4. reiss				5. reiss				6. reiss			
1	08:10 ²	08:20 ¹	08:43 ¹	08:43 ¹	09:05 ¹	09:50 ¹	10:13 ¹	10:13 ¹	10:40 ¹	10:50	11:13	11:13
	7. reiss				8. reiss				9. reiss			
1	11:40	11:50	12:13	12:13	12:40	14:50	15:13	15:13	15:40	15:50	16:13	16:13
	10. reiss				11. reiss				12. reiss			
1	16:40	16:50	17:13	17:13	17:40	17:50	18:10	18:10	18:40	19:20 ²	19:43 ²	19:43 ²
	13. reiss											
1	20:10 ²	20:20	20:43	20:43	21:10							
Braukšanas kārtas numurs	1. reiss											
	sākumpunkts		galapunkts		sākumpunkts		galapunkts		sākumpunkts		galapunkts	
	pienāk	atiet	pienāk	atiet	pienāk	atiet	pienāk	atiet	pienāk	atiet	pienāk	atiet
2		13:50	14:13	14:13	14:40							

¹ – centra virzienā kursē pa Kārķu un Stacijas ielām gar Depo veikalu.

² – centra virzienā iebraukums „Jaunā Forštate”.

3. Reisu skaits kopā	<u>14</u>	4. Kopējais nobraukums	<u>263,6</u> km
3.1. Reisu skaits turpceļā	<u> </u>	5. Vidējais tehniskais ātrums	<u>26-28</u> km/h
3.2. Reisu skaits atpakaļceļā	<u> </u>	6. Satiksmes ātrums	<u>28-30</u> km/h

Pārvadātājs SIA Daugavpils satiksme

S. Blagoveščenskis

(vārds, uzvārds un amats)

valdes loceklis

(amatpersonas amats)

paraksts

Kustības saraksts pilsētas nozīmes

maršrutā Nr. 4

Autoosta – Mežciems

(maršruta sākumpunkta un galapunkta nosaukums)
no 2021. gada 01. maija

KATRU DIENU (NO 01.NOVEMBRI
LĪDZ 30.APRĪLĪM

1. Maršruta garums 18,4 km
19,8¹
19,3²

2. Kustības saraksts

Braukšanas kārtas numurs	1. reiss				2. reiss				3. reiss			
	sākumpunkts		galapunkts		sākumpunkts		galapunkts		sākumpunkts		galapunkts	
	pienāk	atiet	pienāk	atiet	pienāk	atiet	pienāk	atiet	pienāk	atiet	pienāk	atiet
1		05:15 ¹	05:40 ¹	05:40 ¹	06:07 ¹	06:20	06:43	06:43	07:10	07:20 ²	07:43 ²	07:43 ²
	4. reiss				5. reiss				6. reiss			
1	08:10 ²	08:20 ¹	08:43 ¹	08:43 ¹	09:05 ¹	09:50 ¹	10:13 ¹	10:13 ¹	10:40 ¹	10:50	11:13	11:13
	7. reiss				8. reiss				9. reiss			
1	11:40	11:50	12:13	12:13	12:40	14:50	15:13	15:13	15:40	15:50	16:13	16:13
	10. reiss				11. reiss				12. reiss			
1	16:40	16:50	17:13	17:13	17:40	17:50	18:10	18:10	18:40	19:20	19:43	19:43
	13. reiss											
1	20:10	20:20	20:43	20:43	21:10							
Braukšanas kārtas numurs	1. reiss											
	sākumpunkts		galapunkts		sākumpunkts		galapunkts		sākumpunkts		galapunkts	
	pienāk	atiet	pienāk	atiet	pienāk	atiet	pienāk	atiet	pienāk	atiet	pienāk	atiet
2		13:50	14:13	14:13	14:40							

¹ – centra virzienā kursē pa Kārķu un Stacijas ielām gar Depo veikalu.

² – centra virzienā iebraukums „Jaunā Forštate”.

3. Reisu skaits kopā	<u>14</u>	4. Kopējais nobraukums	<u>262,7</u> km
3.1. Reisu skaits turpceļā		5. Vidējais tehniskais ātrums	<u>26-28</u> km/h
3.2. Reisu skaits atpakaļceļā		6. Satiksmes ātrums	<u>28-30</u> km/h

Pārvadātājs SIA Daugavpils satiksme

S. Blagoveščenskis

(vārds, uzvārds un amats)

valdes loceklis

(amatpersonas amats)

paraksts

Daugavpils pilsētas nozīmes maršruta Nr. 4 kustības shēma.



Daugavpils pilsētas nozīmes maršruta Nr. 4 kustības shēma. (ar iebraukšanu "Jaunā Forštate")



Daugavpils pilsētas nozīmes maršruta Nr. 4 kustības shēma. (pa Kārķu un Stacijas ielām gar "DEPO" veikalu).



Daugavpils pilsētas nozīmes maršruta Nr. 5 kustības apraksts

Maršruta Nr.	Maršruta nosaukums	Maršruta apraksts
5	Autoosta – Mežciems – Cietoksnis – Autoosta	<p>Autoosta – Lāčplēša iela – Stacijas iela (piet.: „Dzelzceļu stacija”, „Stacijas iela” ,piet. „<i>Kārķu iela</i>” - <i>Kārķu iela</i> (piet. „<i>Autobusu parks</i>”) – 1.pasažieru iela (piet.: “1.pasažieru iela”, „2.preču iela”) – Vidzemes iela (piet.: „Garāžas”, Vidzemes iela”, - <i>Aveņu iela</i> – <i>Arendoles iela</i> – <i>Ormaņu iela</i> (piet. „ <i>Ormaņu iela</i>”. <i>Vidzemes iela</i> (piet. „Šūņu iela”, „Ezeru iela”, „Pļavu iela”) – Ventas iela (piet.: „Ventas iela”, „Vāveru iela”, „Stacija „Mežciems”) – Parka iela (piet.: „Skaistas iela”, „Tūristu iela”, „Plāteru iela”, „Parka iela”) – Daugavas iela (piet.: „Mežciems”, „Magoņu iela”, „Sabuļu iela”, „Dzintari”) – Valņu iela (piet.: „Lidotāju iela”, „Valņu iela”, „Motoru iela”, „Policija”, „Cietoksnis”) – Daugavas iela – Cietokšņa iela (piet.: „Esplanāde”, „Rīgas iela”) – Lāčplēša iela – Autoosta</p>

Kustības saraksts pilsētas nozīmes

maršrutā Nr. 5

Autoosta – Mežciems

(maršruta sākumpunkta un galapunkta nosaukums)
no 2022. gada 10. janvārī

KATRU DIENU

1. Maršruta garums 18,5 km
19,4¹
19,9²

2. Kustības saraksts

Braukšanas kārta numurs	1. reiss				2. reiss				3. reiss			
	sākumpunkts		galapunkts		sākumpunkts		galapunkts		sākumpunkts		galapunkts	
	pienāk	atiet	pienāk	atiet	pienāk	atiet	pienāk	atiet	pienāk	atiet	pienāk	atiet
1		05:50*	06:17*	06:17*	06:40*	06:50	07:17	07:17	07:40	07:40	08:07	08:07
	4. reiss				5. reiss				6. reiss			
1	08:30	08:50	09:17	09:17	09:35	10:20 ²	10:47 ²	10:47 ²	11:10 ²	11:20 ²	11:47 ²	11:47 ²
	7. reiss				8. reiss				9. reiss			
1	12:10 ²	12:20 ¹	12:47 ¹	12:47 ¹	13:10 ¹	13:20 ¹	13:47 ¹	13:47 ¹	14:10 ¹	15:20 ¹	15:47 ¹	15:47 ¹
	10. reiss				11. reiss				12. reiss			
1	16:10 ¹	16:20 ¹	16:47 ¹	16:47 ¹	17:10 ¹	17:20 ¹	17:47 ¹	17:47 ¹	18:10 ¹	18:20	18:47	18:47
1	19:05											
	13. reiss											
	sākumpunkts		galapunkts		sākumpunkts		galapunkts		sākumpunkts		galapunkts	
2		14:20 ¹	14:47 ¹	14:47 ¹	15:10 ¹							
	14. reiss											
	sākumpunkts		galapunkts		sākumpunkts		galapunkts		sākumpunkts		galapunkts	
3		22:30	22:50	22:50	23:08							
	15. reiss											
	sākumpunkts		galapunkts		sākumpunkts		galapunkts		sākumpunkts		galapunkts	
4		21:25	21:44	21:45	22:05							
	16. reiss											
	sākumpunkts		galapunkts		sākumpunkts		galapunkts		sākumpunkts		galapunkts	
5		19:50	20:17	20:17	20:40							

¹ – tiešā virzienā iebraukums „Jaunā Forštate”.

² – tiešā virzienā kursē pa Stacijas un Kārķu ielām.

* – brīvdienās nekursē.

3. Reisu skaits kopā	<u>16</u>	4. Kopējais nobraukums	<u>304,2</u> <u>285,7*</u>	km
3.1. Reisu skaits turpceļā	<u> </u>	5. Vidējais tehniskais ātrums	<u>26-28</u>	km/h
3.2. Reisu skaits atpakaļceļā	<u> </u>	6. Satiksmes ātrums	<u>28-30</u>	km/h

Pārvadātājs SIA Daugavpils satiksme

S. Blagoveščenskis
(vārds, uzvārds un amats)

valdes loceklis
(amatpersonas amats)

paraksts

Daugavpils pilsētas nozīmes maršruta Nr. 5 kustības shēma.



Daugavpils pilsētas nozīmes maršruta Nr. 5 kustības shēma. (ar iebraukšanu "Jaunā Forštate")



Daugavpils pilsētas nozīmes maršruta Nr. 5 kustības shēma. (kustība pa Stacijas un Kārķu ielām gar "DEPO" veikalu).



SIA „Daugavpils satiksmē”
Daugavpils pilsētas nozīmes maršruta apraksts

Maršruta Nr.	Maršruta nosaukums	Maršruta apraksts
6	Autoosta – Nīderkūni	Autoosta – Imantas iela (piet.: „Daugavas iela”) – Daugavas iela – Vienības tilts – Lielā iela – Komunālā iela (piet.: „Komunālā iela”, „Stellas iela”) – Tīrgoņu iela (piet.: „Tīrgoņu iela”, „Kājnieku iela”, „Nīderkūni”, „Kājnieku iela”, Tīrgoņu iela”) – Komunālā iela (piet.: „Stellas iela”, „Komunāla iela”) – Lielā iela – Sēlijas iela (piet.: „Sēlijas iela”) – Vienības tilts – Daugavas iela – Imantas iela (piet.: „Daugavas iela”) – Autoosta.

Kustības saraksts pilsētas nozīmes

maršrutā Nr. 6

Autoosta – Nīderkūni

(maršruta sākumpunkta un galapunkta nosaukums)
no 2023. gada 01. augusta

DARBA DIENĀS

1. Maršruta garums 9,5 km

2. Kustības saraksts

Braukšanas kārtas numurs	1. reiss		2. reiss		3. reiss		4. reiss		5. reiss		6. reiss	
	sākumpunkts		galapunkts		sākumpunkts		galapunkts		sākumpunkts		galapunkts	
	pienāk	atiet	pienāk	atiet	pienāk	atiet	pienāk	atiet	pienāk	atiet	pienāk	atiet
1		06:30	06:47	06:48	07:05	07:10	07:27	07:28	07:45	07:50	08:07	08:08
	7. reiss		8. reiss		9. reiss		10. reiss					
1	08:25	08:30	08:47	08:48	09:05	09:10	09:27	09:28	09:45			
Braukšanas kārtas numurs	11. reiss		12. reiss									
	sākumpunkts		galapunkts		sākumpunkts		galapunkts		sākumpunkts		galapunkts	
	pienāk	atiet	pienāk	atiet	pienāk	atiet	pienāk	atiet	pienāk	atiet	pienāk	atiet
2		10:50	11:07	11:10	11:27							
Braukšanas kārtas numurs	13. reiss		14. reiss									
	sākumpunkts		galapunkts		sākumpunkts		galapunkts		sākumpunkts		galapunkts	
	pienāk	atiet	pienāk	atiet	pienāk	atiet	pienāk	atiet	pienāk	atiet	pienāk	atiet
3		15:40	15:57	15:58	16:15							

3. Reisu skaits
kopā

14

4. Kopējais

nobraukums 66,5 km

3.1. Reisu skaits
turpceļā

7

5. Vidējais tehniskais

ātrums 27-30 km/h

3.2. Reisu skaits
atpakaļceļā

7

6. Satiksmes

ātrums 30-35 km/h

Pārvadātājs

SIA Daugavpils satiksme

S. Blagoveščenskis

(vārds, uzvārds)

valdes loceklis

(amatpersonas amats)

Kustības saraksts pilsētas nozīmes

maršrutā Nr. 6

Autoosta – Nīderkūni

(maršruta sākumpunkta un galapunkta nosaukums)
no 2023. gada 01. augusta

BRĪVDIENĀS

1. Maršruta garums 9,5 km
2. Kustības saraksts

Braukšanas kārta numurs	1. reiss				2. reiss							
	sākumpunkts		galapunkts		sākumpunkts		galapunkts		sākumpunkts		galapunkts	
	pienāk	atiet	pienāk	atiet	pienāk	atiet	pienāk	atiet	pienāk	atiet	pienāk	atiet
1		09:10	09:27	09:28	09:45							
Braukšanas kārta numurs	3. reiss				4. reiss							
	sākumpunkts		galapunkts		sākumpunkts		galapunkts		sākumpunkts		galapunkts	
	pienāk	atiet	pienāk	atiet	pienāk	atiet	pienāk	atiet	pienāk	atiet	pienāk	atiet
2		10:50	11:07	11:10	11:27							
Braukšanas kārta numurs	5. reiss				6. reiss							
	sākumpunkts		galapunkts		sākumpunkts		galapunkts		sākumpunkts		galapunkts	
	pienāk	atiet	pienāk	atiet	pienāk	atiet	pienāk	atiet	pienāk	atiet	pienāk	atiet
3		15:40	15:57	15:58	16:15							

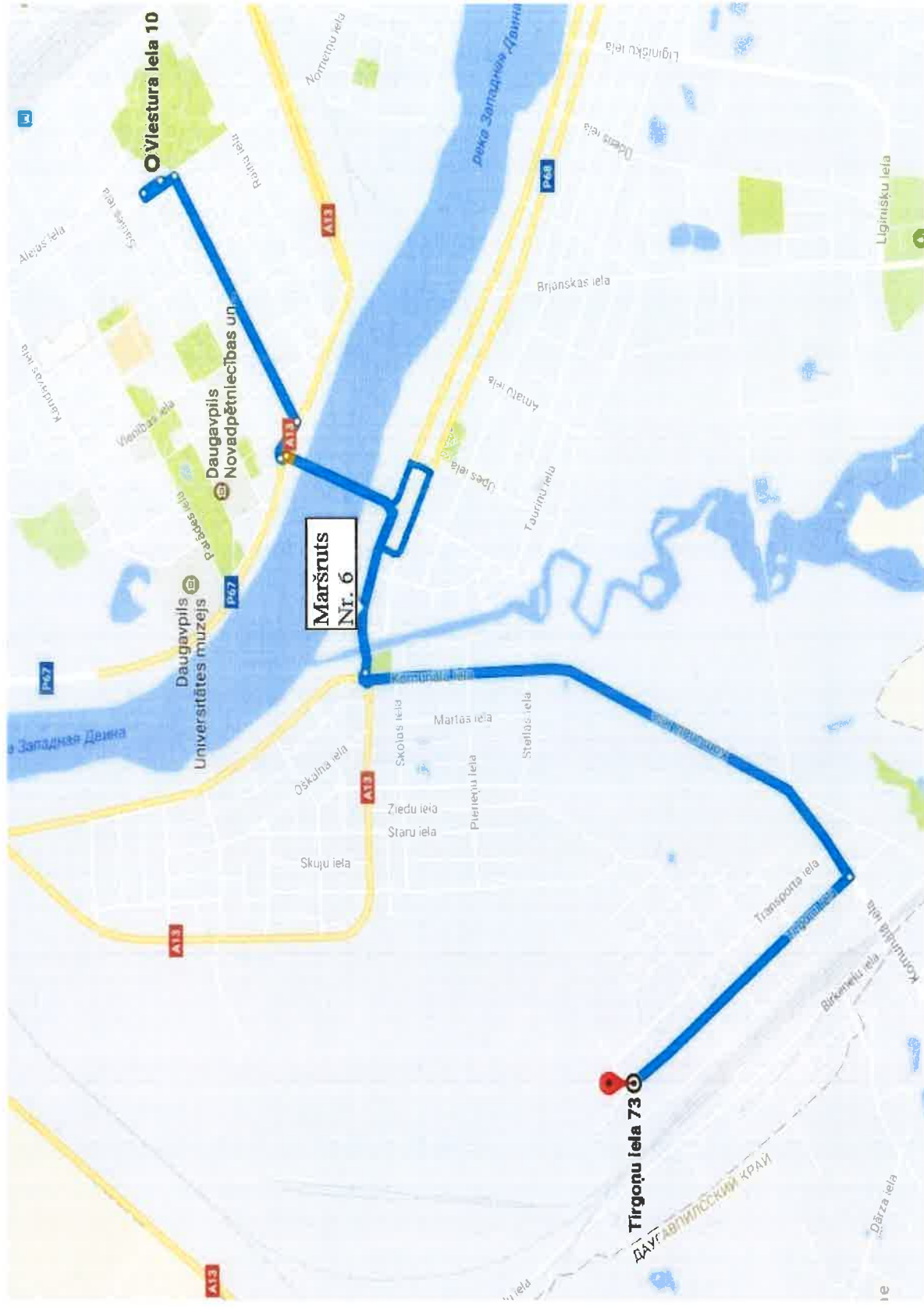
- | | |
|--|---|
| <ol style="list-style-type: none"> 3. Reisu skaits kopā <u> 6 </u> 3.1. Reisu skaits turpceļā <u> 3 </u> 3.2. Reisu skaits atpakaļceļā <u> 3 </u> | <ol style="list-style-type: none"> 4. Kopējais nobraukums <u> 28,5 </u> km 5. Vidējais tehniskais ātrums <u> 27-30 </u> km/h 6. Satiksmes ātrums <u> 30-35 </u> km/h |
|--|---|

Pārvadātājs **SIA Daugavpils satiksme**

 S. Blagoveščenskis
(vārds, uzvārds)

 valdes loceklis
(amatpersonas amats)

Daugavpils pilsētas nozīmes maršruta Nr. 6 kustības shēma.



Kustības saraksts pilsētas nozīmes

maršrutā Nr. 7

Autoosta – Kalkūni (no 15.04 līdz 15.10)

(maršruta sākumpunkta un galapunkta nosaukums)

no 2023.gada 01.augusta

DARBA DIENĀS

1. Maršruta garums 10,5; km

12,2¹

2. Kustības saraksts

Braukšanas kārtas numurs	1. reiss		2. reiss		3. reiss		4. reiss		5. reiss		6. reiss	
	sākumpunkts		galapunkts		sākumpunkts		galapunkts		sākumpunkts		galapunkts	
	pienāk	atiet	pienāk	atiet	pienāk	atiet	pienāk	atiet	pienāk	atiet	pienāk	atiet
1		05:25 ¹	05:40 ¹	05:41 ¹	06:03 ¹	06:05	06:21	06:22	06:37	06:50	07:07	07:08
	7. reiss		8. reiss		9. reiss		10. reiss		11. reiss		12. reiss	
1	07:25	07:30	07:47	07:48	08:05	08:10	08:27	08:28	08:45	11:35 ¹	11:50 ¹	11:51 ¹
	13. reiss		14. reiss		15. reiss		16. reiss					
1	12:13 ¹	12:25 ¹	12:40 ¹	12:41 ¹	13:03 ¹	13:15 ¹	13:30 ¹	13:31 ¹	13:53 ¹			
	17. reiss		18. reiss		19. reiss		20. reiss		21. reiss		22. reiss	
2		15:20	15:37	15:38	15:55	16:00 ¹	16:17 ¹	16:18 ¹	16:39 ¹	17:25 ¹	17:41 ¹	17:45 ¹
	23. reiss		24. reiss		25. reiss		26. reiss					
2	18:05 ¹	18:15 ¹	18:31 ¹	18:35 ¹	18:56 ¹	19:10 ¹	19:26 ¹	19:30 ¹	19:56 ¹			
	27. reiss		28. reiss		29. reiss		30. reiss					
3		09:30	09:47	09:48	10:05	10:10	10:27	10:28	10:45			
	31. reiss		32. reiss									
4		14:35 ¹	14:52 ¹	14:53 ¹	15:15 ¹							
	33. reiss		34. reiss		35. reiss		36. reiss					
5		21:35 ¹	21:50 ¹	21:51 ¹	22:13 ¹	22:20 ¹	22:35 ¹	22:36 ¹	22:58 ¹			

¹ – atpakaļ virzienā iebraukums Nīderkūnos

3. Reisu skaits kopā

36

4. Kopējais nobraukums

207,7 km

3.1. Reisu skaits turpceļā

18

5. Vidējais tehniskais ātrums

24-27 km/h

3.2. Reisu skaits atpakaļceļā

18

6. Satiksmes ātrums

27-30 km/h

Pārvadātājs

SIA Daugavpils satiksme

S. Blagoveščenskis

(vārds, uzvārds un amats)

(paraksts)

valdes loceklis

(amatpersonas amats)

paraksts

Kustības saraksts pilsētas nozīmes

maršrutā Nr. 7

Autoosta – Kalkūni (no 15.04 līdz 15.10)

(maršruta sākumpunkta un galapunkta nosaukums)
no 2023.gada 01.augusta

BRĪVDIENĀS

1. Maršruta garums 10,5; km

12,2¹

2. Kustības saraksts

Braukšanas kārtas numurs	1. reiss		2. reiss		3. reiss		4. reiss		5. reiss		6. reiss	
	sākumpunkts		galapunkts		sākumpunkts		galapunkts		sākumpunkts		galapunkts	
	pienāk	atiet	pienāk	atiet	pienāk	atiet	pienāk	atiet	pienāk	atiet	pienāk	atiet
1		05:25 ¹	05:40 ¹	05:41 ¹	06:03 ¹	06:10 ¹	06:27 ¹	06:28 ¹	06:50	06:50 ¹	07:07 ¹	07:08 ¹
	7. reiss		8. reiss		9. reiss		10. reiss		11. reiss		12. reiss	
1	07:30 ¹	07:30 ¹	07:47 ¹	07:48 ¹	08:10 ¹	08:10 ¹	08:27 ¹	08:28 ¹	08:50 ¹	11:35 ¹	11:50 ¹	11:51 ¹
	13. reiss		14. reiss		15. reiss		16. reiss					
1	12:13 ¹	12:25 ¹	12:40 ¹	12:41 ¹	13:03 ¹	13:15 ¹	13:30 ¹	13:31 ¹	13:53 ¹			
	17. reiss		18. reiss		19. reiss		20. reiss		21. reiss		22. reiss	
2		15:20	15:37	15:38	15:55	16:00 ¹	16:17 ¹	16:18 ¹	16:39 ¹	17:25 ¹	17:41 ¹	17:45 ¹
	23. reiss		24. reiss		25. reiss		26. reiss					
2	18:05 ¹	18:15 ¹	18:31 ¹	18:35 ¹	18:56 ¹	19:10 ¹	19:26 ¹	19:30 ¹	19:56 ¹			
	27. reiss		28. reiss		29. reiss		30. reiss					
3		09:30	09:47	09:48	10:05	10:10	10:27	10:28	10:45			
	31. reiss		32. reiss									
4		14:35 ¹	14:52 ¹	14:53 ¹	15:15 ¹							
	33. reiss		34. reiss		35. reiss		36. reiss					
5		21:35 ¹	21:50 ¹	21:51 ¹	22:13 ¹	22:20 ¹	22:35 ¹	22:36 ¹	22:58 ¹			

¹ – atpakaļ virzienā iebraukums Nīderkūnos

3. Reisu skaits
kopā

36

4. Kopējais
nobraukums

214,5 km

3.1. Reisu skaits
turpceļā

18

5. Vidējais tehniskais
ātrums

24-27 km/h

3.2. Reisu skaits
atpakaļceļā

18

6. Satiksmes
ātrums

27-30 km/h

Pārvadātājs

SIA Daugavpils satiksme

S. Blagoveščenskis

(vārds, uzvārds un amats)

valdes loceklis

(amatpersonas amats)

(paraksts)

paraksts

Kustības saraksts pilsētas nozīmes

maršrutā Nr. 7

Autoosta – Kalkūni (no 16.10 līdz 14.04)

(maršruta sākumpunkta un galapunkta nosaukums)
no 2023.gada 01.maija

DARBA DIENĀS

1. Maršruta garums 10,5; 12,2¹ km

2. Kustības saraksts

Braukšanas kārtas numurs	1. reiss		2. reiss		3. reiss		4. reiss		5. reiss		6. reiss	
	sākumpunkts		galapunkts		sākumpunkts		galapunkts		sākumpunkts		galapunkts	
	pienāk	atiet	pienāk	atiet	pienāk	atiet	pienāk	atiet	pienāk	atiet	pienāk	atiet
1	05:25 ¹	05:40 ¹	05:41 ¹		06:03 ¹	06:05	06:21	06:22	06:37	06:50	07:07	07:08
1	7. reiss		8. reiss		9. reiss		10. reiss		11. reiss		12. reiss	
1	07:25	07:30	07:47	07:48	08:05	08:10	08:27	08:28	08:45	08:50	09:07	09:08
1	13. reiss		14. reiss		15. reiss		16. reiss		17. reiss		18. reiss	
1	09:25	11:35 ¹	11:50 ¹	11:51 ¹	12:13 ¹	12:25 ¹	12:40 ¹	12:41 ¹	13:03 ¹	13:15 ¹	13:30 ¹	13:31 ¹
1	19. reiss		20. reiss		21. reiss		22. reiss		23. reiss		24. reiss	
1	13:53 ¹	14:05	14:18	14:19	14:40							
2	27. reiss		28. reiss		29. reiss		30. reiss		31. reiss		32. reiss	
2	17:13	17:25 ¹	17:41 ¹	17:45 ¹	18:05 ¹	18:15 ¹	18:31 ¹	18:35 ¹	18:56 ¹	19:10 ¹	19:26 ¹	19:30 ¹
2	33. reiss		34. reiss		35. reiss		36. reiss		37. reiss		38. reiss	
2	19:56 ¹	20:10	20:24	20:28	20:45							
3	39. reiss		40. reiss		41. reiss		42. reiss		43. reiss		44. reiss	
3		09:30	09:47	09:48	10:05	10:10	10:27	10:28	10:45			
4	41. reiss		42. reiss		43. reiss		44. reiss		45. reiss		46. reiss	
4		14:35 ¹	14:52 ¹	14:53 ¹	15:15 ¹							
5	47. reiss		48. reiss		49. reiss		50. reiss		51. reiss		52. reiss	
5		21:35 ¹	21:50 ¹	21:51 ¹	22:13 ¹	22:20 ¹	22:35 ¹	22:36 ¹	22:58 ¹			

¹ – atpakaļ virzienā iebraukums Nīderkūnos

3. Reisu skaits kopā	<u>44</u>	4. Kopējais nobraukums	<u>249,7</u>	km
3.1. Reisu skaits turpceļā	<u>22</u>	5. Vidējais tehniskais ātrums	<u>24-27</u>	km/h
3.2. Reisu skaits atpakaļceļā	<u>22</u>	6. Satiksmes ātrums	<u>27-30</u>	km/h

Pārvadātājs AS Daugavpils satiksme

S. Blagoveščenskis
(vārds, uzvārds un amats)

(paraksts)

valdes loceklis
(amatpersonas amats)

paraksts

Kustības saraksts pilsētas nozīmes

maršrutā Nr. 7

Autoosta – Kalkūni (no 16.10 līdz 14.06)

(maršruta sākumpunkta un galapunkta nosaukums)

no 2023.gada 01.maija

BRĪVDIENĀS

1. Maršruta garums 10,5; km

12,2¹

2. Kustības saraksts

Braukšanas kārtas numurs	1. reiss		2. reiss		3. reiss		4. reiss		5. reiss		6. reiss	
	sākumpunkts		galapunkts		sākumpunkts		galapunkts		sākumpunkts		galapunkts	
	pienāk	atiet	pienāk	atiet	pienāk	atiet	pienāk	atiet	pienāk	atiet	pienāk	atiet
1		05:25 ¹	05:40 ¹	05:41 ¹	06:03 ¹	06:10 ¹	06:27 ¹	06:28 ¹	06:50 ¹	06:50 ¹	07:07 ¹	07:08 ¹
	7. reiss		8. reiss		9. reiss		10. reiss		11. reiss		12. reiss	
1	07:30 ¹	07:30 ¹	07:47 ¹	07:48 ¹	08:10 ¹	08:10 ¹	08:27 ¹	08:28 ¹	08:50 ¹	08:50 ¹	09:07 ¹	09:08 ¹
	13. reiss		14. reiss		15. reiss		16. reiss		17. reiss		18. reiss	
1	09:25	11:35 ¹	11:50 ¹	11:51 ¹	12:13 ¹	12:25 ¹	12:40 ¹	12:41 ¹	13:03 ¹	13:15 ¹	13:30 ¹	13:31 ¹
	19. reiss		20. reiss									
1	13:53 ¹	14:05	14:18	14:19	14:40							
	21. reiss		22. reiss		23. reiss		24. reiss		25. reiss		26. reiss	
2		15:20	15:37	15:38	15:55	16:00 ¹	16:17 ¹	16:18 ¹	16:39 ¹	16:40	16:57	16:58
	27. reiss		28. reiss		29. reiss		30. reiss		31. reiss		32. reiss	
2	17:13	17:25 ¹	17:41 ¹	17:45 ¹	18:05 ¹	18:15 ¹	18:31 ¹	18:35 ¹	18:56 ¹	19:10 ¹	19:26 ¹	19:30 ¹
	33. reiss		34. reiss									
2	19:56 ¹	20:10	20:24	20:28	20:45							
	35. reiss		36. reiss		37. reiss		38. reiss					
3		09:30	09:47	09:48	10:05	10:10	10:27	10:28	10:45			
	39. reiss		40. reiss									
4		14:35 ¹	14:52 ¹	14:53 ¹	15:15 ¹							
	41. reiss		42. reiss		43. reiss		44. reiss					
5		21:35 ¹	21:50 ¹	21:51 ¹	22:13 ¹	22:20 ¹	22:35 ¹	22:36 ¹	22:58 ¹			

¹ – atpakaļ virzienā iebrukums Nīderkūnos

3. Reisu skaits kopā	<u>44</u>	4. Kopējais nobraukums	<u>256,5</u> km
3.1. Reisu skaits turpceļā	<u>22</u>	5. Vidējais tehniskais ātrums	<u>24-27</u> km/h
3.2. Reisu skaits atpakaļceļā	<u>22</u>	6. Satiksmes ātrums	<u>27-30</u> km/h

Pārvadātājs AS Daugavpils satiksme

S. Blagoveščenskis

(vārds, uzvārds un amats)

(paraksts)

valdes loceklis

(amatpersonas amats)

paraksts

SIA „Daugavpils satiksmē”
Daugavpils pilsētas nozīmes maršruta Nr. 7B apraksts

Maršruta Nr.	Maršruta nosaukums	Maršruta apraksts
7B	Autoosta – Kalkūni – dārkopju sabiedrība “Mīčurinietis”	Autoosta – Imantas iela (piet.: „Daugavas iela”) – Daugavas iela – Vienības tilts – Lielā iela – Komunālā iela (piet.: „Komunālā iela”, „Stellas iela”, „Tirgoņu iela”) – Ķieģeļu iela (piet. „Ķieģeļu iela”, „Jubilejas iela”, „Kalkūni”, „D/S Mīčurinietis”, „Kalkūni”, „Jubilejas iela”, „Ķieģeļu iela”) – Komunālā iela (piet. „Tirgoņu iela”, „Stellas iela”, „Komunāla iela”) – Lielā iela – Sēlijas iela (piet. „Sēlijas iela) – Lielā iela – Vienības tilts – Daugavas iela – Imantas iela (piet. „Vienības iela”) – Autoosta.

Kustības saraksts pilsētas nozīmes

maršrutā Nr. 7B

Autoosta – D/S "Mičuriniētis"

(maršruta sākumpunkta un galapunkta nosaukums)
no 2023. gada 01. augusta

KATRU DIENU

1. Maršruta garums 11,8 km

2. Kustības saraksts

Braukšanas kārtas numurs	1. reiss				2. reiss				sākumpunkts		galapunkts		sākumpunkts		galapunkts	
	sākumpunkts		galapunkts		sākumpunkts		galapunkts		pienāk	atiet	pienāk	atiet	pienāk	atiet	pienāk	atiet
	pienāk	atiet	pienāk	atiet	pienāk	atiet	pienāk	atiet	pienāk	atiet	pienāk	atiet	pienāk	atiet	pienāk	atiet
1		08:50	09:09	09:10	09:28											
Braukšanas kārtas numurs	3. reiss				4. reiss				sākumpunkts		galapunkts		sākumpunkts		galapunkts	
	sākumpunkts		galapunkts		sākumpunkts		galapunkts		pienāk	atiet	pienāk	atiet	pienāk	atiet	pienāk	atiet
	pienāk	atiet	pienāk	atiet	pienāk	atiet	pienāk	atiet	pienāk	atiet	pienāk	atiet	pienāk	atiet	pienāk	atiet
2		14:05	14:24	14:25	14:43											
Braukšanas kārtas numurs	5. reiss				6. reiss				sākumpunkts		galapunkts		sākumpunkts		galapunkts	
	sākumpunkts		galapunkts		sākumpunkts		galapunkts		pienāk	atiet	pienāk	atiet	pienāk	atiet	pienāk	atiet
	pienāk	atiet	pienāk	atiet	pienāk	atiet	pienāk	atiet	pienāk	atiet	pienāk	atiet	pienāk	atiet	pienāk	atiet
3		16:40	16:59	17:00	17:18											
Braukšanas kārtas numurs	7. reiss				8. reiss				sākumpunkts		galapunkts		sākumpunkts		galapunkts	
	sākumpunkts		galapunkts		sākumpunkts		galapunkts		pienāk	atiet	pienāk	atiet	pienāk	atiet	pienāk	atiet
	pienāk	atiet	pienāk	atiet	pienāk	atiet	pienāk	atiet	pienāk	atiet	pienāk	atiet	pienāk	atiet	pienāk	atiet
5		20:10	20:29	20:30	20:48											

3. Reisu skaits
kopā

8

4. Kopējais
nobraukums

47,2 km

3.1. Reisu skaits
turpceļā

4

5. Vidējais tehniskais
ātrums

27-30 km/h

3.2. Reisu skaits
atpakaļceļā

4

6. Satiksmes
ātrums

30-35 km/h

Pārvadātājs

SIA Daugavpils satiksme

S. Blagoveščenskis

(vārds, uzvārds)

valdes loceklis

(amatpersonas amats)

Daugavpils pilsētas nozīmes maršruta Nr. 7B kustības shēma.



SIA „Daugavpils satiksmē”
Daugavpils pilsētas nozīmes maršruta Nr. 8 apraksts

Maršruta Nr.	Maršruta nosaukums	Maršruta apraksts
8	Autoosta – Judovka	<p>Autoosta – Imantas iela (piet.: „Daugavas iela”) – Daugavas iela – Vienības tilts – Lielā iela – Sēlijas iela (piet. „Sēlijas iela”, „Brjanskas iela”) – <i>Brjanskas iela (piet.: „Baznīcas iela”, „Nīderkūnes iela”) – Līginišķu iela (piet.: „Celinieku iela”, „Uzvaras iela”, „Blāzmas iela”, „Līginišķu iela”) – Sēlijas iela (piet.: „Līginišķu iela”, „Garā iela”) – Lielā iela (piet.: „Zemnieku iela”, „Kooperācijas iela”, „Judovka”, „Kooperācijas iela”, „Zemnieku iela”, „Garā iela”, „Līginišķu iela”, „Brjanskas iela”, „Upes iela”) – Vienības tilts – Daugavas iela – Imantas iela (piet. „Vienības iela”) – Autoosta</i></p>

Kustības saraksts pilsētas nozīmes

maršrutā Nr. 8

Autoosta – Judovka

(maršruta sākumpunkta un galapunkta nosaukums)
no 2023. gada 01. augusta

DARBA DIENĀS

1. Maršruta garums 10,0; km.
11,8¹

2. Kustības saraksts

Braukšanas kārtas numurs	1. reiss		2. reiss		3. reiss		4. reiss		5. reiss		6. reiss	
	sākumpunkts		galapunkts		sākumpunkts		galapunkts		sākumpunkts		galapunkts	
	pienāk	atiet	pienāk	atiet	pienāk	atiet	pienāk	atiet	pienāk	atiet	pienāk	atiet
1	-	05:40 ¹	05:57 ¹	05:58 ¹	06:15 ¹	06:20	06:37	06:38	06:55	07:00	07:17	07:18
	7. reiss		8. reiss		9. reiss		10. reiss		11. reiss		12. reiss	
1	07:35	07:40	07:57	07:58	08:15	08:15	08:32	08:32	08:49	09:00	09:17	09:18
	13. reiss		14. reiss		15. reiss		16. reiss		17. reiss		18. reiss	
1	09:35	10:20	10:35	10:37	10:52	11:05	11:20	11:22	11:37	11:50	12:05	12:07
	19. reiss		20. reiss		21. reiss		22. reiss		23. reiss		24. reiss	
1	12:23	12:40 ¹	13:00 ¹	13:02 ¹	13:21 ¹	13:35 ¹	13:55 ¹	13:57 ¹	14:15 ¹	14:25 ¹	14:45 ¹	14:47 ¹
	25. reiss		26. reiss		27. reiss		28. reiss		29. reiss		30. reiss	
1	15:05 ¹	15:40	15:57	15:58	16:15	16:20	16:37	16:38	16:55	17:00	17:17	17:18
	31. reiss		32. reiss		33. reiss		34. reiss		35. reiss		36. reiss	
1	17:35 ¹	17:40	17:57	17:58	18:15	18:20	18:37	18:38	18:55	19:00	19:17	19:18
	37. reiss		38. reiss		39. reiss		40. reiss		41. reiss		42. reiss	
1	19:35	19:40	19:57	19:58	20:15	21:00 ¹	21:19 ¹	21:22 ¹	21:42 ¹	21:55 ¹	22:14 ¹	22:15 ¹
	43. reiss		44. reiss									
1	22:35 ¹											
Braukšanas kārtas numurs	43. reiss		44. reiss		sākumpunkts		galapunkts		sākumpunkts		galapunkts	
	sākumpunkts		galapunkts		sākumpunkts		galapunkts		sākumpunkts		galapunkts	
	pienāk	atiet	pienāk	atiet	pienāk	atiet	pienāk	atiet	pienāk	atiet	pienāk	atiet
2	-	22:40 ¹	22:59 ¹	23:00 ¹	23:15 ¹							

¹ – tiešā virzienā caur Liginišķiem.

3. Reisu skaits kopā	<u>44</u>	4. Kopējais nobraukums	<u>232,6</u> km
3.1. Reisu skaits turpceļā	<u>22</u>	5. Vidējais tehniskais ātrums	<u>24-27</u> km/h
3.2. Reisu skaits atpakaļceļā	<u>22</u>	6. Satiksmes ātrums	<u>27-29</u> km/h

Pārvadātājs SIA Daugavpils satiksme

S. Blagoveščenskis
(vārds, uzvārds)

valdes loceklis
(amatpersonas amats)

paraksts

Kustības saraksts pilsētas nozīmes

maršrutā Nr. 8

Autoosta – Judovka

(maršruta sākumpunkta un galapunkta nosaukums)
no 2023. gada 01. augusta

BRĪVDIENĀS

1. Maršruta garums 10,0; km.
11,8¹

2. Kustības saraksts

Braukšanas kārtas numurs	1. reiss		2. reiss		3. reiss		4. reiss		5. reiss		6. reiss	
	sākumpunkts		galapunkts		sākumpunkts		galapunkts		sākumpunkts		galapunkts	
	pienāk	atiet	pienāk	atiet	pienāk	atiet	pienāk	atiet	pienāk	atiet	pienāk	atiet
1	-	05:40 ¹	05:57 ¹	05:58 ¹	06:15 ¹	06:20	06:37	06:38	06:55	07:00	07:17	07:18
	7. reiss		8. reiss		9. reiss		10. reiss		11. reiss		12. reiss	
1	07:35	07:40	07:57	07:58	08:15	08:15	08:32	08:32	08:49	09:00	09:17	09:18
	13. reiss		14. reiss		15. reiss		16. reiss		17. reiss		18. reiss	
1	09:35	10:20	10:35	10:37	10:52	11:05	11:20	11:22	11:37	11:50	12:05	12:07
	19. reiss		20. reiss		21. reiss		22. reiss		23. reiss		24. reiss	
1	12:23	12:40 ¹	13:00 ¹	13:02 ¹	13:21 ¹	13:35 ¹	13:55 ¹	13:57 ¹	14:15 ¹	14:25 ¹	14:45 ¹	14:47 ¹
	25. reiss		26. reiss		27. reiss		28. reiss		29. reiss		30. reiss	
1	15:05 ¹	15:40 ¹	16:00 ¹	16:00 ¹	16:15 ¹	16:20 ¹	16:40 ¹	16:40 ¹	16:55 ¹	17:00 ¹	17:20 ¹	17:20 ¹
	31. reiss		32. reiss		33. reiss		34. reiss		35. reiss		36. reiss	
1	17:35 ¹	17:40 ¹	18:00 ¹	18:00 ¹	18:15 ¹	18:20 ¹	18:40 ¹	18:40 ¹	18:55 ¹	19:00 ¹	19:20 ¹	19:20 ¹
	37. reiss		38. reiss		39. reiss		40. reiss		41. reiss		42. reiss	
1	19:35 ¹	19:40 ¹	20:00 ¹	20:00 ¹	20:15 ¹	21:00 ¹	21:19 ¹	21:22 ¹	21:42 ¹	21:55 ¹	22:14 ¹	22:15 ¹
	43. reiss		44. reiss									
1	22:35 ¹											
Braukšanas kārtas numurs	43. reiss		44. reiss		sākumpunkts		galapunkts		sākumpunkts		galapunkts	
	sākumpunkts		galapunkts		sākumpunkts		galapunkts		sākumpunkts		galapunkts	
	pienāk	atiet	pienāk	atiet	pienāk	atiet	pienāk	atiet	pienāk	atiet	pienāk	atiet
2	-	22:40 ¹	22:59 ¹	23:00 ¹	23:15 ¹							

¹ – tiešā virzienā caur Līginišķiem.

3. Reisu skaits kopā	<u>44</u>	4. Kopējais nobraukums	<u>245,2</u> km
3.1. Reisu skaits turpceļā	<u>22</u>	5. Vidējais tehniskais ātrums	<u>24-27</u> km/h
3.2. Reisu skaits atpakaļceļā	<u>22</u>	6. Satiksmes ātrums	<u>27-29</u> km/h

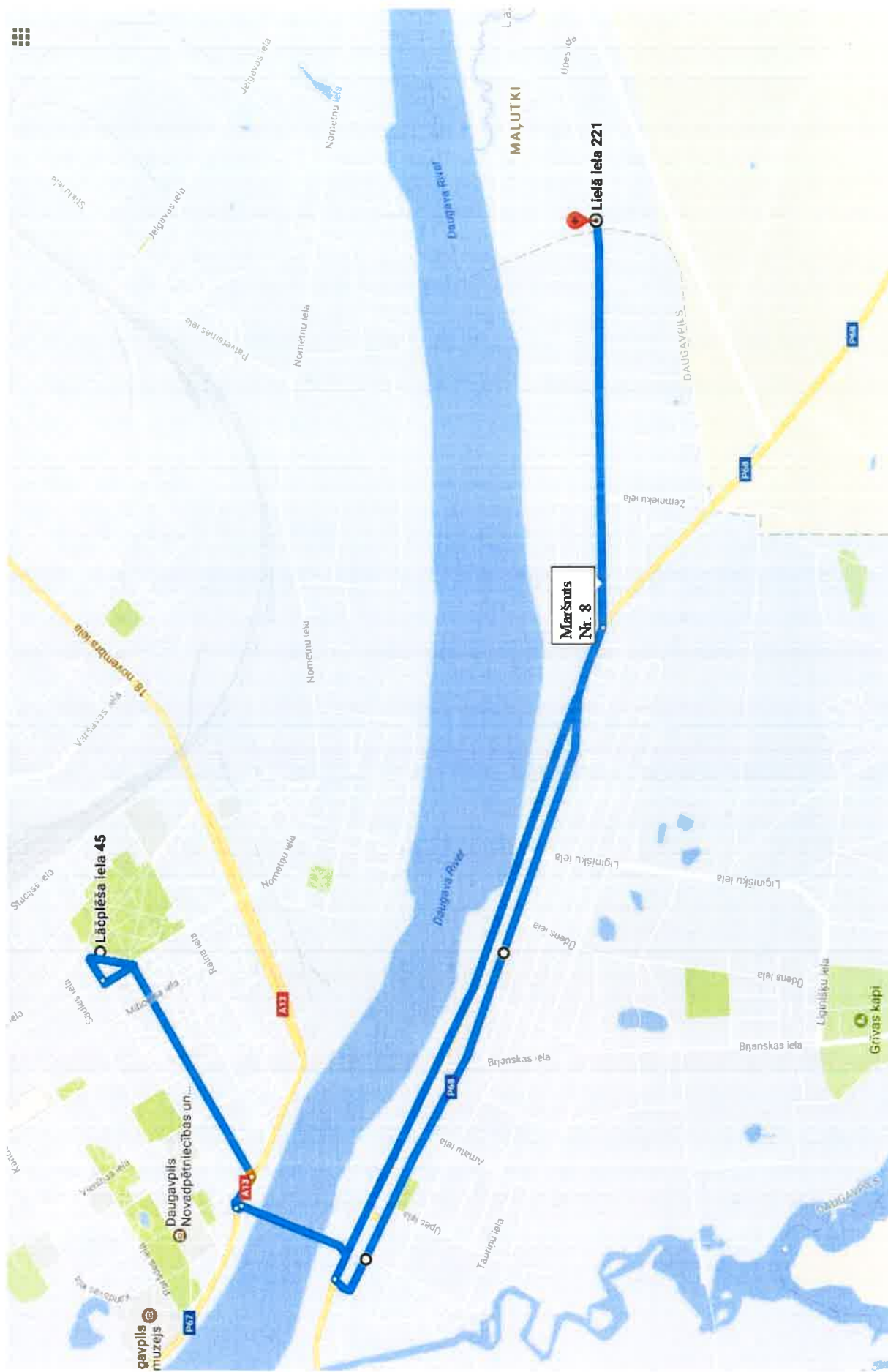
Pārvadātājs SIA Daugavpils satiksme

S. Blagoveščenskis
(vārds, uzvārds)

valdes loceklis
(amatpersonas amats)

paraksts

Daugavpils pilsētas nozīmes maršruta Nr.8 kustības shēma.



Daugavpils pilsētas nozīmes maršruta Nr.8 kustības shēma (tieša virzienā iebraukšana Līgiņiškos).



SIA „Daugavpils satiksme”
Daugavpils pilsētas nozīmes maršruta Nr. 9 apraksts

Maršruta Nr.	Maršruta nosaukums	Maršruta apraksts
9	Autoosta – Grīva (Ķiršu iela)	Autoosta – Lāčplēša iela – Cietokšņa iela (piet.: “Rīgas iela”) – Parādes iela – (<i>Vienības iela</i> – <i>Rīgas iela</i> – <i>Teātra iela</i>) – Ģimnāzijas iela – Imantas iela (piet.: “Daugavas iela”) – Daugavas iela – Vienības tilts – Lielā iela – Dostojevska iela (piet.: “6.pamatskola”) – Staru iela (piet.: “Staru iela”, “Oškalna iela”, “Ķiršu iela”, “Oškalna iela”, “Staru iela”) Dostojevska iela (piet.: “6.pamatskola”) – Lielā iela – Sēlijas iela (piet.: “Sēlijas iela”) – Lielā iela – Vienības tilts – Daugavas iela – Imantas iela (piet.: “Vienības iela”) – Cietokšņa iela (piet.: “Rīgas iela”) – Sakņu iela – Alejas iela – Autoosta

Kustības saraksts pilsētas nozīmes

maršrutā Nr. 9

Autoosta – Grīva (Ķiršu iela)

(maršruta sākumpunkta un galapunkta nosaukums)
no 2023.gada 01.marta

DARBA DIENĀS

1. Maršruta garums 7,6 km
2. Kustības saraksts

Braukšanas kārtas numurs	1.reiss		2.reiss		3. reiss		4.reiss		5. reiss		6.reiss	
	sākumpunkts		galapunkts		sākumpunkts		galapunkts		sākumpunkts		galapunkts	
	pienāk	atiet	pienāk	atiet	pienāk	atiet	pienāk	atiet	pienāk	atiet	pienāk	atiet
1	-	06:40	06:54	06:55	07:10	07:20	07:34	07:35	07:49	07:50	08:04	08:05
	7.reiss		8.reiss		9.reiss		10.reiss		11.reiss		12.reiss	
1	08:20	08:35	08:49	08:50	09:05	11:35	11:49	11:50	12:05	12:15	12:29	12:30
	13.reiss		14.reiss		15. reiss		16.reiss		17.reiss		18.reiss	
1	12:45	12:55	13:09	13:10	13:25	13:35	13:49	13:50	14:05	14:15	14:29	14:30
	19.reiss		20.reiss		21.reiss		22.reiss		23.reiss		24.reiss	
1	14:45	14:55	15:09	15:10	15:25	16:30	16:44	16:45	17:00	17:10	17:24	17:25
	25.reiss		26.reiss		27.reiss		28.reiss					
1	17:40	17:50	18:04	18:05	18:20	18:30	18:44	18:45	19:00			
Braukšanas kārtas numurs	29.reiss		30.reiss									
	sākumpunkts		galapunkts		sākumpunkts		galapunkts		sākumpunkts		galapunkts	
	pienāk	atiet	pienāk	atiet	pienāk	atiet	pienāk	atiet	pienāk	atiet	pienāk	atiet
2	-	10:35	10:49	10:50	11:05							

3.	Reisu skaits kopā	30	4.	Kopējais nobraukums	114,0	km
3.1.	Reisu skaits turpceļā	15	5.	Vidējais tehniskais ātrums	27-29	km/h
3.2.	Reisu skaits atpakaļceļā	15	6.	Satiksmes ātrums	35-39	km/h

Pārvadātājs **SIA Daugavpils satiksme**

S. Blagoveščenskis

(vārds, uzvārds)

valdes loceklis

(amatpersonas amats)

paraksts

Kustības saraksts pilsētas nozīmes

maršrutā Nr. 9

Autoosta – Grīva (Ķiršu iela)

(maršruta sākumpunkta un galapunkta nosaukums)
no 2023.gada 01.marta

BRĪVDIENAS

1. Maršruta garums 7,6 km

2. Kustības saraksts

Braukšanas kārtas numurs	1.reiss		2.reiss		3. reiss		4.reiss		5. reiss		6.reiss	
	sākumpunkts		galapunkts		sākumpunkts		galapunkts		sākumpunkts		galapunkts	
	pienāk	atiet	pienāk	atiet	pienāk	atiet	pienāk	atiet	pienāk	atiet	pienāk	atiet
1	-	07:20	07:34	07:35	07:50	07:50	08:04	08:05	08:20	08:35	08:49	08:50
	7.reiss		8.reiss		9.reiss		10.reiss		11.reiss		12.reiss	
1	09:05	10:40	10:54	10:55	11:10	11:40	11:54	11:55	12:10	12:15	12:29	12:30
	13.reiss		14.reiss		15. reiss		16.reiss		17.reiss		18.reiss	
1	12:45	12:55	13:09	13:10	13:25	13:35	13:49	13:50	14:05	14:15	14:29	14:30
	19.reiss		20.reiss		21.reiss		22.reiss		23.reiss		24.reiss	
1	14:45	14:55	15:09	15:10	15:25	16:30	16:44	16:45	17:00	17:10	17:24	17:25
1	17:40											

3.	Reisu skaits kopā	24	4.	Kopējais nobraukums	91,2	km
3.1.	Reisu skaits turpceļā	12	5.	Vidējais tehniskais ātrums	27-29	km/h
3.2.	Reisu skaits atpakaļceļā	12	6.	Satiksmes ātrums	35-39	km/h

Pārvadātājs **SIA Daugavpils satiksme**

S. Blagoveščenskis

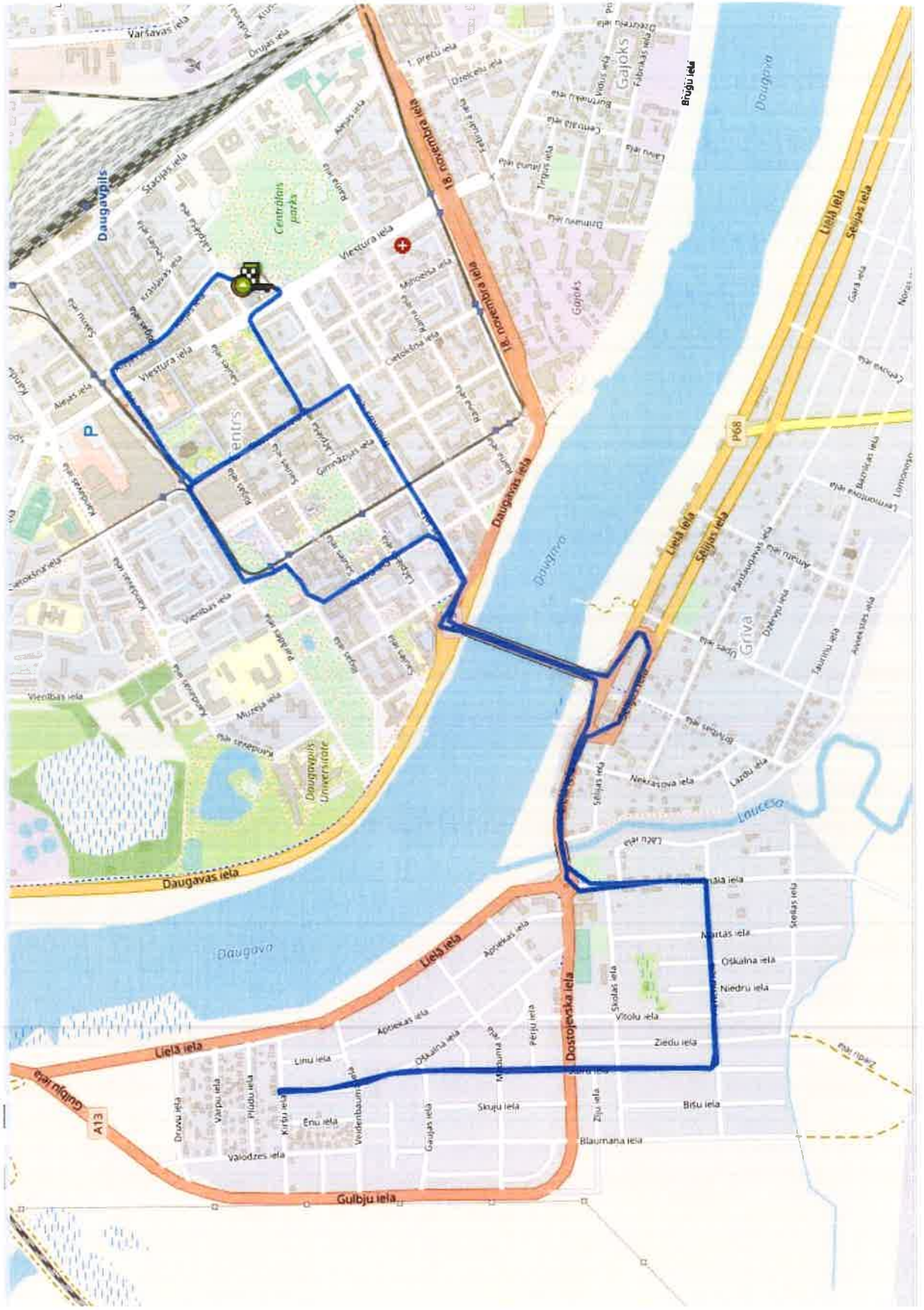
(vārds, uzvārds)

valdes loceklis

(amatpersonas amats)

paraksts

Daugavpils pilsētas nozīmes maršruta Nr. 9 kustības shēma.



Daugavpils pilsētas autobusu maršruta Nr.10 kustības apraksts

Maršruta Nr.	Maršruta nosaukums	Maršruta apraksts
10	Autoosta – Ruģeļi	<p>Autoosta – Imantas iela (piet.: „Daugavas iela”) – Daugavas iela – 18.novembra iela (piet.: „Siltumcentrāle Nr.1”, „Cietokšņa iela”, „Baznīcu kalns”, „Ventspils iela”) – Jelgavas iela (piet.: „Jelgavas iela”, Uzņēmums „DauTKom”, „Stiklu iela”, „Naftas bāze”, „Gāzes uzpildes stacija”) – Nometņu iela (piet.: „Nometņu iela”, „Apšu iela”, „Zaļā iela”, „Dārzkopju biedrība „Draudzība”, „Ruģeļi”, „Dārzkopju biedrība „Draudzība”, „Zaļā iela”, „Apšu iela”, „Nometņu iela”) – Jelgavas iela (piet.: „Gāzes uzpildes stacija”, „Naftas bāze”, „Stiklu iela”, Uzņēmums „DauTKom”, „Jelgavas iela”) – 18.novembra iela (piet.: „Ventspils iela”, „Baznīcu kalns”, „Viestura iela”) – Daugavas iela – Imantas iela (piet.: „Vienības iela”) – Autoosta</p>

Kustības saraksts pilsētas nozīmes

maršrutā Nr. 10

Autoosta – Ruģeļi

(maršruta sākumpunkta un galapunkta nosaukums)
no 2023. gada 20. maija

DARBA DIENĀS

1. Maršruta garums 16,0 km
17,1'

2. Kustības saraksts

Braukšanas kārta numurs	1. reiss		2. reiss		3. reiss		4. reiss		5. reiss		6. reiss	
	sākumpunkts		galapunkts		sākumpunkts		galapunkts		sākumpunkts		galapunkts	
	pienāk	atiet	pienāk	atiet	pienāk	atiet	pienāk	atiet	pienāk	atiet	pienāk	atiet
1		05:35	05:59	06:00	06:23	06:30	06:54	06:55	07:18	07:30	07:54	07:55
	7. reiss		8. reiss		9. reiss		10. reiss		11. reiss		12. reiss	
1	08:18	08:20	08:44	08:45	09:08	09:20 ¹	09:43 ¹	09:44 ¹	10:05 ¹	11:00 ¹	11:24 ¹	11:28 ¹
	13. reiss		14. reiss		15. reiss		16. reiss		17. reiss		18. reiss	
1	11:51 ¹	12:05 ¹	12:29 ¹	12:33 ¹	12:56 ¹	13:10 ¹	13:34 ¹	13:35 ¹	13:58 ¹	14:10 ¹	14:34 ¹	14:35 ¹
	19. reiss		20. reiss		21. reiss		22. reiss		23. reiss		24. reiss	
1	14:58 ¹	15:40 ¹	16:04 ¹	16:05 ¹	16:28 ¹	16:40 ¹	17:04 ¹	17:05 ¹	17:28 ¹	17:40 ¹	18:04 ¹	18:05 ¹
	25. reiss		26. reiss									
1	18:28 ¹	19:50 ¹	20:14 ¹	20:15 ¹	20:38 ¹							
	27. reiss		28. reiss		29. reiss		30. reiss		31. reiss		32. reiss	
	sākumpunkts		galapunkts		sākumpunkts		galapunkts		sākumpunkts		galapunkts	
	pienāk	atiet	pienāk	atiet	pienāk	atiet	pienāk	atiet	pienāk	atiet	pienāk	atiet
2		06:50	07:14	07:15	07:38	07:50	08:14	08:15	08:38	08:50	09:14	09:15
	33. reiss		34. reiss		35. reiss		36. reiss		37. reiss		38. reiss	
2	09:38	09:50 ¹	10:14 ¹	10:15 ¹	10:38 ¹	11:35 ¹	11:59 ¹	12:03 ¹	12:26 ¹	12:40 ¹	13:04 ¹	13:05 ¹
	39. reiss		40. reiss		41. reiss		42. reiss		43. reiss		44. reiss	
2	13:28 ¹	13:40 ¹	14:04 ¹	14:05 ¹	14:28 ¹	14:40 ¹	15:04 ¹	15:05 ¹	15:28 ¹	16:10 ¹	16:34 ¹	16:35 ¹
	45. reiss		46. reiss		47. reiss		48. reiss		49. reiss		50. reiss	
2	16:58 ¹	17:10 ¹	17:34 ¹	17:35 ¹	17:58 ¹	18:10 ¹	18:34 ¹	18:35 ¹	18:58 ¹	19:10 ¹	19:32 ¹	19:33 ¹
	51. reiss		52. reiss		53. reiss		54. reiss					
2	19:55 ¹	20:40 ¹	21:04 ¹	21:05 ¹	21:28 ¹	21:40	21:59	22:10	22:30			
	55. reiss		56. reiss									
	sākumpunkts		galapunkts		sākumpunkts		galapunkts		sākumpunkts		galapunkts	
	pienāk	atiet	pienāk	atiet	pienāk	atiet	pienāk	atiet	pienāk	atiet	pienāk	atiet
3		22:30	22:54	22:55	23:18							
	57. reiss		58. reiss									
	sākumpunkts		galapunkts		sākumpunkts		galapunkts		sākumpunkts		galapunkts	
	pienāk	atiet	pienāk	atiet	pienāk	atiet	pienāk	atiet	pienāk	atiet	pienāk	atiet
4		06:00	06:24	06:25	06:48							
	59. reiss		60. reiss									
	sākumpunkts		galapunkts		sākumpunkts		galapunkts		sākumpunkts		galapunkts	
	pienāk	atiet	pienāk	atiet	pienāk	atiet	pienāk	atiet	pienāk	atiet	pienāk	atiet
5		10:30 ¹	10:54 ¹	10:55 ¹	11:18 ¹							
	61. reiss		62. reiss									
	sākumpunkts		galapunkts		sākumpunkts		galapunkts		sākumpunkts		galapunkts	
	pienāk	atiet	pienāk	atiet	pienāk	atiet	pienāk	atiet	pienāk	atiet	pienāk	atiet
6		15:10 ¹	15:31 ¹	15:32 ¹	15:58 ¹							
	63. reiss		64. reiss									
	sākumpunkts		galapunkts		sākumpunkts		galapunkts		sākumpunkts		galapunkts	
	pienāk	atiet	pienāk	atiet	pienāk	atiet	pienāk	atiet	pienāk	atiet	pienāk	atiet
7		18:40 ¹	19:04 ¹	19:05 ¹	19:28 ¹							

1. – no 01.06. līdz 15.09. kursē līdz Ruģeļu ūdenskrātuvei;

3. Reisu skaits kopā	<u>64</u>	4. Kopējais nobraukums	536,2 (01.06-15.09) 512,0 (16.10-31.05) km
3.1. Reisu skaits turpceļā	<u>32</u>	5. Vidējais tehniskais ātrums	<u>24-27</u> km/h
3.2. Reisu skaits atpakaļceļā	<u>32</u>	6. Satiksmes ātrums	<u>24-27</u> km/h

Pārvadātājs SIA Daugavpils satiksme

S. Blagoveščenskis
(vārds, uzvārds)

valdes loceklis
(amatpersonas amats)

paraksts

Kustības saraksts pilsētas nozīmes

maršrutā Nr. 10

Autoosta – Ruģeļi

(maršruta sākumpunkta un galapunkta nosaukums)
no 2023. gada 20.maija

BRĪVDIENĀS

1. Maršruta garums 16,0 km
17,1¹

2. Kustības saraksts

Braukšanas kārta numurs	1. reiss		2. reiss		3. reiss		4. reiss		5. reiss		6. reiss	
	sākumpunkts		galapunkts		sākumpunkts		galapunkts		sākumpunkts		galapunkts	
	pienāk	atiet	pienāk	atiet	pienāk	atiet	pienāk	atiet	pienāk	atiet	pienāk	atiet
1		05:25	05:44	05:45	06:05	06:45	07:10	07:11	07:33	07:45	08:10	08:11
	7. reiss		8. reiss		9. reiss		10. reiss		11. reiss		12. reiss	
1	08:33	08:45	09:10	09:11	09:33	09:45 ¹	10:10 ¹	10:11 ¹	10:30 ¹	11:15 ¹	11:40 ¹	11:41 ¹
	13. reiss		14. reiss		15. reiss		16. reiss		17. reiss		18. reiss	
1	12:03 ¹	12:15 ¹	12:40 ¹	12:41 ¹	13:03 ¹	13:15 ¹	13:40 ¹	13:41 ¹	14:03 ¹	14:15 ¹	14:40 ¹	14:41 ¹
	19. reiss		20. reiss		21. reiss		22. reiss		23. reiss		24. reiss	
1	15:03 ¹	15:45 ¹	16:10 ¹	16:11 ¹	16:33 ¹	16:45 ¹	17:10 ¹	17:11 ¹	17:33 ¹	17:45 ¹	18:10 ¹	18:11 ¹
	25. reiss		26. reiss									
1	18:33 ¹	18:45 ¹	19:10 ¹	19:11 ¹	19:33 ¹							
Braukšanas kārta numurs	27. reiss		28. reiss		29. reiss		30. reiss		31. reiss		32. reiss	
	sākumpunkts		galapunkts		sākumpunkts		galapunkts		sākumpunkts		galapunkts	
	pienāk	atiet	pienāk	atiet	pienāk	atiet	pienāk	atiet	pienāk	atiet	pienāk	atiet
2		06:15	06:40	06:41	07:03	07:15	07:40	07:41	08:03	08:15	08:40	08:41
	33. reiss		34. reiss		35. reiss		36. reiss		37. reiss		38. reiss	
2	09:03	09:15	09:40	09:41	10:00	10:45 ¹	11:10 ¹	11:11 ¹	11:33 ¹	11:45 ¹	12:11 ¹	12:11 ¹
	39. reiss		40. reiss		41. reiss		42. reiss		43. reiss		44. reiss	
2	12:33 ¹	12:45 ¹	13:10 ¹	13:11 ¹	13:33 ¹	13:45 ¹	14:10 ¹	14:11 ¹	14:33 ¹	14:45 ¹	15:10 ¹	15:11 ¹
	45. reiss		46. reiss		47. reiss		48. reiss		49. reiss		50. reiss	
2	15:33 ¹	16:15 ¹	16:40 ¹	16:41 ¹	17:03 ¹	17:15 ¹	17:40 ¹	17:41 ¹	18:03 ¹	18:15 ¹	18:40 ¹	18:41 ¹
	51. reiss		52. reiss		53. reiss		54. reiss					
2	19:03 ¹	19:15 ¹	19:40 ¹	19:41 ¹	20:03 ¹	20:15 ¹	20:40 ¹	20:41 ¹	21:03 ¹			
Braukšanas kārta numurs	55. reiss		56. reiss									
	sākumpunkts		galapunkts		sākumpunkts		galapunkts		sākumpunkts		galapunkts	
	pienāk	atiet	pienāk	atiet	pienāk	atiet	pienāk	atiet	pienāk	atiet	pienāk	atiet
3		22:15	22:40	22:41	23:03							
Braukšanas kārta numurs	57. reiss		58. reiss									
	sākumpunkts		galapunkts		sākumpunkts		galapunkts		sākumpunkts		galapunkts	
	pienāk	atiet	pienāk	atiet	pienāk	atiet	pienāk	atiet	pienāk	atiet	pienāk	atiet
4		15:10 ¹	15:31 ¹	15:32 ¹	15:58 ¹							
Braukšanas kārta numurs	59. reiss		60. reiss									
	sākumpunkts		galapunkts		sākumpunkts		galapunkts		sākumpunkts		galapunkts	
	pienāk	atiet	pienāk	atiet	pienāk	atiet	pienāk	atiet	pienāk	atiet	pienāk	atiet
5		21:15 ¹	21:40 ¹	21:41 ¹	22:03 ¹							

¹- no 01.06. līdz 15.09. kursē līdz Ruģeļu ūdenskrātuvei;

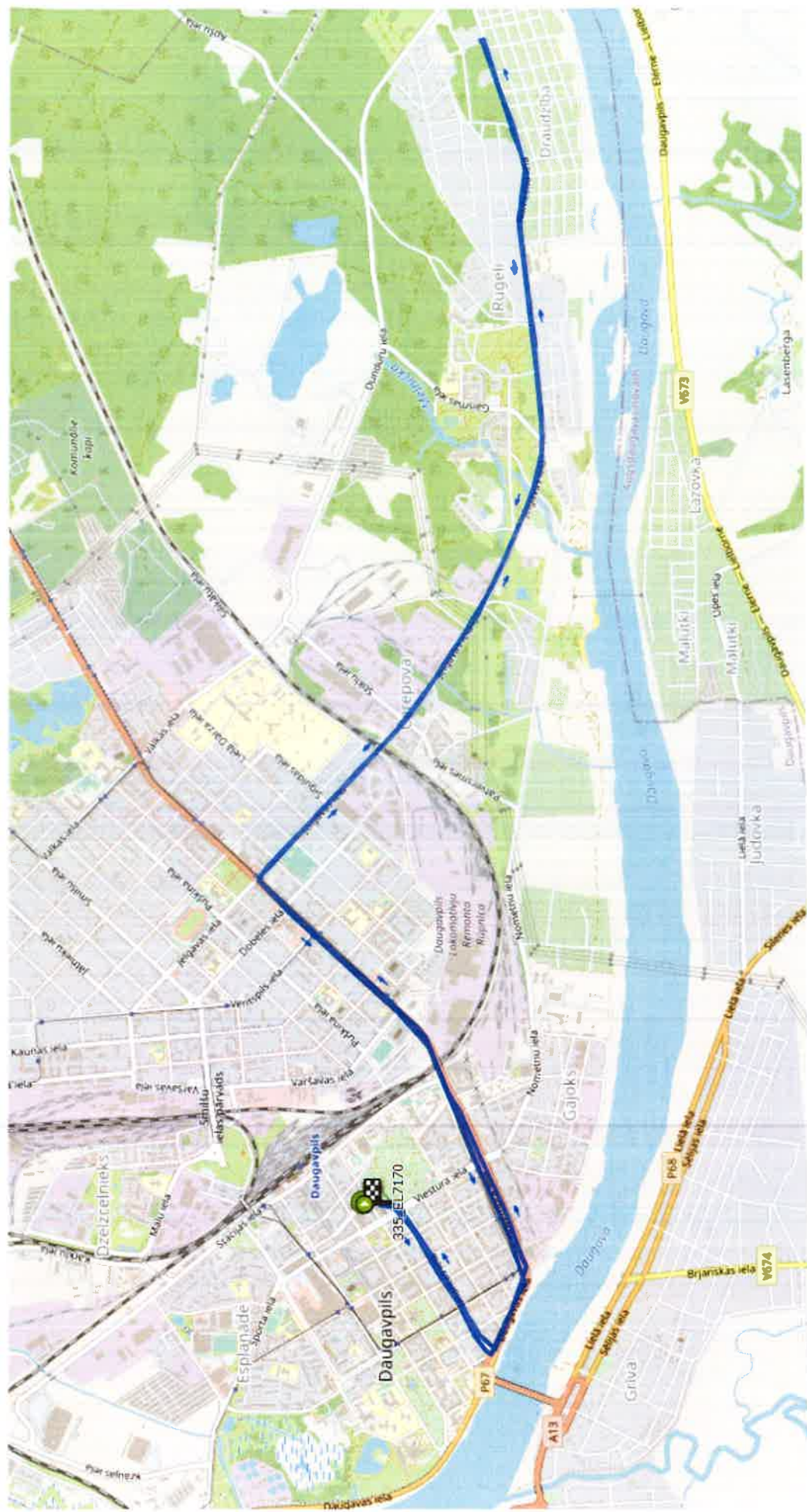
3. Reisu skaits kopā	<u>60</u>	4. Kopējais nobraukums	503,1 (01.06-15.09) km
3.1. Reisu skaits turpceļā	<u>30</u>	5. Vidējais tehniskais ātrums	480,0 (16.10-31.05) km/h
3.2. Reisu skaits atpakaļceļā	<u>30</u>	6. Satiksmes ātrums	<u>24-27 km/h</u>

Pārvadātājs SIA Daugavpils satiksme

S. Blagoveščenskis
(vārds, uzvārds)

valdes loceklis
(amatpersonas amats)

Daugavpils pilsētas nozīmes maršruta Nr. 10 kustības shēma.



SIA „Daugavpils satiksmē”
Daugavpils pilsētas nozīmes maršruta Nr. 10A apraksts

Maršruta Nr.	Maršruta nosaukums	Maršruta apraksts
10A	Autoosta – Nometņu iela – Ruģeļu bērnudārzs	<p>Autoosta – Lāčplēša iela – Cietokšņa iela – Imantas iela (piet.: „Daugavas iela”) – Daugavas iela – 18.novembra iela (piet.: „Siltumcentrāle Nr.1”, „Cietokšņa iela”) – Nometņu iela (piet.: „Ūdensvada iela”, „Lauki”) – Patversmes iela (piet.: „Patversmes iela”) – Jelgavas iela (piet.: „Naftas bāze”, „Gāzes uzpildes stacija”, „Nometņu iela”) – <i>Gaismas iela</i> (piet.: „<i>Gaismas iela</i>”, „<i>Bērnudārzs</i>”) – <i>Nometņu iela</i> (piet.: „<i>Apšu iela</i>”) – <i>Jelgavas iela</i>, (piet.: „Nometņu iela”, „Gāzes uzpildes stacija”, „Naftas bāze”) (<i>“Stiklu iela”, “Uzņēmums “DautKom”, “Jelgavas iela”, “18.novembra iela”</i> (piet.: “<i>Ventspils iela</i>”, “<i>Baznīcu kalns</i>”, “<i>Viestura iela</i>”) – <i>Viestura iela</i> – <i>Lāčplēša iela</i> – <i>Stacijas iela</i> (piet.: “<i>Dzelzceļu stacija</i>”) – Patversmes iela (piet.: „Patversmes iela”) – Nometņu iela (piet.: „Ūdensvada iela”, „Lauki”) – Viestura iela (piet.: „Viestura iela”, „Autoosta”, „Sakņu iela”).</p>

Kustības saraksts pilsētas nozīmes

maršrutā Nr. 10A

Autoosta – Ruģeļi (Bērnudārzs)

(maršruta sākumpunkta un galapunkta nosaukums)
no 2019. gada 01. oktobrī

DARBA DIENĀS

1. Maršruta garums 12,8; km
13,7¹
2. Kustības saraksts

Braukšanas kārtas numurs	1. reiss		2. reiss		3. reiss		4. reiss		5. reiss		6. reiss	
	sākumpunkts		galapunkts		sākumpunkts		galapunkts		sākumpunkts		galapunkts	
	pienāk	atiet	pienāk	atiet	pienāk	atiet	pienāk	atiet	pienāk	atiet	pienāk	atiet
1	-	08:30	08:45	08:48	09:05	09:10	09:25	09:28	09:45	10:02 ¹	10:20 ¹	10:21 ¹
	7. reiss		8. reiss		9. reiss		10. reiss		11. reiss		12. reiss	
1	10:38 ¹	10:41	10:56	10:57	11:14	11:57 ¹	12:15 ¹	12:16 ¹	12:33 ¹	12:36	12:51	12:54
	13. reiss		14. reiss		15. reiss		16. reiss		17. reiss		18. reiss	
1	13:11	13:27 ¹	13:45 ¹	13:46 ¹	14:03 ¹	14:06	14:21	14:22	14:39	14:42	14:57	15:00
	19. reiss		20. reiss		21. reiss		22. reiss		23. reiss		24. reiss	
1	15:17	15:25	15:40	15:43	16:00	16:27 ¹	16:45 ¹	16:46 ¹	17:03 ¹	17:06	17:21	17:24
	25. reiss		26. reiss									
1	17:41											
2		18:42 ¹	19:00 ¹	19:03 ¹	19:20 ¹							

¹ – reiss no Sakņu ielas

3. Reisu skaits kopā	26	4. Kopējais nobraukums	170,9	km
3.1. Reisu skaits turpceļā	13	5. Vidējais tehniskais ātrums	24-27	km/h
3.2. Reisu skaits atpakaļceļā	13	6. Satiksmes ātrums	25-28	km/h

Pārvadātājs SIA Daugavpils satiksme

S. Blagoveščenskis
(vārds, uzvārds)

valdes loceklis
(amatpersonas amats)

paraksts

Kustības saraksts pilsētas nozīmes

maršrutā Nr. 10A

Autoosta – Ruģeļi (3.Ruģeļu sākumskola)

(maršruta sākumpunkta un galapunkta nosaukums)
no 2023. gada 01.maija

DARBA DIENĀS

1. Maršruta garums 12,8; km
13,7¹;
13,2²;
11,2³;

2. Kustības saraksts

Braukšanas kārtas numurs	1. reiss		2. reiss		3. reiss		4. reiss		5. reiss		6. reiss	
	sākumpunkts		galapunkts		sākumpunkts		galapunkts		sākumpunkts		galapunkts	
	pienāk	atiet	pienāk	atiet	pienāk	atiet	pienāk	atiet	pienāk	atiet	pienāk	atiet
1		06:35	06:50	06:53	07:10	07:15 ³	07:28 ³	07:37 ³	07:50 ³	07:55 ³	08:08 ³	08:10 ³
	7. reiss		8. reiss		9. reiss		10. reiss		11. reiss		12. reiss	
1	08:30 ³	08:35 ³	08:48 ³	08:57 ³	09:10 ³	09:15	09:30	09:33	09:50	10:00	10:15	10:16
	13. reiss		14. reiss		15. reiss		16. reiss		17. reiss		18. reiss	
1	10:32	11:27 ¹	11:45 ¹	11:48 ¹	12:06 ¹	12:10	12:25	12:28	12:45	12:50	13:05	13:06
	19. reiss		20. reiss		21. reiss		22. reiss		23. reiss		24. reiss	
1	13:23	13:30	13:45	13:46	14:02	14:05	14:25	14:28	14:45	14:50	15:05	15:06
	25. reiss		26. reiss		27. reiss		28. reiss		29. reiss		30. reiss	
1	15:22	15:42 ¹	16:00 ¹	16:03 ¹	16:20 ¹	16:25	16:40	16:43	17:00	17:05	17:20	17:23
	31. reiss		32. reiss		33. reiss		34. reiss		35. reiss		36. reiss	
1	17:40	17:45	18:00	18:03	18:20	18:25	18:40	18:43	19:00	19:05	19:20	19:23
	37. reiss		38. reiss		39. reiss		40. reiss					
1	19:40	20:17 ¹	20:35 ¹	20:38 ¹	20:55 ¹	21:05	21:20	21:23	21:40			
Braukšanas kārtas numurs	41. reiss		42. reiss									
	sākumpunkts		galapunkts		sākumpunkts		galapunkts		sākumpunkts		galapunkts	
	pienāk	atiet	pienāk	atiet	pienāk	atiet	pienāk	atiet	pienāk	atiet	pienāk	atiet
2		05:25 ²	05:41 ²	05:41 ²	06:00 ²							

¹ – reiss no Sakņu ielas

² – atpakaļ virzienā līdz Dzelzceļu Stacijas

³ – reiss līdz/no pieturas Nometņu iela

3. Reisu skaits kopā	42	4. Kopējais nobraukums	267,1	km
3.1. Reisu skaits turpceļā	21	5. Vidējais tehniskais ātrums	24-27	km/h
3.2. Reisu skaits atpakaļceļā	21	6. Satiksmes ātrums	25-28	km/h

Pārvadātājs SIA Daugavpils satiksme

S. Blagoveščenskis
(vārds, uzvārds)

valdes loceklis
(amatpersonas amats)

paraksts

Daugavpils pilsētas nozīmes maršruta Nr. 10A kustības shēma. (bez iebraukšanas Ruģeļu apkaimē)



SIA „Daugavpils satiksmē”

Daugavpils pilsētas nozīmes maršruta Nr. 11 apraksts

Maršruta Nr.	Maršruta nosaukums	Maršruta apraksts
11	Jaunā Forštate – Smilšu iela – Reģionālā slimnīca	<p>Aveņu iela (piet.: „Aveņu iela”, „Universālveikals”) – Arendoles iela (piet.: „Arendoles iela”) – Vidzemes iela (piet.: „Vidzemes iela”) – Latgales iela – Višķu iela – A.Pumpura iela (piet.: „Ziemeļu iela”, „Aglonas iela”, „Valmieras iela”) – Valmieras iela – Kauņas iela – Smilšu iela (piet.: „Kauņas iela”, „Grodņas iela”, „Tukuma iela”, „Kultūras un sporta pils”) – Jātnieku iela (piet.: „Jātnieku iela”, „Zejņiska iela”, „Ciolkovska iela”) – Vaiņodes iela (piet.: „Stropu pamatskola”) – Dzintaru iela – Vasarnīcu iela – Veselības iela (piet.: „Reģionālā slimnīca”, „Čiekuru iela (dzelzce. slimnīca)”) – 18.noverbra (piet. „Čiekuru iela”) – Vasarnīcu iela (piet.: „Vasarnīcu iela”) - Dzintaru iela – Vaiņodes iela (piet.: „Stropu pamatskola”) – Jātnieku iela (piet.: „Ciolkovska iela”, „Zejņiska iela”, „Jātnieku iela”) – Smilšu iela (piet.: „Kultūras un sporta pils”, „Tukuma iela”, „Grodņas iela”, „Kauņas iela”) – Kauņas iela – Valmieras iela – A.Pumpura iela (piet.: „Valmieras iela”, „Aglonas iela”, „Ziemeļu iela”) – Višķu iela – Latgales iela – Vidzemes iela (piet.: „Vidzemes iela”) – Aveņu iela – Zeltkalna iela (piet.: „Zeltkalna iela”) – Piekraustes iela (piet.: „Piekraustes iela 2”, „Raipoles iela”, „Tartu iela”) – Rēzeknes iela (piet.: „Rēzeknes iela”) – Aveņu iela (piet.: „Aveņu iela”).</p>

Kustības saraksts pilsētas nozīmes

maršrutā Nr. 11

Jaunā Forštate – Reģionālā slimnīca

(maršruta sākumpunkta un galapunkta nosaukums)
no 2022. gada 01. aprīļa

KATRU DIENU

1. Maršruta garums 23,6; km
30,4¹;
30,1²;
36,3³;
29,2⁴;
29,5⁵
36,0⁶

2. Kustības saraksts

Braukšanas kārtas numurs	1. reiss		2. reiss		7. reiss		8. reiss		9. reiss		10. reiss	
	sākumpunkts		galapunkts		sākumpunkts		galapunkts		sākumpunkts		galapunkts	
	pienāk	atiet	pienāk	atiet	pienāk	atiet	pienāk	atiet	pienāk	atiet	pienāk	atiet
1		07:45 ³	08:25 ³	08:25 ³	09:10 ³	14:25 ¹	15:05 ¹	15:05 ¹	15:35 ¹	15:40 ⁵	16:05 ⁵	16:05 ⁵
	sākumpunkts		galapunkts		sākumpunkts		galapunkts		sākumpunkts		galapunkts	
	pienāk	atiet	pienāk	atiet	pienāk	atiet	pienāk	atiet	pienāk	atiet	pienāk	atiet
1	16:55 ⁵											
Braukšanas kārtas numurs	3. reiss		4. reiss		5. reiss		6. reiss					
	sākumpunkts		galapunkts		sākumpunkts		galapunkts		sākumpunkts		galapunkts	
	pienāk	atiet	pienāk	atiet	pienāk	atiet	pienāk	atiet	pienāk	atiet	pienāk	atiet
2		10:10 ²	10:50 ²	10:50 ²	11:20 ²	11:25 ⁴	11:50 ⁴	11:50 ⁴	12:40 ⁴			
Braukšanas kārtas numurs	11. reiss		12. reiss		13. reiss		14. reiss		15. reiss		16. reiss	
	sākumpunkts		galapunkts		sākumpunkts		galapunkts		sākumpunkts		galapunkts	
	pienāk	atiet	pienāk	atiet	pienāk	atiet	pienāk	atiet	pienāk	atiet	pienāk	atiet
3		17:30 ¹	18:10 ¹	18:10 ¹	18:40 ¹	18:45	19:10	19:10	19:40	19:45 ⁵	20:10 ⁵	20:10 ⁵
	galapunkts		sākumpunkts		galapunkts		sākumpunkts		galapunkts			
	pienāk	atiet	pienāk	atiet	pienāk	atiet	pienāk	atiet	pienāk	atiet		
3	21:00 ⁵											
Braukšanas kārtas numurs	17. reiss		18. reiss									
	sākumpunkts		galapunkts		sākumpunkts		galapunkts		sākumpunkts		galapunkts	
	pienāk	atiet	pienāk	atiet	pienāk	atiet	pienāk	atiet	pienāk	atiet	pienāk	atiet
4		09:10 ⁶	09:50 ⁶	09:50 ⁶	10:40 ⁶							
Braukšanas kārtas numurs	19. reiss		20. reiss									
	sākumpunkts		galapunkts		sākumpunkts		galapunkts		sākumpunkts		galapunkts	
	pienāk	atiet	pienāk	atiet	pienāk	atiet	pienāk	atiet	pienāk	atiet	pienāk	atiet
5		16:30 ³	17:10 ³	17:10 ³	18:00 ³							

- | | | | | |
|-------------------------------|-----------|-------------------------------|--------------|------|
| 3. Reisu skaits kopā | <u>20</u> | 4. Kopējais nobraukums | <u>311,3</u> | km |
| 3.1. Reisu skaits turpceļā | <u>10</u> | 5. Vidējais tehniskais ātrums | <u>24-27</u> | km/h |
| 3.2. Reisu skaits atpakaļceļā | <u>10</u> | 6. Satiksmes ātrums | <u>24-27</u> | km/h |

Pārvadātājs SIA Daugavpils satiksme

S. Blagoveščenskis
(vārds, uzvārds un amats)

valdes loceklis
(amatpersonas amats)

paraksts

Daugavpils pilsētas nozīmes maršruta Nr. 11 kustības shēma.



Daugavpils pilsētas nozīmes maršruta Nr. 12 apraksts

Maršruta Nr.	Maršruta nosaukums	Maršruta apraksts
12	Autoosta – Križi	<p>Lāčplēša iela (piet.: „Autoosta”) – Vienības iela – Imantas iela (piet.: „Daugavas iela”) – Daugavas iela – 18.novembra iela (piet.: „Siltumcentrāle Nr.1”) – „Cietokšņa iela”, „Baznīcu kalns”, „Ventspils iela”, „Jelgavas iela”, „Valkas iela”, „4.līnija”, „Komunālie kapi”, „Čiekuru iela”, „Mēness iela”, „Pansionāts”, „Vecstropi”, „Ceļinieku ciemats”) – Viršu iela (piet.: „Mežniecība”, „Gaisma”, „Daugavpils dzimnavnieks”, „Vasarnīcas”, „Križi” – „Križi”, „Vasarnīcas”, „Daugavpils dzimnavnieks”, „Gaisma”, „Mežniecība”), 18.novembra iela (piet.: „Ceļinieku ciemats”, „Vecstropi”, „Pansionāts”, „Mēness iela”, „4.līnija”, „Valkas iela”, „Jelgavas iela”, „Ventspils iela”, „Baznīcu kalns”, „Viestura iela”) Daugavas iela – Imantas iela (piet.: „Vienības iela”, „Autoosta”) – <i>Lāčplēša iela – Stacijas iela (piet.: „Dzelzceļa stacija”) – Kandavas iela – Stacijas iela – Lāčplēša iela (piet.: „Autoosta”)</i>.</p>

Kustības saraksts pilsētas nozīmes

maršrutā Nr. 12

Autoosta – Križi

(maršruta sākumpunkta un galapunkta nosaukums)
no 2024. gada _____

DARBA DIENĀS

1. Maršruta garums 27,5 km
 30,0¹
 13,7²
 13,8³

2. Kustības saraksts

Braukšanas kārtas numurs	1. reiss		2. reiss		3. reiss		4. reiss		5. reiss			
	sākumpunkts		galapunkts		sākumpunkts		galapunkts		sākumpunkts		galapunkts	
	pienāk	atiet	pienāk	atiet	pienāk	atiet	pienāk	atiet	pienāk	atiet	pienāk	atiet
1		05:00 ¹	05:30 ¹	05:32 ¹	06:13 ¹	06:35	07:11	07:15	07:45	09:15 ²	09:51 ²	-
	6. reiss				7. reiss		8. reiss		9. reiss			
1	-	-	-	11:55 ³	12:25 ³	12:35	13:11	13:15	13:45	-	-	14:35 ³
	10. reiss		11. reiss		12. reiss		13. reiss		14. reiss			
1	15:05 ³	15:55	16:31	16:35	17:05	17:15	17:51	17:55	18:25	18:35 ²	19:11 ²	-
	15. reiss		16. reiss		17. reiss		18. reiss					
1	-	20:40	21:16	21:20	21:51	22:20	22:49	22:50	23:20			
	19. reiss				20. reiss				21. reiss		22. reiss	
2		06:00 ²	06:31 ²	-	-	-	-	09:15 ³	09:45 ³	10:35	11:11	11:15
	23. reiss				24. reiss		25. reiss		26. reiss		27. reiss	
2	11:45	11:55 ²	12:31 ²	-	-	13:15	13:51	13:55	14:25	16:35	17:11	17:15
	28. reiss				29. reiss				30. reiss		31. reiss	
2	17:45	-	-	18:35 ³	19:05 ³	-	-	20:35 ³	21:05 ³	21:15	21:51	22:04
2	22:34											
	32. reiss											
3		06:30 ²	07:07 ²	-	-							
	33. reiss		34. reiss									
4		09:55 [*]	10:31 [*]	10:35 [*]	11:05 [*]							
	34.1. reiss											
4		-	-	10:40 [#]	11:10 [#]							
	35. reiss											
5		14:35 ²	15:07 ²	-	-							
	36. reiss		37. reiss									
6		06:40 ^{**}	07:15 ^{**}	07:18 ^{**}	07:50 ^{**}							

¹ – atpakaļ virzienā iebraukums pie dzc. stacijā.

² – reiss Autoosta - Križi.

³ – reiss Križi - Autoosta.

* – kursē no 01.11. līdz 30.04.

– kursē no 01.05. līdz 31.10.

** – skolēnu brīvlaikā nekursē.

3. Reisu skaits
kopā

37

4. Kopējais
nobraukums

511,2 (no 01.11 līdz 30.04)

497,5 (no 01.05. līdz 31.05 un
no 01.09 līdz 31.10)

470,0 (no 01.06 līdz 31.08) km

3.1. Reisu skaits
turpceļā

19

5. Vidējais tehniskais
ātrums

26 - 30

km/h

3.2. Reisu skaits
atpakaļceļā

18

6. Satiksmes
ātrums

23 - 26

km/h

Pārvadātājs

SIA Daugavpils satiksme

S. Blagoveščenskis

(vārds, uzvārds)

valdes loceklis

(amats)

paraksts

Kustības saraksts pilsētas nozīmes

maršrutā Nr. 12

Autoosta – Križi

(maršruta sākumpunkta un galapunkta nosaukums)
no 2024. gada _____

BRĪVDIENĀS

1. Maršruta garums 27,5 km
30,0¹
13,7²
13,8³

2. Kustības saraksts

Braukšanas kārtas numurs	1. reiss		2. reiss		3. reiss		4. reiss		5. reiss			
	sākumpunkts		galapunkts		sākumpunkts		galapunkts		sākumpunkts		galapunkts	
	pienāk	atiet	pienāk	atiet	pienāk	atiet	pienāk	atiet	pienāk	atiet	pienāk	atiet
1		05:00 ¹	05:30 ¹	05:32 ¹	06:13 ¹	06:35	07:11	07:15	07:45	09:15 ²	09:51 ²	-
	6. reiss				7. reiss		8. reiss		9. reiss		10. reiss	
1	-	-	-	11:55 ³	12:25 ³	12:35	13:11	13:15	13:45	13:55	14:31	14:35
	11. reiss		12. reiss		13. reiss		14. reiss		15. reiss			
1	15:05	15:55	16:31	16:35	17:05	17:15	17:51	17:55	18:25	18:35 ²	19:11 ²	-
	16. reiss		17. reiss		18. reiss		19. reiss					
1	-	20:40	21:16	21:20	21:51	22:20	22:49	22:50	23:20			
	20. reiss				21. reiss				22. reiss		23. reiss	
2		06:00 ²	06:31 ²	-	-	-	-	09:15 ³	09:45 ³	10:35	11:11	11:15
	24. reiss				25. reiss		26. reiss		27. reiss			
2	11:45	11:55 ²	12:31 ²	-	-	13:15	13:51	13:55	14:25	15:15 ²	15:51 ²	-
	28. reiss		29. reiss		30. reiss				31. reiss			
2	-	16:35	17:11	17:15	17:45	-	-	18:35 ³	19:05 ³	-	-	20:35 ³
	32. reiss		33. reiss									
2	21:05 ³	21:15	21:51	22:04	22:34							
	34. reiss		35. reiss									
3		09:55*	10:31*	10:35*	11:05*							
	35.1. reiss											
3		-	-	10:40 ^{3#}	11:10 ^{3#}							
	36. reiss		37. reiss									
4		14:35	15:11	15:15	15:43							

¹ – atpakaļ virzienā iebraukums pie dzc. stacijā.

² – reiss Autoosta - Križi.

³ – reiss Križi - Autoosta.

* – kursē no 01.11. līdz 30.04.

– kursē no 01.05. līdz 31.10.

3. Reisu skaits kopā <u>37</u>	4. Kopējais nobraukums <u>511,2</u> (no 01.11 līdz 30.04)
3.1. Reisu skaits turpceļā <u>19</u>	497,5 (no 01.05. līdz 31.10) km
3.2. Reisu skaits atpakaļceļā <u>18</u>	5. Vidējais tehniskais ātrums <u>26 - 30</u> km/h
	6. Satiksmes ātrums <u>23 - 26</u> km/h

Pārvadātājs SIA Daugavpils satiksme

S. Blagoveščenskis

(vārds, uzvārds)

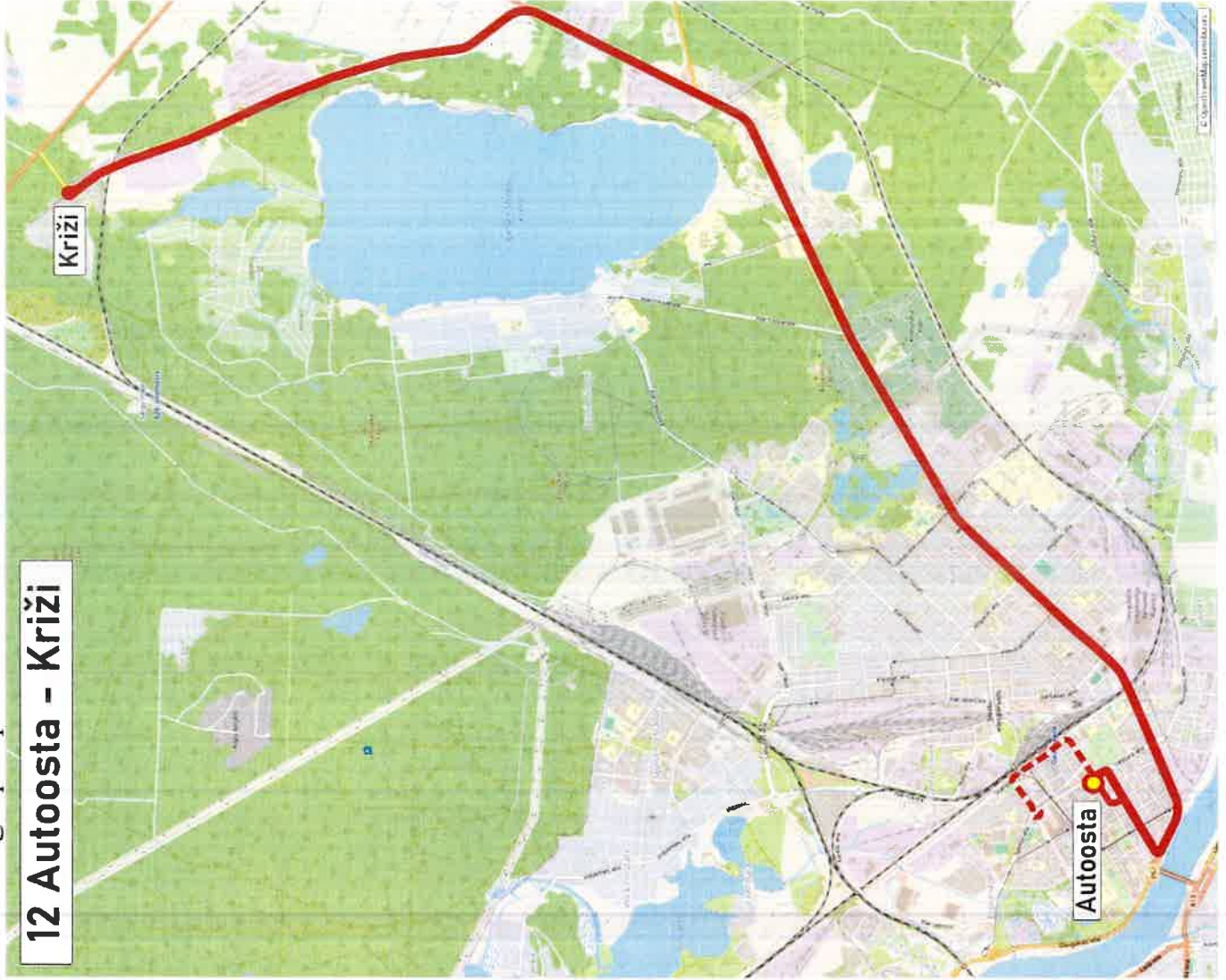
valdes loceklis

(amats)

paraksts

Daugavpils pilsētas nozīmes maršruta Nr. 12 kustības shēma.

12 Autoosta - Križi



Daugavpils pilsētas nozīmes maršruta Nr. 12A apraksts

Maršruta Nr.	Maršruta nosaukums	Maršruta apraksts
12A	Autoosta – Reģionāla slimnīca – Križi	<p>Lāčplēša iela (piet.: „Autoosta”) – Vienības iela – Imantas iela (piet.: „Daugavas iela”) – Daugavas iela – 18.novembra iela (piet.: „Siltumcentrāle Nr.1”, „Cietokšņa iela”, „Baznīcu kalns”, „Ventspils iela”, „Jelgavas iela”, „Valkas iela”, „4.līnija”, „Komunālie kapi”) – Vasarnīcu iela (piet.: „Vasarnīcu iela”) – Veselības iela (piet.: „Reģionālā slimnīca”, „Čiekuru iela”) – 18.novembra iela (piet.: „Mēness iela”, „Pansionāts”, „Vecstropi”, „Ceļinieku ciemats”) – Viršu iela (piet.: „Mežniecība”, „Gaisma”, „Daugavpils dzimnavnieks”, „Vasarnīcas”, „Križi” – „Križi”, „Vasarnīcas”, „Daugavpils dzimnavnieks”, „Gaisma”, „Mežniecība”), 18.novembra iela (piet.: „Ceļinieku ciemats”, „Vecstropi”, „Pansionāts”, „Mēness iela”, – Veselības iela (piet. „Čiekuru iela (Dzc. slimnīca)”, „Reģionālā slimnīca”) – Vasarnīcu iela – 18.novembra iela (piet.: „Ceļinieku ciemats”, „Vecstropi”, „Pansionāts”, „Mēness iela”, „4.līnija”, „Valkas iela”, „Jelgavas iela”, „Ventspils iela”, „Baznīcu kalns”, „Viestura iela”) Daugavas iela – Imantas iela (piet.: „Vienības iela”, „Autoosta”).</p>

Kustības saraksts pilsētas nozīmes

maršrutā Nr. 12A

Autoosta – Križi

(maršruta sākumpunkta un galapunkta nosaukums)
no 2024. gada .

BRĪVDIENĀS

1. Maršruta garums 30,3 km
 15,1¹
 15,2²

2. Kustības saraksts

Braukšanas kārtas numurs	1. reiss		2. reiss		3. reiss				4. reiss			
	sākumpunkts		galapunkts		sākumpunkts		galapunkts		sākumpunkts		galapunkts	
	pienāk	atiet	pienāk	atiet	pienāk	atiet	pienāk	atiet	pienāk	atiet	pienāk	atiet
1		07:55	08:33	08:35	09:10	-	-	09:55 ²	10:30 ²	11:15 ¹	11:53 ¹	-
5. reiss												
1	-	-	-	19:12 ²	19:49 ²							
6. reiss												
2		-	-	06:35 ²	07:10 ²	07:15	7:53	07:55	08:30	08:35 ¹	09:13 ¹	-
10. reiss												
2	-	-	-	12:35 ²	13:10 ²	-	-	15:55 ²	16:34 ²	17:55 ¹	18:33 ¹	-
13. reiss												
2	-	19:55 ¹	20:33 ¹	-	-							
14. reiss												
3		19:15*	19:53*	19:55*	20:32*							
14.1. reiss												
3		19:15 ^{1#}	19:53 ^{1#}	-	-							

¹ – reiss Autoosta - Križi.

² – reiss Križi - Autoosta.

* – kursē no 01.11. līdz 30.04.

– kursē no 01.05. līdz 31.10.

3. Reisu skaits kopā	<u>15</u>	4. Kopējais nobraukums	227,3 (no 01.11 līdz 30.04) 212,1 (no 01.05 līdz 31.10) km
3.1. Reisu skaits turpceļā	<u>7</u>	5. Vidējais tehniskais ātrums	<u>26 - 30</u> km/h
3.2. Reisu skaits atpakaļceļā	<u>8</u>	6. Satiksmes ātrums	<u>23 - 26</u> km/h

Pārvadātājs SIA Daugavpils satiksme

S. Blagoveščenskis

(vārds, uzvārds)

valdes loceklis

(amats)

paraksts

Kustības saraksts pilsētas nozīmes

maršrutā Nr. 12A

Autoosta – Križi

(maršruta sākumpunkta un galapunkta nosaukums)
no 2024. gada .

DARBA DIENĀS

1. Maršruta garums 30,3 km
 15,1¹
 15,2²

2. Kustības saraksts

Braukšanas kārtas numurs	1. reiss		2. reiss		3. reiss				4. reiss			
	sākumpunkts		galapunkts		sākumpunkts		galapunkts		sākumpunkts		galapunkts	
	pienāk	atiet	pienāk	atiet	pienāk	atiet	pienāk	atiet	pienāk	atiet	pienāk	atiet
1		07:55	08:33	08:35	09:10	-	-	09:55 ²	10:30 ²	11:15 ¹	11:53 ¹	-
5. reiss												
1	-	-	-	19:12 ²	19:49 ²							
6. reiss 7. reiss 8. reiss 9. reiss												
2		-	-	06:35 ²	07:10 ²	07:15	7:53	07:55	08:30	08:35 ¹	09:13 ¹	-
10. reiss 11. reiss 12. reiss												
2	-	-	-	12:35 ²	13:10 ²	-	-	15:55 ²	16:34 ²	17:55 ¹	18:33 ¹	-
13. reiss												
2	-	19:55 ¹	20:33 ¹	-	-							
14. reiss 15. reiss 16. reiss												
3		-	-	15:08 ²	15:43 ²	19:15 [*]	19:53 [*]	19:55 [*]	20:32 [*]			
15.1. reiss												
3		19:15 ^{1#}	19:53 ^{1#}	-	-							

¹ – reiss Autoosta - Križi.

² – reiss Križi - Autoosta.

* – kursē no 01.11. līdz 30.04.

– kursē no 01.05. līdz 31.10.

3. Reisu skaits kopā	<u>16</u>	4. Kopējais nobraukums	242,5 (no 01.11 līdz 30.04) 227,3 (no 01.05 līdz 31.10) km
3.1. Reisu skaits turpceļā	<u>7</u>	5. Vidējais tehniskais ātrums	<u>26 - 30</u> km/h
3.2. Reisu skaits atpakaļceļā	<u>9</u>	6. Satiksmes ātrums	<u>23 - 26</u> km/h

Pārvadātājs SIA Daugavpils satiksme

S. Blagoveščenskis

(vārds, uzvārds)

valdes loceklis

(amats)

paraksts

Daugavpils pilsētas nozīmes maršruta Nr. 12A kustības shēma.

**12A Autoosta - Reģionālā
slimnīca - Križi**



Daugavpils pilsētas nozīmes maršruta Nr. 12B apraksts

Maršruta Nr.	Maršruta nosaukums	Maršruta apraksts
12B	Autoosta – Ķīmija – Križi	<p>Lāčplēša iela (piet.: „Autoosta”) – Vienības iela – Imantas iela (piet.: „Daugavas iela”) – Daugavas iela – 18.novembra iela (piet.: „Siltumcentrāle Nr.1”, „Cietokšņa iela”, „Baznīcu kalns”, „Ventspils iela”, „Jelgavas iela”) – Valkas iela (piet. Valkas iela) – Smilšu iela (piet. Kultūras un sporta pils) – Smilšu iela (piet. Jātnieku iela) – Jātnieku iela (piet. „Zelīnska iela”, Ciolkovska iela) – Vaiņodes iela (piet.: „Stropu pamatskola”) – Dzintaru iela – Vasarnīcu iela – Stropu iela – Veselības iela (piet. „Reģionālā slimnīca”, „Čiekuru iela (dzc. Slimnīca”) – 18.novembra iela (piet.: „Mēness iela”, „Pansionāts”, „Vecstropi”, „Ceļinieku ciemats”) – Viršu iela (piet.: „Mežniecība”, „Gaisma”, „Daugavpils dzimavnīeks”, „Vasarnīcas”, „Križi” – „Križi”, „Vasarnīcas”, „Daugavpils dzimavnīeks”, „Gaisma”, „Mežniecība”), 18.novembra iela (piet.: „Ceļinieku ciemats”, „Vecstropi”, „Pansionāts”, „Mēness iela”, – Veselības iela (piet. „Čiekuru iela (dzc. slimnīca”, „Reģionālā slimnīca”) – Vasarnīcu iela – Dzintaru iela – Vaiņodes iela (piet. “Stropu pamatskola”) – Jātnieku iela (piet. „Cialkovska iela”, „Zelīnska iela”, „Jātnieku iela”) – Smilšu iela (piet. „Kultūras un sporta pils” – Smilšu iela (piet. “Tukuma iela”, “Grodņas iela”, “Kaunas iela”) – Smiltenes iela – Malu iela (piet. “Smiltenes iela”) – Kārklu iela – Stacijas iela (piet. “Stacijas iela”, “Dzelzceļu iela”) – Lāčplēša iela) – 18.novembra iela (piet.: Valkas iela”, „Jelgavas iela”, „Ventspils iela”, „Baznīcu kalns”, „Viestura iela”) – Daugavas iela – Imantas iela (piet.: Vienības iela”, „Autoosta”).</p>

Kustības saraksts pilsētas nozīmes

maršrutā Nr. 12B

Autoosta – Križi

(maršruta sākumpunkta un galapunkta nosaukums)
no 2024. gada .

DARBA DIENĀS

1. Maršruta garums 17,3¹ km
16,2²
17,3³
17,4³

2. Kustības saraksts

Braukšanas kārtas numurs	1. reiss				sākumpunkts				galapunkts			
	sākumpunkts		galapunkts		sākumpunkts		galapunkts		sākumpunkts		galapunkts	
	pienāk	atiet	pienāk	atiet	pienāk	atiet	pienāk	atiet	pienāk	atiet	pienāk	atiet
1		13:55 ¹	14:34 ¹	-	-							
	2. reiss											
2		15:15 ¹	15:54 ¹	-	-							
	3. reiss											
3		-	-	07:10 ²	07:55 ²							
	4. reiss											
4		09:55 ³	10:40 ³	-	-							
	5. reiss											
5		-	-	19:55 ⁴	20:40 ⁴							

¹ – reiss Autoosta - Križi.

² – reiss Križi – Autoosta (caur Dzelzceļnieku apkaimi).

³ – reiss Autoosta – Križi (kursē no 01.05. līdz 31.10).

⁴ – reiss Križi – Autoosta (kursē no 01.05. līdz 31.10).

3. Reisu skaits kopā	<u>5</u>	4. Kopējais nobraukums	85,5 (no 01.05 līdz 31.10)	
3.1. Reisu skaits turpceļā	<u>3</u>	5. Vidējais tehniskais ātrums	50,8 (no 01.11 līdz 31.05)	km
3.2. Reisu skaits atpakaļceļā	<u>2</u>	6. Satiksmes ātrums	<u>26 - 30</u>	km/h
			<u>23 - 26</u>	km/h

Pārvadātājs SIA Daugavpils satiksme

S. Blagoveščenskis

(vārds, uzvārds)

valdes loceklis

(amats)

paraksts

Kustības saraksts pilsētas nozīmesmaršrutā Nr. 12BAutoosta – Križi(maršruta sākumpunkta un galapunkta nosaukums)
no 2024. gada

BRĪVDIENĀS (NO 01.05 LĪDZ 31.10)

1. Maršruta garums 17,3¹ km
17,4²

2. Kustības saraksts

Braukšanas kārtas numurs	1. reiss												
	sākumpunkts		galapunkts		sākumpunkts		galapunkts		sākumpunkts		galapunkts		
	pienāk	atiet	pienāk	atiet	pienāk	atiet	pienāk	atiet	pienāk	atiet	pienāk	atiet	
1		09:55 ¹	10:40 ¹	-	-								
	2. reiss												
2		-	-	19:55 ²	20:40 ²								

¹ – reiss Autoosta - Križi.² – reiss Križi – Autoosta

3. Reisu skaits kopā	<u>2</u>	4. Kopējais nobraukums	<u>34,7</u>	km
3.1. Reisu skaits turpceļā	<u>1</u>	5. Vidējais tehniskais ātrums	<u>26 - 30</u>	km/h
3.2. Reisu skaits atpakaļceļā	<u>1</u>	6. Satiksmes ātrums	<u>23 - 26</u>	km/h

Pārvadātājs SIA Daugavpils satiksmeS. Blagoveščenskis
(vārds, uzvārds)valdes loceklis
(amats)paraksts

Daugavpils pilsētas nozīmes maršruta Nr. 12B kustības shēma.

**12B Autoosta - Ķīmija -
Križi**



Daugavpils pilsētas nozīmes maršruta Nr. 13 kustības apraksts

Maršruta Nr.	Maršruta nosaukums	Maršruta apraksts
13	Autoosta – Liepziedu iela	<p>Autoosta – Lāčplēša iela – Cietokšņa iela (piet.: „Rīgas iela”, „Esplanāde”) – Daugavas iela – Vaļņu iela (piet.: „Cietoksnis”, „Policija”) – Motoru iela – (piet.: “Motoru iela”) – Cēsu iela (piet.: “Cēsu iela”, “Liepziedu iela”, “Cēsu iela”) – Motoru iela (piet.: “Motoru iela”) – Vaļņu iela – (piet.: “Policija”, “Cietoksnis”) – Daugavas iela – Cietokšņa iela (piet.: “Esplanāde”, “Rīgas iela”) – Lāčplēša iela – Autoosta</p>

Kustības saraksts pilsētas nozīmes

maršrutā Nr. 13

Autoosta – Mežciema arodskola

(maršruta sākumpunkta un galapunkta nosaukums)
no 2022. gada 07.novembra

KATRU DIENU

1. Maršruta garums 10,4; km.

2. Kustības saraksts

Braukšanas kārtas numurs	1. reiss		2.reiss		sākumpunkts		galapunkts		sākumpunkts		galapunkts	
	sākumpunkts	galapunkts	sākumpunkts	galapunkts	sākumpunkts	galapunkts	sākumpunkts	galapunkts	sākumpunkts	galapunkts	sākumpunkts	galapunkts
	pienāk	atiet	pienāk	atiet	pienāk	atiet	pienāk	atiet	pienāk	atiet	pienāk	atiet
1		06:00	06:16	06:17	06:34							
Braukšanas kārtas numurs	3. reiss		4.reiss		5. reiss		6.reiss		7. reiss		8.reiss	
	sākumpunkts	galapunkts	sākumpunkts	galapunkts	sākumpunkts	galapunkts	sākumpunkts	galapunkts	sākumpunkts	galapunkts	sākumpunkts	galapunkts
	pienāk	atiet	pienāk	atiet	pienāk	atiet	pienāk	atiet	pienāk	atiet	pienāk	atiet
2		06:35	06:51	06:52	07:09	07:10	07:27	07:28	07:45	07:55	08:12	08:13
Braukšanas kārtas numurs	9. reiss		10.reiss		11. reiss		12.reiss		13. reiss		14.reiss	
	sākumpunkts	galapunkts	sākumpunkts	galapunkts	sākumpunkts	galapunkts	sākumpunkts	galapunkts	sākumpunkts	galapunkts	sākumpunkts	galapunkts
	pienāk	atiet	pienāk	atiet	pienāk	atiet	pienāk	atiet	pienāk	atiet	pienāk	atiet
2	08:30	08:35	08:52	08:53	09:10	09:15	09:32	09:33	09:50	09:55	10:12	10:13
Braukšanas kārtas numurs	15. reiss		16.reiss		17. reiss		18.reiss		19. reiss		20.reiss	
	sākumpunkts	galapunkts	sākumpunkts	galapunkts	sākumpunkts	galapunkts	sākumpunkts	galapunkts	sākumpunkts	galapunkts	sākumpunkts	galapunkts
	pienāk	atiet	pienāk	atiet	pienāk	atiet	pienāk	atiet	pienāk	atiet	pienāk	atiet
2	10:30	15:30	15:45	15:46	16:00	16:05	16:19	16:20	16:35	16:40	16:57	16:58
Braukšanas kārtas numurs	21. reiss		22.reiss		23. reiss		24.reiss		25. reiss		26.reiss	
	sākumpunkts	galapunkts	sākumpunkts	galapunkts	sākumpunkts	galapunkts	sākumpunkts	galapunkts	sākumpunkts	galapunkts	sākumpunkts	galapunkts
	pienāk	atiet	pienāk	atiet	pienāk	atiet	pienāk	atiet	pienāk	atiet	pienāk	atiet
2	17:15	17:20	17:37	17:38	17:55	18:00	18:17	18:18	18:35	18:40	18:57	18:58
Braukšanas kārtas numurs	27. reiss		28.reiss		29. reiss		30.reiss		31. reiss		32.reiss	
	sākumpunkts	galapunkts	sākumpunkts	galapunkts	sākumpunkts	galapunkts	sākumpunkts	galapunkts	sākumpunkts	galapunkts	sākumpunkts	galapunkts
	pienāk	atiet	pienāk	atiet	pienāk	atiet	pienāk	atiet	pienāk	atiet	pienāk	atiet
3		12:40	15:57	12:58	13:15	13:20	13:37	13:38	13:55	14:00	14:17	14:18
3	14:35											

3. Reisu skaits

kopā 32

4. Kopējais

nobraukums 166,4 km

3.1. Reisu skaits

turpceļā 16

5. Vidējais tehniskais

ātrums 24-27 km/h

3.2. Reisu skaits

atpakaļceļā 16

6. Satiksmes

ātrums 27-29 km/h

Pārvadātājs

SIA Daugavpils satiksme

S. Blagoveščenskis

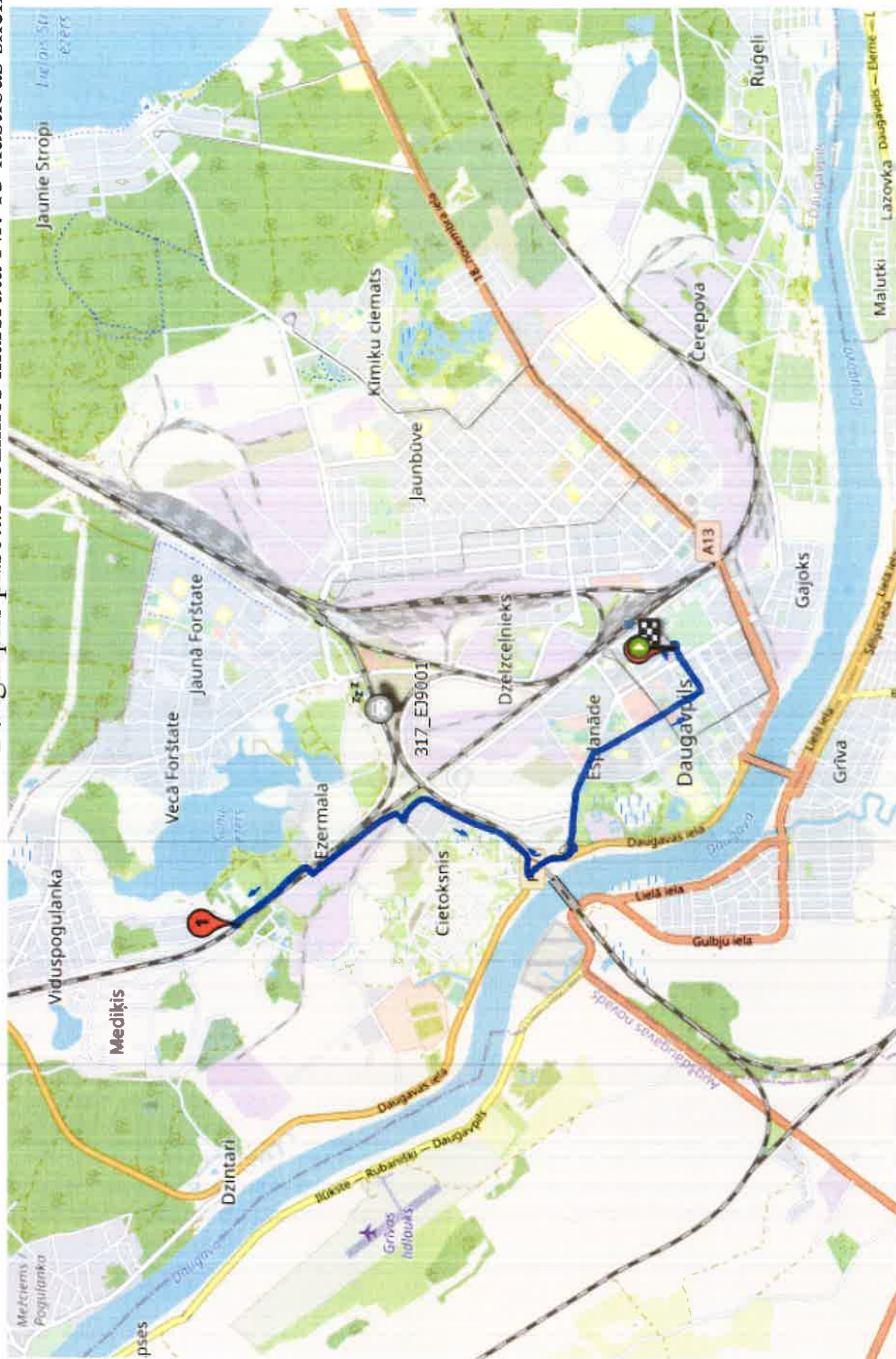
(vārds, uzvārds)

valdes loceklis

(amatpersonas amats)

paraksts

Daugavpils pilsētas nozīmes maršruta Nr. 13 kustības shēma.



SIA „Daugavpils satiksmē”
Daugavpils pilsētas nozīmes maršruta Nr. 13A apraksts

Maršruta Nr.	Maršruta nosaukums	Maršruta apraksts
13A	Autoosta – Cietoksnis	<p>Autoosta - Lāčplēša iela (piet. „Autoosta”) – Cietokšņa iela (piet.: „Rīgas iela”, „Esplanāde”) – Daugavas iela – Vaļņu iela (piet.: „Cietoksnis”, „Policija”) – <i>Motoru iela (piet. Motoru iela) – Cēsu iela (piet.: „Cēsu iela”; „Liepziedu iela”; „Cēsu iela”), – Motoru iela (piet. Motoru iela) – Odu iela – Aleksandra iela (piet.: „Aleksandra iela”) – 1. Oficieru iela – Mihaila iela (piet.: „M.Rotko mākslas centrs”) – Imperatora iela (piet.: „Imperatora iela”) – Odu iela (piet.: „Odu iela 1”) – Vaļņu iela (piet.: „Policija”, : „Cietoksnis”) – Daugavas iela – Cietokšņa iela (piet.: „Esplanāde”, „Rīgas iela”) – Saules iela – <i>Stacijas iela (piet.: „Dzelzceļu stacija”) – Viestura iela – Lāčplēša iela (piet.: „Autoosta”)</i></i></p>

Kustības saraksts pilsētas nozīmes

maršrutā Nr. 13A

Autoosta – Cietoksnis

(maršruta sākumpunkta un galapunkta nosaukums)

no 2022. gada 07.novembra

DARBA DIENĀS

1. Maršruta garums 9,2; km
12,4¹;
11,6²

2. Kustības saraksts

Braukšanas kārtas numurs	1. reiss		2. reiss		3. reiss		4. reiss		5. reiss		6. reiss	
	sākumpunkts		galapunkts		sākumpunkts		galapunkts		sākumpunkts		galapunkts	
	pienāk	atiet	pienāk	atiet	pienāk	atiet	pienāk	atiet	pienāk	atiet	pienāk	atiet
1	-	05:20 ¹	05:45 ¹	05:48 ¹	06:06 ¹	06:20	06:33	06:40	06:52	07:00	07:13	07:20
	7. reiss		8. reiss		9. reiss		10. reiss		11. reiss		12. reiss	
1	07:32	07:35	07:48	07:55	08:07	08:15	08:28	08:35	08:47	09:00	09:13	09:20
	13. reiss		14. reiss		15. reiss		16. reiss		17. reiss		18. reiss	
1	09:32	10:15 ²	10:47 ²	10:48 ²	11:00 ²	11:05 ²	11:27 ²	11:30 ²	11:43 ²	11:55 ²	12:23 ²	12:25 ²
	19. reiss		20. reiss		21. reiss		22. reiss		23. reiss		24. reiss	
1	12:37 ²	12:55	13:08	13:15	13:27	13:30	13:43	13:50	14:02	14:25 ²	14:48 ²	14:50 ²
	25. reiss		26. reiss		27. reiss		28. reiss		29. reiss		30. reiss	
1	15:03 ²	15:05 ²	15:32 ²	15:33 ²	15:45 ²	15:45	15:58	16:05	16:17	16:25	16:38	16:45
	31. reiss		32. reiss		33. reiss		34. reiss		35. reiss		36. reiss	
1	16:57	17:10	17:23	17:30	17:42	17:50	18:03	18:10	18:22	19:00	19:13	19:20
	37. reiss		38. reiss		39. reiss		40. reiss		41. reiss		42. reiss	
1	19:32	19:40	19:53	20:00	20:12	20:20 ²	20:43 ²	20:45 ²	20:57 ²	21:10 ²	21:29 ²	21:35 ²
	43. reiss		44. reiss									
1	21:47 ²	21:50 ²	22:10 ²	22:15 ²	22:25 ²							
Braukšanas kārtas numurs	45. reiss		46. reiss		47. reiss		48. reiss		49. reiss		50. reiss	
	sākumpunkts		galapunkts		sākumpunkts		galapunkts		sākumpunkts		galapunkts	
	pienāk	atiet	pienāk	atiet	pienāk	atiet	pienāk	atiet	pienāk	atiet	pienāk	atiet
2	-	14:50	15:03	15:10	15:22	18:15	18:28	18:35	18:47	19:20 ²	19:47 ²	19:48 ²
2	20:00 ²											
Braukšanas kārtas numurs	51. reiss		52. reiss									
	sākumpunkts		galapunkts		sākumpunkts		sākumpunkts		galapunkts		sākumpunkts	
	pienāk	atiet	pienāk	atiet	pienāk	atiet	pienāk	atiet	pienāk	atiet	pienāk	atiet
3	-	07:15	07:30	07:32	07:45							
Braukšanas kārtas numurs	53. reiss		54. reiss									
	sākumpunkts		galapunkts		sākumpunkts		sākumpunkts		galapunkts		sākumpunkts	
	pienāk	atiet	pienāk	atiet	pienāk	atiet	pienāk	atiet	pienāk	atiet	pienāk	atiet
4	-	09:30	09:47	09:50	10:02							

¹ – tiešā virzienā iebraukums Liepziedu ielā un atpakaļ virzienā iebraukums pie Dzelz. Stacijas;

² – tiešā virzienā iebraukums Liepziedu ielā.

3. Reisu skaits

kopā 54

4. Kopējais

nobraukums 273.2 km

3.1. Reisu skaits

turpceļā 27

5. Vidējais tehniskais

ātrums 23-27 km/h

3.2. Reisu skaits

atpakaļceļā 27

6. Satiksmes

ātrums 23-27 km/h

Pārvadātājs

SIA Daugavpils satiksme

S. Blagoveščenskis

(vārds, uzvārds un amats)

valdes loceklis

(amatpersonas amats)

paraksts

Kustības saraksts pilsētas nozīmes

maršrutā Nr. 13A

Autoosta – Cietoksnis

(maršruta sākumpunkta un galapunkta nosaukums)

no 2022. gada 07.novembra

DBRĪVDIENĀS

1. Maršruta garums 9,2; km
12,4¹;
11,6²

2. Kustības saraksts

Braukšanas kārtas numurs	1. reiss		2. reiss		3. reiss		4. reiss		5. reiss		6. reiss	
	sākumpunkts		galapunkts		sākumpunkts		galapunkts		sākumpunkts		galapunkts	
	pienāk	atiet	pienāk	atiet	pienāk	atiet	pienāk	atiet	pienāk	atiet	pienāk	atiet
1	-	05:20 ¹	05:45 ¹	05:48 ¹	06:06 ¹	06:20	06:33	06:40	06:52	07:00	07:13	07:20
	7. reiss		8. reiss		9. reiss		10. reiss		11. reiss		12. reiss	
1	07:32	07:35	07:48	07:55	08:07	08:15	08:28	08:35	08:47	09:00	09:13	09:20
	13. reiss		14. reiss		15. reiss		16. reiss		17. reiss		18. reiss	
1	09:32	10:15 ²	10:47 ²	10:48 ²	11:00 ²	11:05 ²	11:27 ²	11:30 ²	11:43 ²	11:55 ²	12:23 ²	12:25 ²
	19. reiss		20. reiss		21. reiss		22. reiss		23. reiss		24. reiss	
1	12:37 ²	12:55	13:08	13:15	13:27	13:30	13:43	13:50	14:02	14:25 ²	14:48 ²	14:50 ²
	25. reiss		26. reiss		27. reiss		28. reiss		29. reiss		30. reiss	
1	15:03 ²	15:05 ²	15:32 ²	15:33 ²	15:45 ²	15:45	15:58	16:05	16:17	16:25	16:38	16:45
	31. reiss		32. reiss		33. reiss		34. reiss		35. reiss		36. reiss	
1	16:57	17:10	17:23	17:30	17:42	17:50	18:03	18:10	18:22	19:00	19:13	19:20
	37. reiss		38. reiss		39. reiss		40. reiss		41. reiss		42. reiss	
1	19:32	19:40	19:53	20:00	20:12	20:20 ²	20:43 ²	20:45 ²	20:57 ²	21:10 ²	21:29 ²	21:35 ²
	43. reiss		44. reiss									
1	21:47 ²	21:50 ²	22:10 ²	22:15 ²	22:25 ²							

¹ – tiešā virzienā iebrukums Liepziedu ielā un atpakaļ virzienā iebrukums pie Dzelzc. Stacijas;

² – tiešā virzienā iebrukums Liepziedu ielā.

3. Reisu skaits kopā	<u>44</u>	4. Kopējais nobraukums	<u>224,8</u>	km
3.1. Reisu skaits turpceļā	<u>22</u>	5. Vidējais tehniskais ātrums	<u>23-27</u>	km/h
3.2. Reisu skaits atpakaļceļā	<u>22</u>	6. Satiksmes ātrums	<u>23-27</u>	km/h

Pārvadātājs SIA Daugavpils satiksme

S. Blagoveščenskis

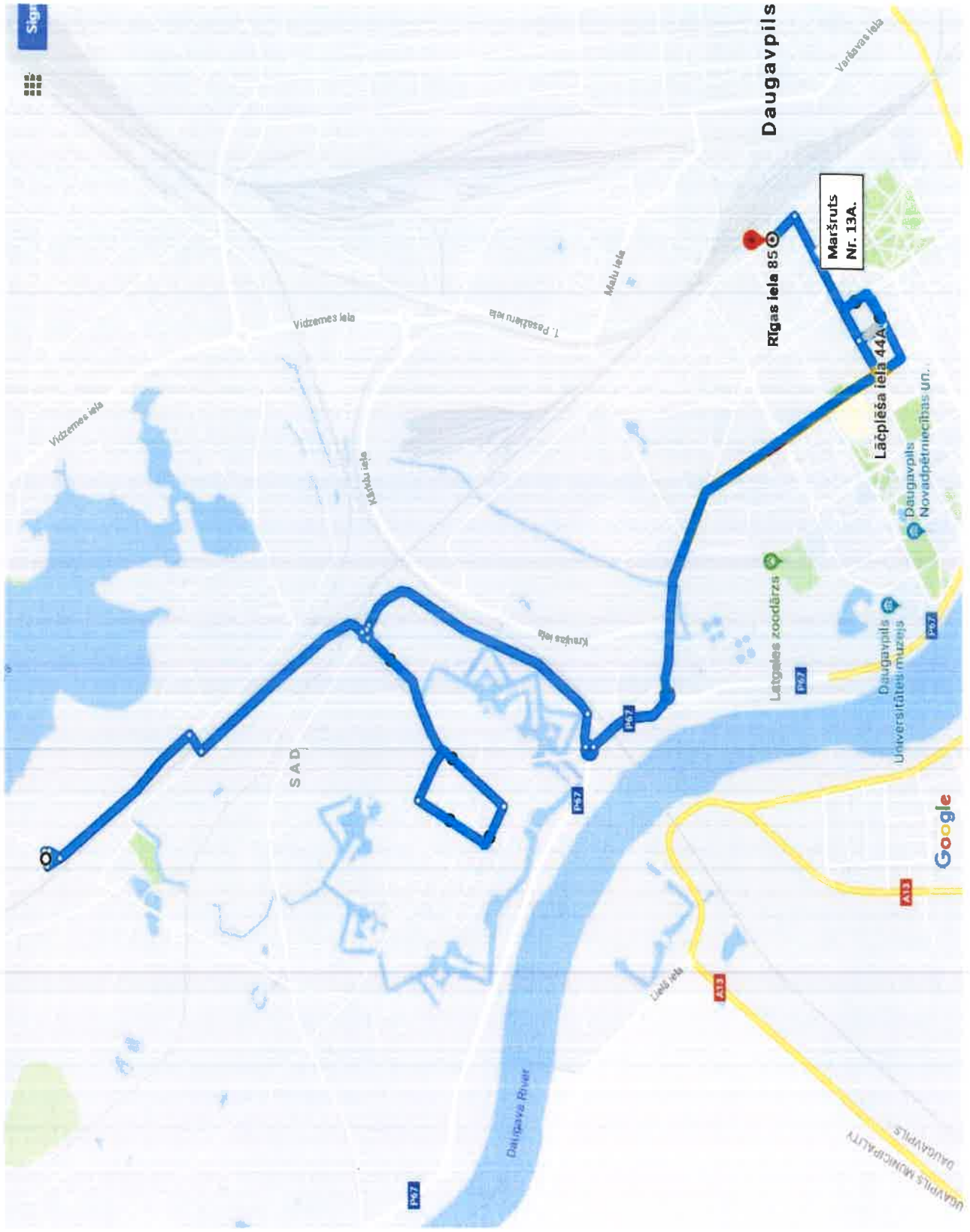
(vārds, uzvārds un amats)

valdes loceklis

(amatpersonas amats)

paraksts

Daugavpils pilsētas nozīmes maršruta Nr. 13A kustības shēma.



Daugavpils pilsētas nozīmes maršruta Nr.14 apraksts

Maršruta Nr.	Maršruta nosaukums	Maršruta apraksts
14	Autoosta – Cietoksnis – Ķīmija	Lāčplēša iela (piet. Autoosta) – Cietokšņa iela (piet. Rīgas iela, Esplanāde) – Daugavas iela – Imperatora iela (piet. Imperatora iela, Odu iela 1) – Motoru iela (piet. Motoru iela) – Cēsu iela (piet. Odu iela) – Odu iela – Latgales iela – Višķu iela (piet. Višķu iela, Autosalons, PĶR, ĶŠR) – Ciolkovska iela – Jātnieku iela (piet. Ciolkovska iela, Zeļinska iela, Jātnieku iela) – Smilšu iela (piet. Kultūras un sporta pils) – Smilšu iela (piet. Tukuma iela, Grodņas iela, Kaunās iela) – Kaunās iela (piet. Valstspilsētas vidusskola) – 18.novembra iela (piet. Baznīcu kalns) – Viestura iela (piet. Viestura iela) – Lāčplēša iela (piet. Autoosta).

Daugavpils pilsētas nozīmes maršruta Nr.14 apraksts (ar iebr. *Mežciema arodskola un Reģionālā slimnīca*)

Maršruta Nr.	Maršruta nosaukums	Maršruta apraksts
14	Autoosta – Cietoksnis – Ķīmija	Lāčplēša iela (piet. Autoosta) – Cietokšņa iela (piet. Rīgas iela, Esplanāde) – Daugavas iela – Imperatora iela (piet. Imperatora iela, Odu iela 1) – Motoru iela (piet. Motoru iela) – Cēsu iela (piet. Cēsu iela, Liepziedu iela, Cēsu iela, Odu iela) – Odu iela – Latgales iela – Višķu iela (piet. Višķu iela, Autosalons, PĶR, ĶŠR) – Ciolkovska iela – Jātnieku iela (piet. Ciolkovska iela) – Vaiņodes iela (piet.: Stropu pamatskola) – Dzintaru iela – Abavas iela – Vasarnīcu iela – 18.novembra (piet. Čiekuru iela) – Veselības iela (piet.: Čiekuru iela (dzelzc. slimnīca), Reģionālā slimnīca) – Vasarnīcu iela (piet. Stropu ciemats) – Abavas iela – Dzintaru iela – Vaiņodes iela (piet.: Stropu pamatskola) – Jātnieku iela (piet.: Ciolkovska iela, Zeļinska iela, Jātnieku iela) – Smilšu iela (piet. Tukuma iela, Grodņas iela, Kaunās iela) – Kaunās iela (piet. Valstspilsētas vidusskola) – 18.novembra iela (piet. Baznīcu kalns) – Viestura iela (piet. Viestura iela) – Lāčplēša iela (piet. Autoosta).

Kustības saraksts pilsētas nozīmes

maršrutā Nr. 14

Autoosta – Ķīmija

(maršruta sākumpunkta un galapunkta nosaukums)
no 2019. gada 01. janvārī

DARBA DIENĀS

1. Maršruta garums 13,6ⁱ km.
24,0ⁱ
22,7²
20,6³

2. Kustības saraksts

Braukšanas kārtas numurs	1. reiss				2. reiss				3. reiss			
	sākumpunkts		galapunkts		sākumpunkts		galapunkts		sākumpunkts		galapunkts	
	pienāk	atiet	pienāk	atiet	pienāk	atiet	pienāk	atiet	pienāk	atiet	pienāk	atiet
1		06:20	06:41	06:44	06:58	06:59 ¹	07:42 ¹	07:43 ¹	07:57 ¹	07:58 ³	08:20 ³	08:23 ³
	4. reiss				5. reiss							
1	09:00 ³	15:30 ²	16:19 ²	16:20 ²	16:35 ²	16:45 ³	17:10 ³	17:13 ³	17:47 ³			
	6. reiss											
	sākumpunkts		galapunkts		sākumpunkts		galapunkts		sākumpunkts		galapunkts	
	pienāk	atiet	pienāk	atiet	pienāk	atiet	pienāk	atiet	pienāk	atiet	pienāk	atiet
2		07:00 ¹	07:43 ¹	07:44 ¹	07:59 ¹							

¹ – reiss ar iebraukšanu Liepziedu iela un Reģionālā slimnīcā (Autoosta-Cietoksnis-Ķīmija-Reģionālā slimnīca-Ķīmija-Autoosta).

² – reiss ar iebraukšanu Reģionālā slimnīcā (Autoosta-Cietoksnis-Ķīmija-Reģionālā slimnīca-Ķīmija-Autoosta).

³ – reiss ar atgriešanu uz Autoostu (Autoosta-Cietoksnis-Ķīmija-Autoosta-Cietoksnis-Autoosta).

3. Reisu skaits kopā <u>6</u>	4. Kopējais nobraukums <u>125,5</u> km
3.1. Reisu skaits turpceļā <u> </u>	5. Vidējais tehniskais ātrums <u>30-32</u> km/h
3.2. Reisu skaits atpakaļceļā <u> </u>	6. Satiksmes ātrums <u>30-32</u> km/h

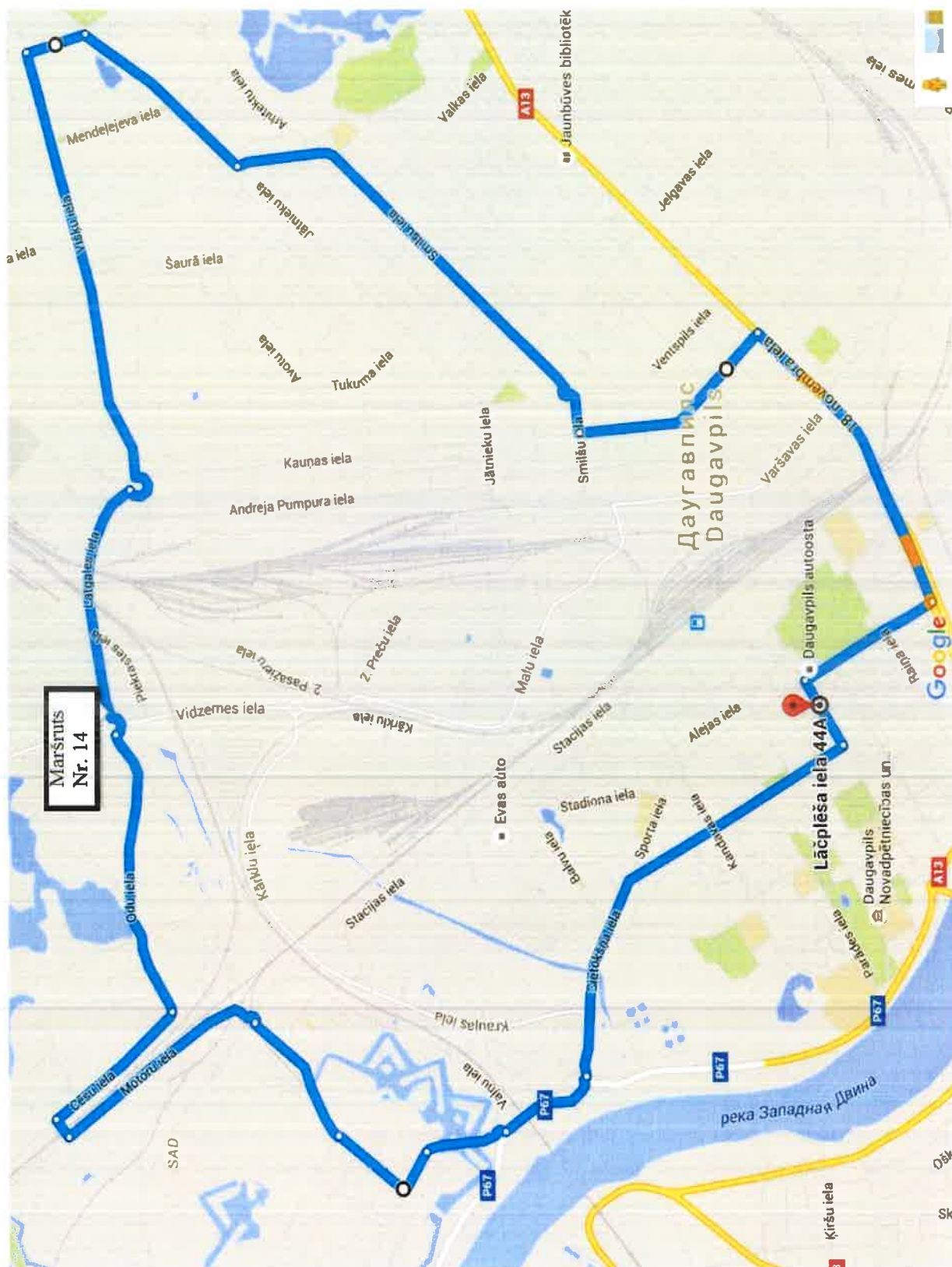
Pārvadātājs SIA Daugavpils satiksme

S. Blagoveščenskis
(vārds, uzvārds)

valdes loceklis
(amatpersonas amats)

paraksts

Daugavpils pilsētas nozīmes maršruta Nr.14 kustības shēma.



SIA „Daugavpils satiksmē”
Daugavpils pilsētas nozīmes maršruta Nr. 15 apraksts

Maršruta Nr.	Maršruta nosaukums	Maršruta apraksts
15	Autoosta – Līginišķu kapi – Autoosta	<p>Autoosta – Imantas iela (piet.: „Daugavas iela”) – Daugavas iela – Vienības tilts – Sēlijas iela (piet. „Sēlijas iela”, „Brjanskas iela”) – Brjanskas iela (piet.: „Baznīcas iela”, „Nīderkūnes iela”) – Līginišķu iela (piet.: „Ceļinieku iela”, „Uzvaras iela”, „Blāzmas iela”, „Līginišķu iela”) – Sēlijas iela (piet.: „Līginišķu iela”, „Garā iela”) – Lielā iela (piet.: „Zemnieku iela”, „Kooperācijas iela”, „Judovka”, „Kooperācijas iela”, „Zemnieku iela”, „Garā iela”, „Līginišķu iela”) – Dostojevska iela (piet.: “6.pamatskola”) – Liela iela (piet.: „Brjanskas iela”, „Upes iela”) – Dostojevska iela (piet.: “6.pamatskola”) – Liela iela – Sēlijas iela – Vienības tilts – Daugavas iela – Imantas iela (piet. „Vienības iela”) – Autoosta.</p>

Kustības saraksts pilsētas nozīmes

maršrutā Nr. 15

Autoosta – Līgiņi – Autoosta

(maršruta sākumpunkta un galapunkta nosaukums)
no 2024. gada 01. februāra

DARBA DIENĀS

1. Maršruta garums 7,6; km
11,8¹
13,7²

2. Kustības saraksts

Braukšanas kārtas numurs	1. reiss				2. reiss				3. reiss			
	sākumpunkts		galapunkts		sākumpunkts		galapunkts		sākumpunkts		galapunkts	
	pienāk	atiet	pienāk	atiet	pienāk	atiet	pienāk	atiet	pienāk	atiet	pienāk	atiet
1	-	06:40	06:51	06:53	07:05	07:15 ¹	07:27 ¹	07:28 ¹	07:50 ¹	08:00 ²	08:11 ²	08:11 ²
	4. reiss				5. reiss				6. reiss			
1	08:39 ²	08:40	08:51	08:55	09:07	09:20	09:33	09:35	09:47	10:00 ¹	10:13 ¹	10:15 ¹
	7. reiss				8. reiss				9. reiss			
1	10:37 ¹	10:40	10:53	10:55	11:07	15:00 ¹	15:12 ¹	15:13 ¹	15:37 ¹	16:00	16:13	16:15
	10. reiss				11. reiss				12. reiss			
1	16:27	16:40	16:53	16:55	17:07	17:20	17:33	17:35	17:47	18:00	18:13	18:15
	13. reiss											
1	18:27	18:40	18:53	18:55	19:07							
	14. reiss											
	sākumpunkts		galapunkts		sākumpunkts		galapunkts		sākumpunkts		galapunkts	
	pienāk	atiet	pienāk	atiet	pienāk	atiet	pienāk	atiet	pienāk	atiet	pienāk	atiet
2		19:20	19:32	19:33	19:45							
	15. reiss											
	sākumpunkts		galapunkts		sākumpunkts		galapunkts		sākumpunkts		galapunkts	
	pienāk	atiet	pienāk	atiet	pienāk	atiet	pienāk	atiet	pienāk	atiet	pienāk	atiet
3	-	11:30	11:43	11:45	11:57							
	16. reiss											
	sākumpunkts		galapunkts		sākumpunkts		galapunkts		sākumpunkts		galapunkts	
	pienāk	atiet	pienāk	atiet	pienāk	atiet	pienāk	atiet	pienāk	atiet	pienāk	atiet
4	-	20:20 ¹	20:32 ¹	20:33 ¹	20:57 ¹							

¹ – atpakaļceļā iebraukums Judovka.

² – atpakaļceļā iebraukums Judovka un pie 6.pamatskolas.

3. Reisu skaits kopā <u>16</u>	4. Kopējais nobraukums <u>144,5</u> km
3.1. Reisu skaits turpceļā <u> </u>	5. Vidējais tehniskais ātrums <u>23-27</u> km/h
3.2. Reisu skaits atpakaļceļā <u> </u>	6. Satiksmes ātrums <u>23-27</u> km/h

Pārvadātājs SIA Daugavpils satiksme

S. Blagoveščenskis
(vārds, uzvārds)

valdes loceklis
(amatpersonas amats)

paraksts

Daugavpils pilsētas nozīmes maršruta Nr. 15 kustības shēma.



Daugavpils pilsētas nozīmes maršruta Nr. 15 kustības shēma (atpakaļceļā iebraukšana Judovka un pie 6.pamatskolas).



SIA „Daugavpils satiksmē”
Daugavpils pilsētas nozīmes maršruta Nr. 16 apraksts

Maršruta Nr.	Maršruta nosaukums	Maršruta apraksts
16	Autoosta – Dzelzceļnieks	Lāčplēša iela – Cietokšņa iela (pietura „Rīgas iela”, „Esplanāde”) – Balvu iela (piet.: “Olimpiskais centrs”) – Stacijas iela (pietura „Kārķu iela”) – Kārķu iela (pietura „Autobusu parks”) – Vidzemes iela – 2.Preču iela (pietura „Dīķu iela”) – Mālu iela (pietura „Smiltenes iela”) – 1.Pasažieru iela (pietura “1.pasažieru iela”, „2.Preču iela”) – Vidzemes iela – Kārķu iela (pietura „Autobusu parks”) Stacijas iela (pietura „Kārķu iela”) – Balvu iela (piet.: “Olimpiskais centrs”) – Cietokšņa iela (pietura „Esplanāde”, „Rīgas iela”) – Saules iela – Viestura iela – Lāčplēša iela.

Kustības saraksts pilsētas nozīmes

maršrutā Nr. 16

Autoosta – Piens kombināta ciemats
(maršruta sākumpunkta un galapunkta nosaukums)
no 2024. gada 01. februāra

DARBA DIENĀS

1. Maršruta garums 10,7 km.
2. Kustības saraksts

Braukšanas kārtas numurs	1. reiss		2. reiss		3. reiss		4. reiss		5. reiss		6. reiss	
	sākumpunkts		galapunkts		sākumpunkts		galapunkts		sākumpunkts		galapunkts	
	pienāk	atiet	pienāk	atiet	pienāk	atiet	pienāk	atiet	pienāk	atiet	pienāk	atiet
1		06:25	06:38	06:40	06:58	07:00	07:13	07:15	07:33	07:35	07:48	07:50
	7. reiss		8. reiss		9. reiss		10. reiss		11. reiss		12. reiss	
1	08:08	08:10	08:23	08:25	08:43	10:40	10:53	10:55	11:13	11:20	11:33	11:35
	13. reiss		14. reiss		15. reiss		16. reiss		17. reiss		18. reiss	
1	11:53	12:40	12:53	12:55	13:13	13:20	13:33	13:35	13:53	14:00	14:13	14:15
	19. reiss		20. reiss		21. reiss		22. reiss		23. reiss		24. reiss	
1	14:33	14:40	14:53	14:55	15:13	16:00	16:13	16:15	16:33	16:40	16:53	16:55
	25. reiss		26. reiss		27. reiss		28. reiss		29. reiss		30. reiss	
1	17:13											
Braukšanas kārtas numurs	sākumpunkts		galapunkts		sākumpunkts		galapunkts		sākumpunkts		galapunkts	
	pienāk	atiet	pienāk	atiet	pienāk	atiet	pienāk	atiet	pienāk	atiet	pienāk	atiet
	2		17:40	17:53	17:55	18:13	18:45	18:58	19:00	19:18		

- | | | | |
|-------------------------------|-----------|-------------------------------|-------------------|
| 3. Reisu skaits kopā | <u>28</u> | 4. Kopējais nobraukums | <u>149,8</u> km |
| 3.1. Reisu skaits turpceļā | <u>14</u> | 5. Vidējais tehniskais ātrums | <u>24-26</u> km/h |
| 3.2. Reisu skaits atpakaļceļā | <u>14</u> | 6. Satiksmes ātrums | <u>24-26</u> km/h |

Pārvadātājs SIA Daugavpils satiksme

S. Blagoveščenskis
(vārds, uzvārds)

valdes loceklis
(amatpersonas amats)

paraksts

Kustības saraksts pilsētas nozīmes

maršrutā Nr. 16

Autoosta – Piena kombināta ciemats

(maršruta sākumpunkta un galapunkta nosaukums)

no 2024. gada 01. februāra

BRĪVDIENĀS

1. Maršruta garums 10,7 km.

2. Kustības saraksts

Braukšanas kārtas numurs	1. reiss		2. reiss		3. reiss		4. reiss		5. reiss		6. reiss	
	sākumpunkts		galapunkts		sākumpunkts		galapunkts		sākumpunkts		galapunkts	
	pienāk	atiet	pienāk	atiet	pienāk	atiet	pienāk	atiet	pienāk	atiet	pienāk	atiet
1		07:35	07:48	07:50	08:08	08:10	08:23	08:25	08:43	10:40	10:53	10:55
	7. reiss		8. reiss		9. reiss		10. reiss		11. reiss		12. reiss	
1	11:13	11:20	11:33	11:35	11:53	12:40	12:53	12:55	13:13	13:20	13:33	13:35
	13. reiss		14. reiss		15. reiss		16. reiss		17. reiss		18. reiss	
1	13:53	14:00	14:13	14:15	14:33	14:40	14:53	14:55	15:13	16:00	16:13	16:15
	19. reiss		20. reiss		21. reiss		22. reiss		23. reiss		24. reiss	
1	16:33											
Braukšanas kārtas numurs	19. reiss		20. reiss		21. reiss		22. reiss					
	sākumpunkts		galapunkts		sākumpunkts		galapunkts		sākumpunkts		galapunkts	
	pienāk	atiet	pienāk	atiet	pienāk	atiet	pienāk	atiet	pienāk	atiet	pienāk	atiet
2		17:40	17:53	17:55	18:13	18:45	18:58	19:00	19:18			

3. Reisu skaits kopā

22

4. Kopējais

nobraukums

117,7

km

3.1. Reisu skaits turpceļā

11

5. Vidējais tehniskais

ātrums

24-26

km/h

3.2. Reisu skaits atpakaļceļā

11

6. Satiksmes

ātrums

24-26

km/h

Pārvadātājs

SIA Daugavpils satiksme

S. Blagoveščenskis

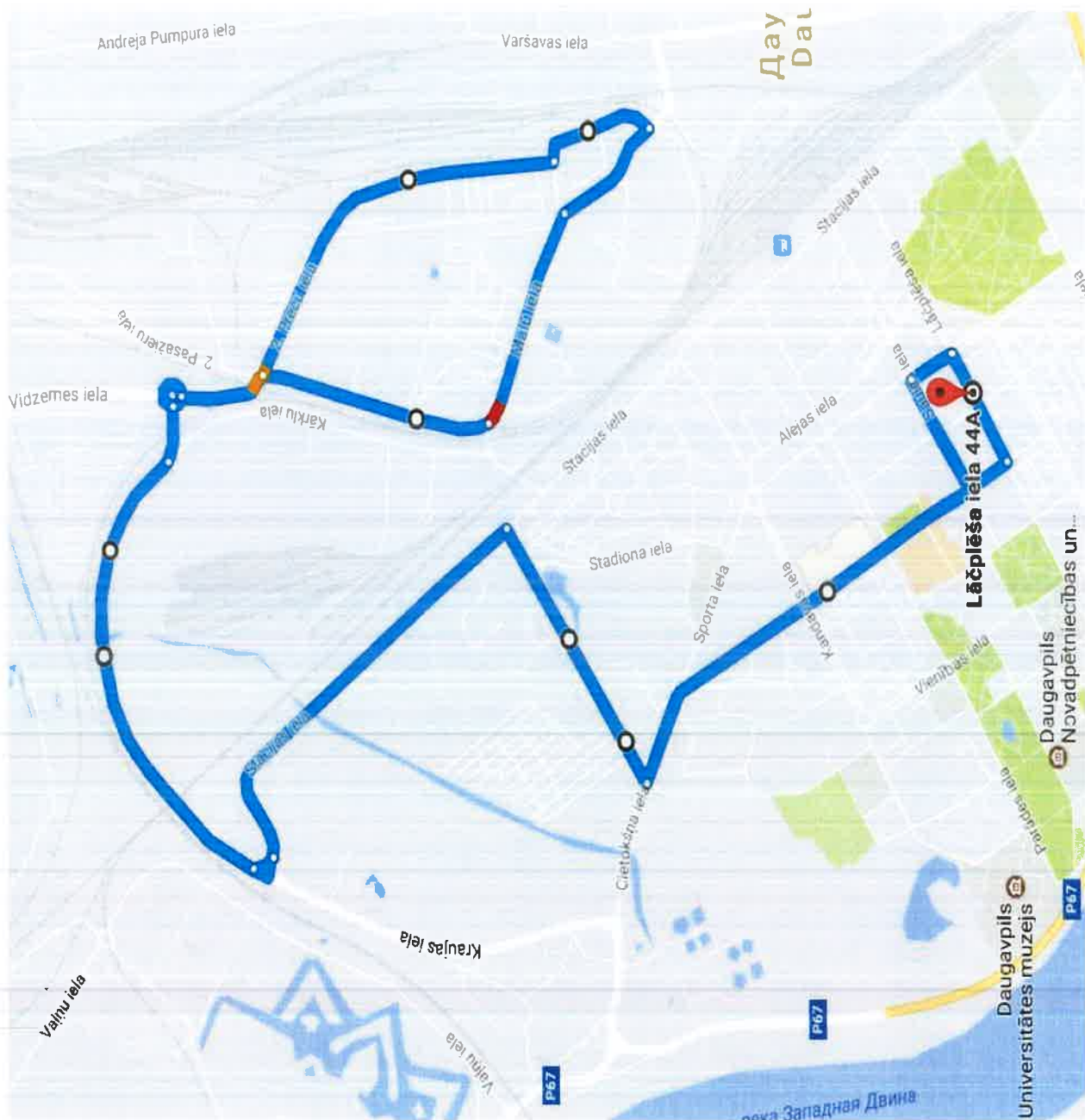
(vārds, uzvārds)

valdes loceklis

(amatpersonas amats)

paraksts

Daugavpils pilsētas nozīmes maršruta Nr. 16 kustības shēma.



SIA „Daugavpils satiksmē”

Daugavpils pilsētas nozīmes maršruta Nr. 17 apraksts

Maršruta Nr.	Maršruta nosaukums	Maršruta apraksts
17	Autoosta – Dzelzceļa stacija – Jaunā Forštate	<p>Autoosta - Lāčplēša iela – Stacijas iela (piet.: „Dzelzceļu stacija” , „Stacijas iela” , „Kārķu iela”) – Kārķu iela (piet. „Autobusu parks”) – Vidzemes iela (piet. „Garāžas”) – Piekraustes iela (piet.: „Piekraustes 2” , „Raipoles iela” , „Tartu iela”) – Rēzeknes iela (piet. „Rēzeknes iela”) – Avenu iela (piet.: „Avenu iela” , „Universālveikals” , „Arendoles iela”) – Arendoles iela – Avenu iela – Vidzemes iela (piet.: „Vidzemes iela” , „Piekraustes iela” , „Garāžas”) – Kārķu iela (piet. „Autobusu parks”) – Stacijas iela (piet. „Kārķu iela” , “Stacijas iela” , “Dzelzceļu stacija”) – Lāčplēša iela (piet.: Autoosta).</p>

Kustības saraksts pilsētas nozīmes

maršrutā Nr. 17

Autoosta–Jaunā Forštate

(maršruta sākumpunkta un galapunkta nosaukums)
no 2023. gada 01. augusta

DARBA DIENĀS

1. Maršruta garums 12,0 km

2. Kustības saraksts

Braucējas kārta numurs	1. reiss		2. reiss													
	sākumpunkts		galapunkts		sākumpunkts		galapunkts		sākumpunkts		galapunkts		sākumpunkts		galapunkts	
	pienāk	atiet	pienāk	atiet	pienāk	atiet	pienāk	atiet	pienāk	atiet	pienāk	atiet	pienāk	atiet	pienāk	atiet
1		05:25	05:38	05:42	05:57											
2		06:25	06:41	06:42	06:59	07:05	07:21	07:22	07:39	08:35	08:51	08:52	09:11	10:05	10:21	10:22
2	10:39	12:30	12:46	12:47	13:04	14:45	15:01	15:02	15:19							
3		09:05	09:21	09:22	09:39	13:50	14:06	14:07	14:24	16:50	17:06	17:07	17:24			
4		17:40	17:56	17:59	18:16											
5		15:40	15:56	15:57	16:14	19:30	19:46	19:47	20:04	20:50	21:06	21:07	21:24	21:30	21:46	21:47
5		22:04														
6		11:30	11:46	11:47	12:04											
7		18:30	18:46	18:47	19:04											
8		22:30	22:46	22:47	23:04											

3. Reisu skaits kopā

36

3.1. Reisu skaits turpceļā

18

3.2. Reisu skaits atpakaļceļā

18

4. Kopējais

nobraukums

216,0

km

5. Vidējais tehniskais

ātrums

27-30

km/h

6. Satiksmes

ātrums

30-32

km/h

Pārvadātājs

SIA Daugavpils satiksme

S. Blagoveščenskis

(vārds, uzvārds un amats)

valdes loceklis

(amatpersonas amats)

paraksts

Kustības saraksts pilsētas nozīmes

maršrutā Nr. 17

Autoosta–Jaunā Foršate

(maršruta sākumpunkta un galapunkta nosaukums)
no 2023. gada 01. augusta

BRĪVDIENĀS

1. Maršruta garums 12,0 km

2. Kustības saraksts

Braukšanas kārtas numurs	1. reiss		2. reiss													
	sākumpunkts		galapunkts		sākumpunkts		galapunkts		sākumpunkts		galapunkts		sākumpunkts		galapunkts	
	pienāk	atiet	pienāk	atiet	pienāk	atiet	pienāk	atiet	pienāk	atiet	pienāk	atiet	pienāk	atiet	pienāk	atiet
1		05:25	05:38	05:42	05:57											
	3. reiss		4. reiss		5. reiss		6. reiss		7. reiss		8. reiss		9. reiss		10. reiss	
2		06:25	06:41	06:42	06:59	07:05	07:21	07:22	07:39	08:35	08:51	08:52	09:11	10:05	10:21	10:22
	11. reiss		12. reiss		13. reiss		14. reiss									
2	10:39	12:30	12:46	12:47	13:04	14:45	15:01	15:02	15:19							
	15. reiss		16. reiss		17. reiss		18. reiss		19. reiss		20. reiss		21. reiss		22. reiss	
3		09:05	09:21	09:22	09:39	11:30	11:46	11:47	12:04	13:50	14:06	14:07	14:24	16:50	17:06	17:07
	17. reiss															
3	17:24															
	23. reiss		24. reiss													
4		17:25	17:41	17:42	18:01											
	25. reiss		26. reiss		27. reiss		28. reiss		29. reiss		30. reiss		31. reiss		32. reiss	
5		15:40	15:56	15:57	16:14	19:30	19:46	19:47	20:04	20:50	21:06	21:07	21:24	21:30	21:46	21:47
	22. reiss															
5	22:04															
	33. reiss		34. reiss													
6		18:30	18:46	18:47	19:04											
	35. reiss		36. reiss													
7		22:30	22:46	22:47	23:04											

3. Reisu skaits kopā

36

4. Kopējais nobraukums

216,0 km

3.1. Reisu skaits turpceļā

18

5. Vidējais tehniskais ātrums

27-30 km/h

3.2. Reisu skaits atpakaļceļā

18

6. Satiksmes ātrums

30-32 km/h

Pārvadātājs

SIA Daugavpils satiksme

S. Blagoveščenskis

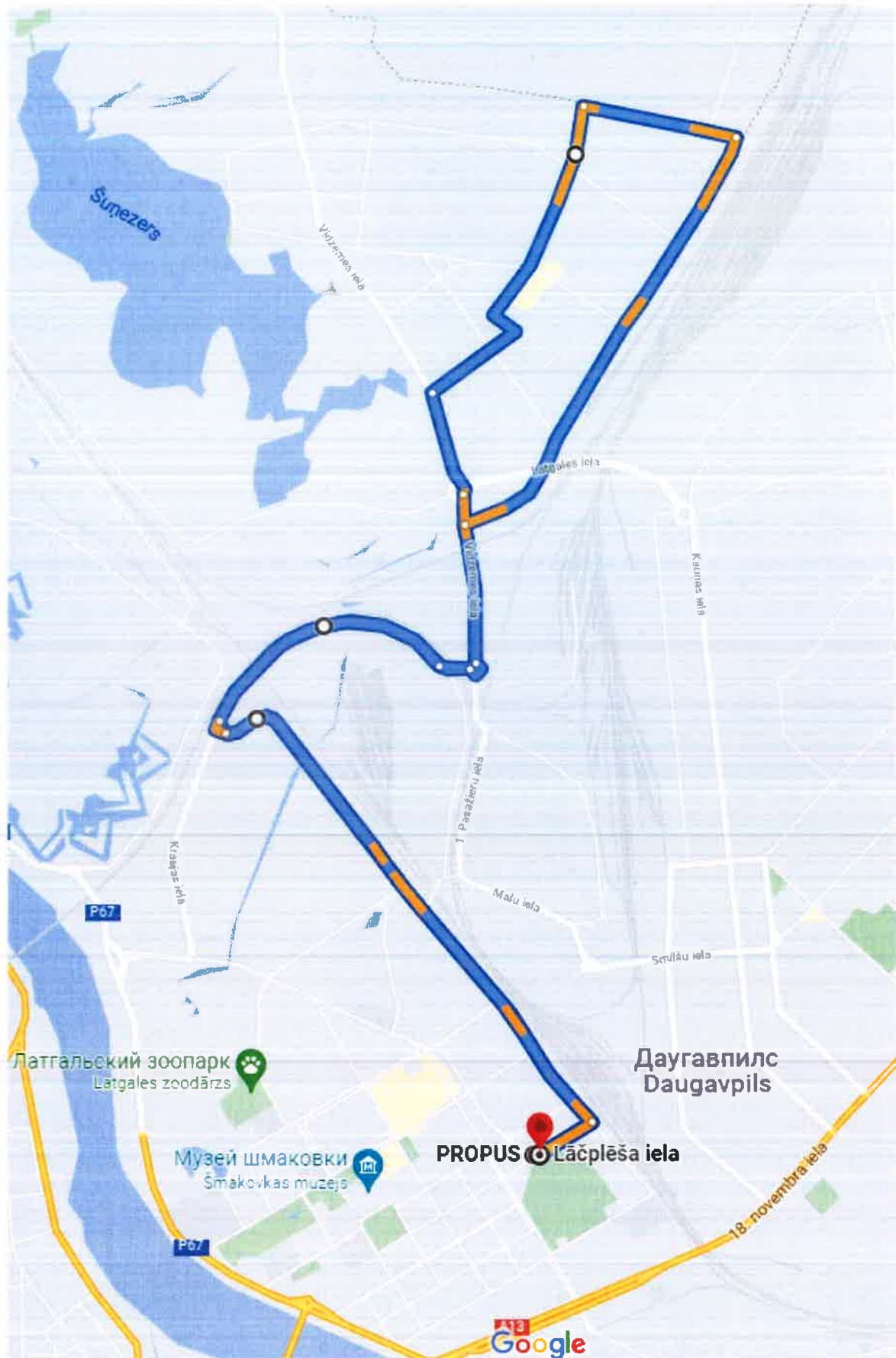
(vārds, uzvārds un amats)

valdes loceklis

(amatpersonas amats)

paraksts

Daugavpils pilsētas nozīmes maršruta Nr. 17 kustības shēma.



SIA „Daugavpils satiksme”

Daugavpils pilsētas nozīmes maršruta Nr. 17A apraksts

Maršruta Nr.	Maršruta nosaukums	Maršruta apraksts
17A	Autoosta – CSDD – Jaunā Forštate	<p>Autoosta - Lāčplēša iela – Cietokšņa iela (piet.: „Rīgas iela”, „Esplanāde”) – Kraujas iela (piet. „CSDD”) – Kārķu iela (piet. „Autobusu parks”) – Vidzemes iela (piet. „Garāžas”) – Piekraustes iela (piet.: „Piekraustes 2”, „Raipoles iela”, „Tartu iela”) – Rēzeknes iela (piet. „Rēzeknes iela”) – Avenū iela (piet.: „Avenū iela”, „Universālveikals”, „Arendoles iela”) – Arendoles iela – Avenū iela – Vidzemes iela (piet.: „Vidzemes iela”, „Piekraustes iela”, „Garāžas”) – Kārķu iela (piet. „Autobusu parks”) – Kraujas iela (piet. „CSDD”) – Cietokšņa iela (piet.: „Esplanāde”, „Rīgas iela”) – Lāčplēša iela (piet.: Autoosta).</p>

Kustības saraksts pilsētas nozīmes

maršrutā Nr. 17A

Autoosta–Jaunā Foršate

(maršruta sākumpunkta un galapunkta nosaukums)
no 2023. gada 01. decembra

DARBA DIENĀS

1. Maršruta garums 12,6 km

2. Kustības saraksts

Braukšanas kārtas numurs	1. reiss		2. reiss		3. reiss		4. reiss		5. reiss		6. reiss		7. reiss		8. reiss	
	sākumpunkts		galapunkts		sākumpunkts		galapunkts		sākumpunkts		galapunkts		sākumpunkts		galapunkts	
	pienāk	atiet	pienāk	atiet	pienāk	atiet	pienāk	atiet	pienāk	atiet	pienāk	atiet	pienāk	atiet	pienāk	atiet
1		06:00	06:18	06:19	06:36	06:45	07:03	07:04	07:23	07:25	07:43	07:44	08:03	08:10	08:28	08:29
	9. reiss		10. reiss		11. reiss		12. reiss		13. reiss		14. reiss		15. reiss		16. reiss	
1	08:48	08:55	09:13	09:14	09:33	10:20	10:38	10:39	10:58	11:10	11:28	11:29	11:48	11:50	12:08	12:09
	17. reiss		18. reiss		19. reiss		20. reiss									
1	12:28	12:45	13:03	13:04	13:23	13:35	13:53	13:54	14:13							
	21. reiss		22. reiss		23. reiss		24. reiss		25. reiss		26. reiss		27. reiss		28. reiss	
2		07:50	08:08	08:09	08:28	09:25	09:43	09:44	10:03	13:10	13:28	13:29	13:48	14:00	14:18	14:19
	29. reiss		30. reiss		31. reiss		32. reiss		33. reiss		34. reiss		35. reiss		36. reiss	
3		07:00	07:18	07:19	07:38	07:40	07:58	07:59	08:18	08:20	08:38	08:39	08:58	09:50	10:08	10:09
	37. reiss		38. reiss		39. reiss		40. reiss		41. reiss		42. reiss		43. reiss		44. reiss	
3	10:28	10:40	10:58	10:59	11:18	12:15	12:33	12:34	12:53	12:55	13:13	13:14	13:33	14:30	14:48	14:49
	45. reiss		46. reiss		47. reiss		48. reiss									
3	15:08	15:15	15:33	15:34	15:53	16:00	16:18	16:19	16:38							
	49. reiss		50. reiss		51. reiss		52. reiss		53. reiss		54. reiss		55. reiss		56. reiss	
4		15:50	16:08	16:09	16:28	16:40	16:58	16:59	17:18	18:25	18:43	18:44	19:03	19:15	19:33	19:34
	57. reiss		58. reiss		59. reiss		60. reiss		61. reiss		62. reiss		63. reiss		64. reiss	
5		15:00	15:18	15:19	15:38	16:25	16:43	16:44	17:03	17:10	17:28	17:29	17:48	17:50	18:08	18:09
	65. reiss		66. reiss		69. reiss		70. reiss		71. reiss		72. reiss		73. reiss		74. reiss	
5	18:28	20:05	20:23	20:24	20:43											
	67. reiss		68. reiss		69. reiss		70. reiss		71. reiss		72. reiss		73. reiss		74. reiss	
6		17:25	17:43	17:44	18:03	18:15	18:33	18:34	18:53	18:55	19:13	19:14	19:33	19:40	19:58	19:59
	75. reiss		76. reiss		79. reiss		80. reiss									
6	20:18	20:25	20:43	20:44	21:02											
	77. reiss		78. reiss		79. reiss		80. reiss		22. reiss		23. reiss		24. reiss		25. reiss	
7		21:10	21:26	21:27	21:44	21:45	22:01	22:02	22:19							
	81. reiss		82. reiss		83. reiss		84. reiss									
7		22:10	22:26	22:27	22:44	22:45	23:01	23:02	23:19							
	85. reiss		86. reiss													
8		23:30	23:46	23:47	00:04											
	87. reiss		88. reiss													
9		07:11	07:28	07:29	07:47											

3. Reisu skaits

kopā

88

3.1. Reisu skaits

turpceļā

44

3.2. Reisu skaits

atpakaļceļā

44

4. Kopējais

nobraukums

554,4

km

5. Vidējais tehniskais

ātrums

27-30

km/h

6. Satiksmes

ātrums

30-32

km/h

Pārvadātājs

SIA Daugavpils satiksme

S. Blagoveščenskis

(vārds, uzvārds un amats)

valdes loceklis

(amatpersonas amats)

paraksts

Kustības saraksts pilsētas nozīmes

maršrutā Nr. 17A

Autoosta–Jaunā Forštate

(maršruta sākumpunkta un galapunkta nosaukums)
no 2023. gada 01.augusta

BRĪVDIENĀS

1. Maršruta garums 12,6 km

2. Kustības saraksts

Braukšanas kārtas numurs	1. reiss		2. reiss		3. reiss		4. reiss		5. reiss		6. reiss		7. reiss		8. reiss	
	sākumpunkts		galapunkts		sākumpunkts		galapunkts		sākumpunkts		galapunkts		sākumpunkts		galapunkts	
	pienāk	atiet	pienāk	atiet	pienāk	atiet	pienāk	atiet	pienāk	atiet	pienāk	atiet	pienāk	atiet	pienāk	atiet
1		06:00	06:18	06:19	06:36	06:45	07:03	07:04	07:23	07:25	07:43	07:44	08:03	08:10	08:28	08:29
	9. reiss		10. reiss		11. reiss		12. reiss		13. reiss		14. reiss		15. reiss		16. reiss	
1	08:48	08:55	09:13	09:14	09:33	10:20	10:38	10:39	10:58	11:10	11:28	11:29	11:48	11:50	12:08	12:09
	17. reiss		18. reiss		19. reiss		20. reiss									
1	12:28	12:45	13:03	13:04	13:23	13:35	13:53	13:54	14:13							
	21. reiss		22. reiss		23. reiss		24. reiss		25. reiss		26. reiss		27. reiss		28. reiss	
2		07:50	08:08	08:09	08:28	09:25	09:43	09:44	10:03	13:10	13:28	13:29	13:48	14:00	14:18	14:19
2	14:38															
	29. reiss		30. reiss		31. reiss		32. reiss		33. reiss		34. reiss		35. reiss		36. reiss	
3		08:20	08:38	08:39	08:58	09:50	10:08	10:09	10:28	10:40	10:58	10:59	11:18	12:15	12:33	12:34
	37. reiss		38. reiss		39. reiss		40. reiss		41. reiss		42. reiss					
3	12:53	14:30	14:48	14:49	15:08	15:20	15:38	15:39	15:58	16:00	16:18	16:19	16:38			
	43. reiss		44. reiss		45. reiss		46. reiss		47. reiss		48. reiss		49. reiss		50. reiss	
4		15:00	15:18	15:19	15:38	16:25	16:43	16:44	17:03	17:10	17:28	17:29	17:48	17:50	18:08	18:09
	51. reiss		52. reiss													
4	18:28	20:05	20:23	20:24	20:43											
	53. reiss		54. reiss		55. reiss		56. reiss		57. reiss		58. reiss		59. reiss		60. reiss	
5		18:15	18:33	18:34	18:53	18:55	19:13	19:14	19:33	19:40	19:58	19:59	20:18	20:25	20:43	20:44
5	21:02															
	61. reiss		62. reiss		63. reiss		64. reiss									
6		21:10	21:26	21:27	21:44	21:45	22:01	22:02	22:19							
	65. reiss		66. reiss		67. reiss		68. reiss									
6		22:10	22:26	22:27	22:44	22:45	23:01	23:02	23:19							
	69. reiss		70. reiss													
7		23:30	23:46	23:47	00:04											
	71. reiss		72. reiss													
8		19:15	19:33	19:34	19:53											

3. Reisu skaits
kopa

72

4. Kopējais
nobraukums

453,6 km

3.1. Reisu skaits
lurpceļā

36

5. Vidējais tehniskais
ātrums

27-30 km/h

3.2. Reisu skaits
atpakaļceļā

36

6. Satiksmes
ātrums

30-32 km/h

Pārvadātājs

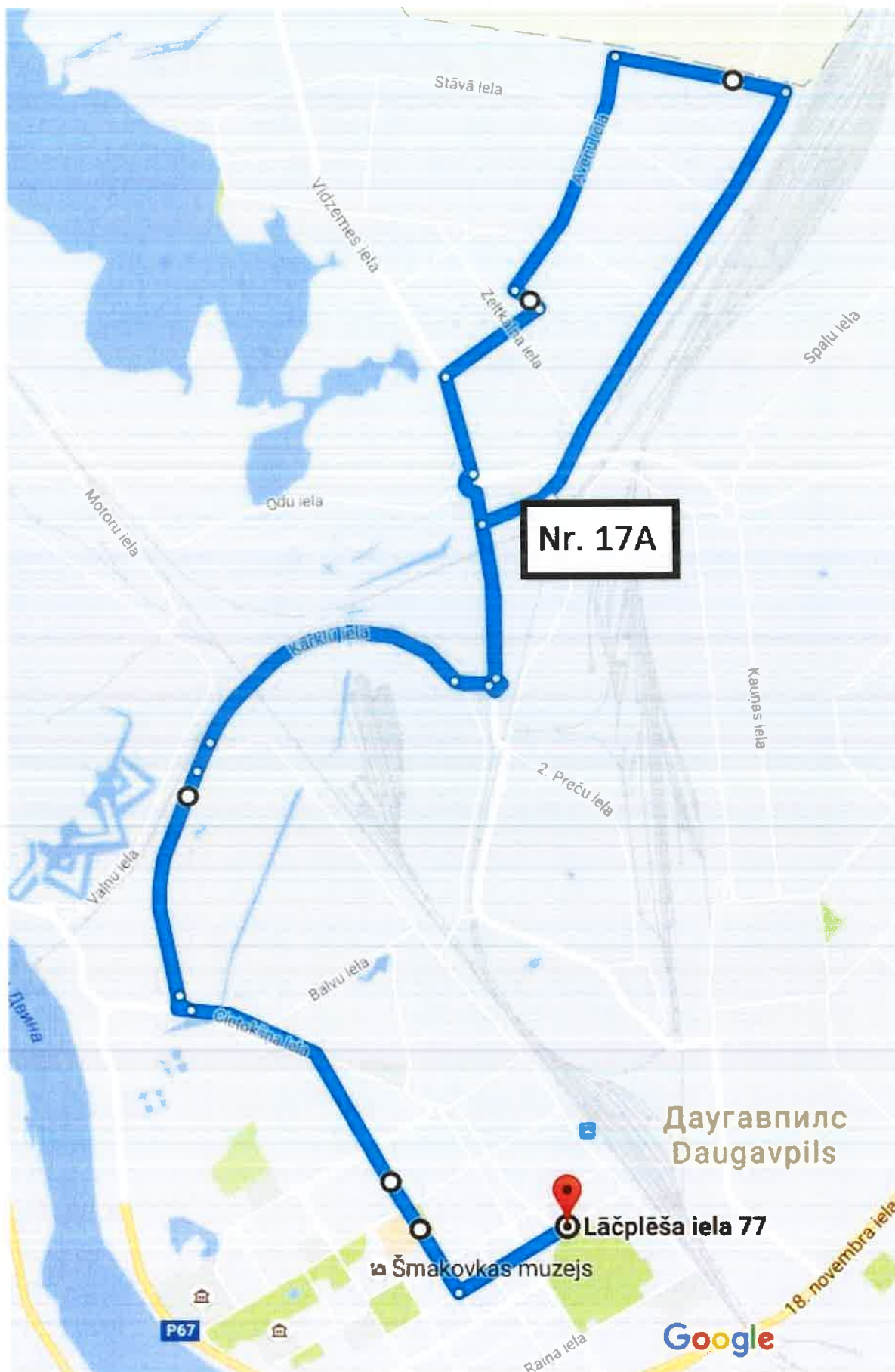
SIA Daugavpils satiksme

S. Blagoveščenskis
(vārds, uzvārds un amats)

valdes loceklis
(amatpersonas amats)

paraksts

Daugavpils pilsētas nozīmes maršruta Nr. 17A kustības shēma.



Daugavpils pilsētas nozīmes maršruta Nr. 18 kustības apraksts

Maršruta Nr.	Maršruta nosaukums	Maršruta apraksts
18	Autoosta – Viduspoguļanka – Autoosta	<p>Autoosta – Lāčplēša iela – Cietokšņa iela (piet.: „Rīgas iela”, „Esplanāde”) – Autoceļš P67 – Ventas iela (piet.: „Stacija „Mežciems”, „Vāveru iela”, „Ventas iela”) – Vidzemes iela (piet.: „Pļavu iela”, „Ezeru iela”) – Šūņu iela (piet.: „Šūņu iela”) – Ormaņu iela (piet.: „Ormaņu iela”) – Avenū iela (piet.: „Arendoles iela”) – Vidzemes iela (piet.: „Vidzemes iela”, „Piekraustes iela”, „Garāžas”) – 1.pasažieru iela (piet.: „2.precu iela”, “1. Pasažieru iela”) – Stacijas iela (piet.: „Stacijas iela”, „Dzelzceļu stacija” – Lāčplēša iela – Autoosta</p>

Kustības saraksts pilsētas nozīmes

maršrutā Nr. 18

Autoosta – Viduspoguļanka

(maršruta sākumpunkta un galapunkta nosaukums)
no 2024. gada 01. februāra

DARBA DIENĀS

1. Maršruta garums 16,1 km
2. Kustības saraksts

Braukšanas kārtas numurs	1. reiss											
	sākumpunkts		galapunkts		sākumpunkts		galapunkts		sākumpunkts		galapunkts	
	pienāk	atiet	pienāk	atiet	pienāk	atiet	pienāk	atiet	pienāk	atiet	pienāk	atiet
1	-	06:58	07:12	07:13	07:33							

3. Reisu skaits kopā 1
3.1. Reisu skaits turpceļā _____
3.2. Reisu skaits atpakaļceļā _____
4. Kopējais nobraukums 16,1 km
5. Vidējais tehniskais ātrums 24-27 km/h
6. Satiksmes ātrums 24-27 km/h

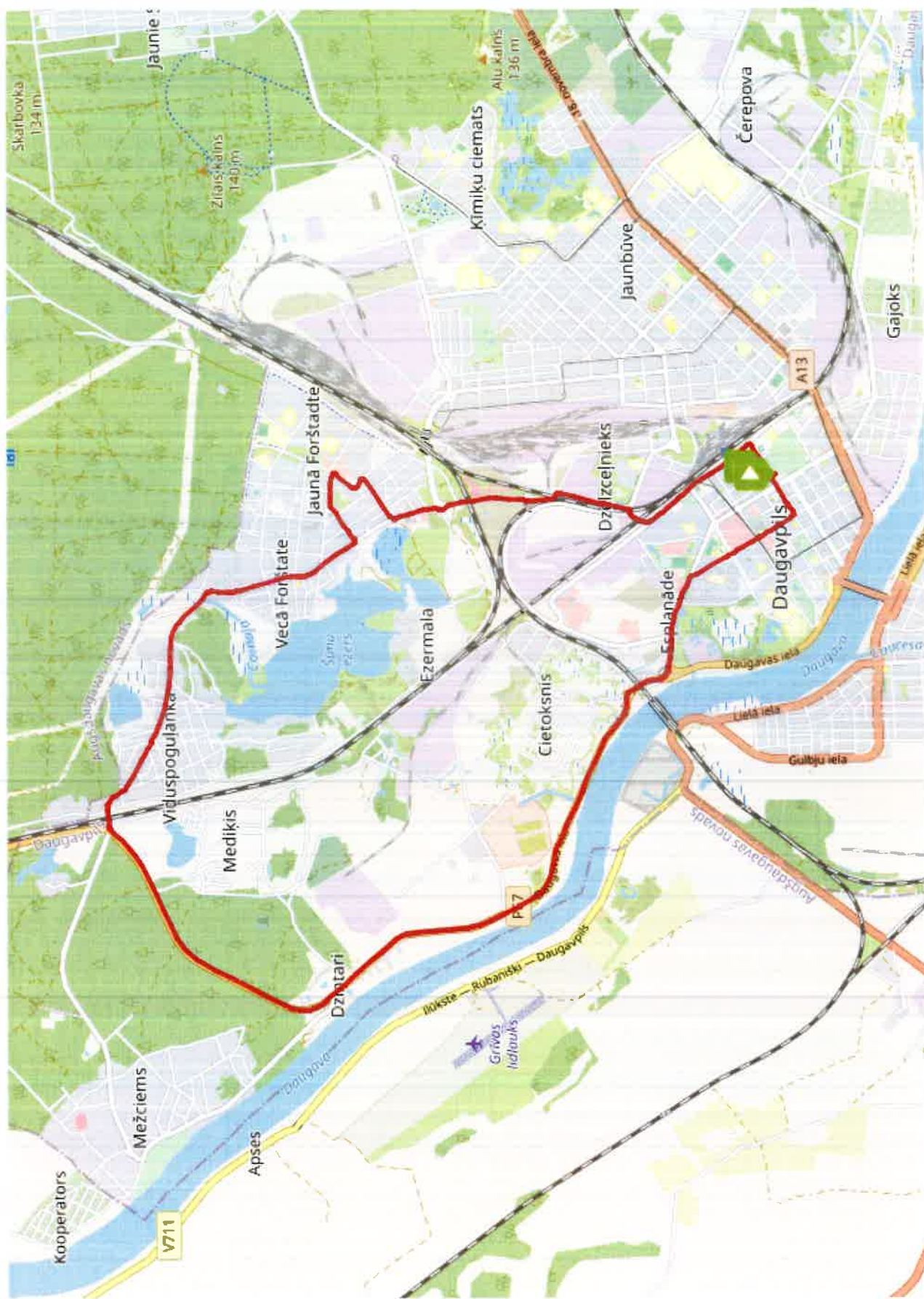
Pārvadātājs SIA Daugavpils satiksme

S. Blagoveščenskis
(vārds, uzvārds un amats)

valdes loceklis
(amatpersonas amats)

paraksts

Daugavpils pilsētas nozīmes maršruta Nr. 18 kustības shēma.



SIA „Daugavpils satiksme”

Daugavpils pilsētas nozīmes maršruta Nr. 19 apraksts

Maršruta Nr.	Maršruta nosaukums	Maršruta apraksts
19	Jaunā Forštate – Ķīmija – Jaunbūve – Jaunā Forštate	<p>Aveņu iela (piet.: „Aveņu iela”, „Universālveikals”) – Arendoles iela (piet.: „Arendoles iela”) – Vidzemes iela (piet.: „Vidzemes iela”) – Latgales iela – Višķu iela (piet.: „Višķu iela”, „Autosalons”, „Pievadkēžu rūpnīca”, „Ķīm. šķiedru rūpnīca”) – Ciolkovska iela (piet.: „Ciolkovska iela”, „Inženieru iela”) – Zeļinska iela (piet.: „Gubišče”, „Zeļinska iela”, „) – Jātnieku iela (piet.: „Jātnieku iela”) – Smilšu iela (piet.: „Kultūras un sporta pils”) – Valkas iela – 18.novembra iela (piet.: „Valkas iela”, „Jelgavas iela”, „Ventspils iela”) – Varšavas iela (piet.: „Poļu ģimnāzija”, „Miera iela”, „Arodu iela”) – Valmieras iela – A. Pumpura iela (piet.: „Valmieras iela”, „Aglonas iela”, „Ziemeļu iela”) – Višķu iela (piet.: „Višķu iela”) – Latgales iela – Vidzemes iela (piet.: „Vidzemes iela”) – Aveņu iela – Zeltkalna iela (piet.: „Zeltkalna iela”) – Piekastes iela (piet.: „Piekastes iela 2”, „Raipoles iela”, „Tartu iela”) – Rēzeknes iela (piet.: „Rēzeknes iela”) – Aveņu iela (piet.: „Aveņu iela”).</p>

Kustības saraksts pilsētas nozīmes

maršrutā Nr. 19

Jaunforšate – Ķīmiķu ciemats

(maršruta sākumpunkta un galapunkta nosaukums)
no 2020. gada 01. marta

DARBA DIENĀS

1. Maršruta garums 15,8; km
19,3¹;
21,4²;
27,9³
22,3⁴

2. Kustības saraksts

Braukšanas kārtas numurs	1. reiss				2. reiss				3. reiss			
	sākumpunkts		galapunkts		sākumpunkts		galapunkts		sākumpunkts		galapunkts	
	pienāk	atiet	pienāk	atiet	pienāk	atiet	pienāk	atiet	pienāk	atiet	pienāk	atiet
1		05:55 ¹	06:17 ¹	06:25 ¹	07:05 ¹	07:05	07:17	07:20	08:00	08:00 ²	08:12 ²	08:12 ²
	4. reiss				5. reiss				6. reiss			
1	09:05 ²	11:15 ⁴	11:42 ⁴	11:42 ⁴	12:20 ⁴	12:20	12:32	12:32	13:10	13:10	13:22	13:22
	7. reiss											
1	14:02	14:02 ²	14:14 ²	14:14 ²	15:07 ²							
Braukšanas kārtas numurs	8. reiss				9. reiss				10. reiss			
	sākumpunkts		galapunkts		sākumpunkts		galapunkts		sākumpunkts		galapunkts	
	pienāk	atiet	pienāk	atiet	pienāk	atiet	pienāk	atiet	pienāk	atiet	pienāk	atiet
2		17:03 ¹	17:25 ¹	17:25 ¹	18:03 ¹	18:03	18:15	18:15	18:53	18:53	19:05	19:05
	11. reiss				12. reiss							
2	19:43	19:43	19:55	19:55	20:30	20:30 ²	20:42 ²	20:42 ²	21:28 ²			
Braukšanas kārtas numurs	13. reiss				14. reiss				15. reiss			
	sākumpunkts		galapunkts		sākumpunkts		galapunkts		sākumpunkts		galapunkts	
	pienāk	atiet	pienāk	atiet	pienāk	atiet	pienāk	atiet	pienāk	atiet	pienāk	atiet
3		14:03 ⁴	14:30 ⁴	14:30 ⁴	15:08 ⁴	15:08	15:20	15:20	15:58	15:58	16:10	16:10
	16. reiss											
3	16:48	16:48 ²	17:00 ²	17:00 ²	17:53 ²							
Braukšanas kārtas numurs	17. reiss											
	sākumpunkts		galapunkts		sākumpunkts		galapunkts		sākumpunkts		galapunkts	
	pienāk	atiet	pienāk	atiet	pienāk	atiet	pienāk	atiet	pienāk	atiet	pienāk	atiet
4		21:50 ³	22:20 ³	22:20 ³	23:05 ³							

¹ – reiss no „Autobusu parks”.

² – reiss uz Daugavpils AO.

³ – reiss no/uz Daugavpils AO.

⁴ – reiss no Daugavpils AO.

3. Reisu skaits kopā	17	4. Kopējais nobraukums	323,1	km
3.1. Reisu skaits turpceļā		5. Vidējais tehniskais ātrums	24-27	km/h
3.2. Reisu skaits atpakaļceļā		6. Satiksmes ātrums	24-27	km/h

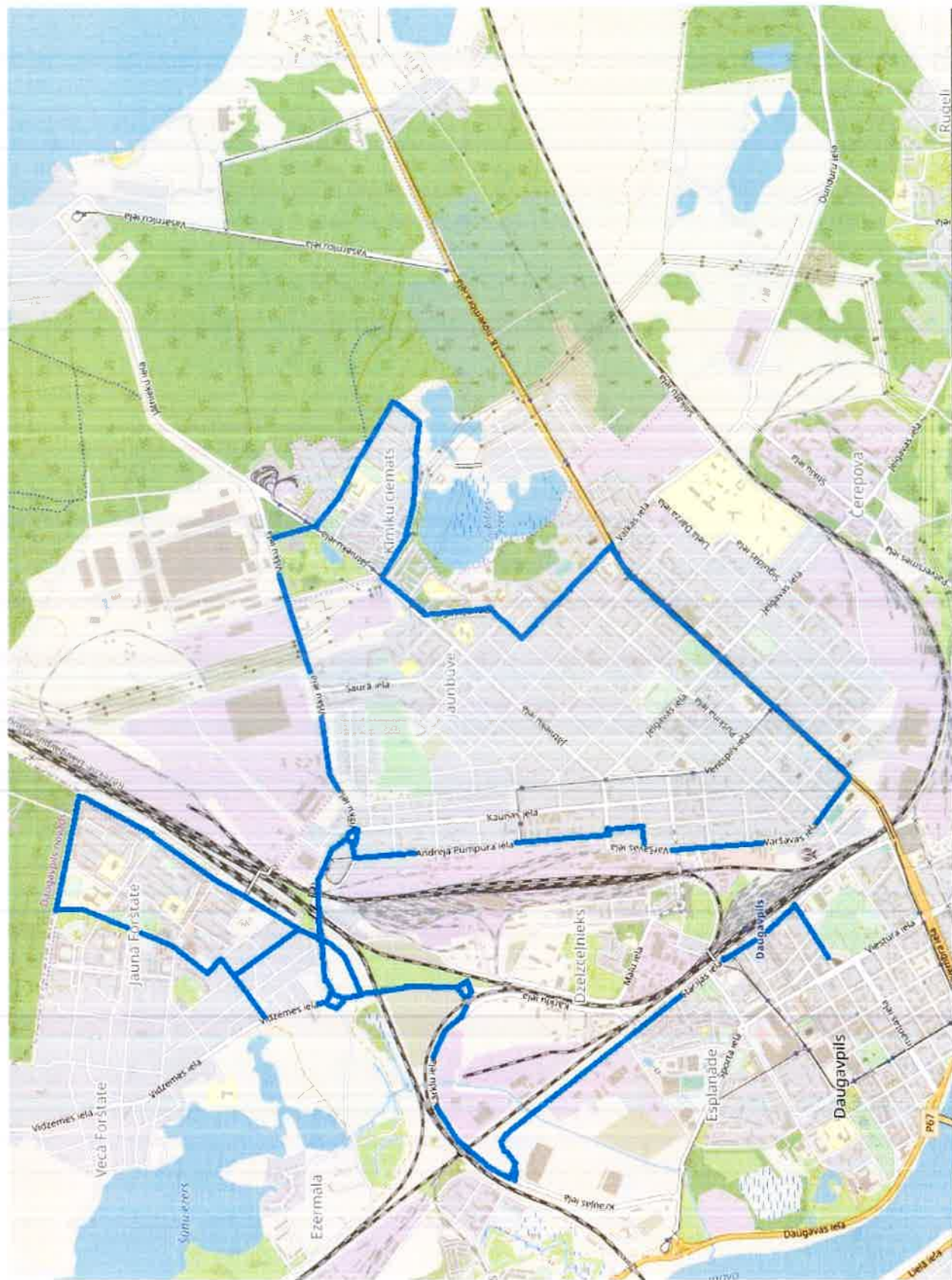
Pārvadātājs SIA Daugavpils satiksme

S. Blagoveščenskis
(vārds, uzvārds un amats)

valdes loceklis
(amatpersonas amats)

paraksts

Daugavpils pilsētas nozīmes maršruta Nr. 19 kustības shēma.



SIA „Daugavpils satiksmē”
Daugavpils pilsētas nozīmes maršruta Nr. 20 apraksts

Maršruta Nr.	Maršruta nosaukums	Maršruta apraksts
20	Jaunā Forštate – Jaunbūve – Ķīmija – Jaunā Forštate	<p>Aveņu iela (piet.: „Aveņu iela”, „Universālveikals”) – Arendoles iela (piet.: „Arendoles iela”) – Vidzemes iela (piet.: „Vidzemes iela”) – Latgales iela – Višķu iela – A.Pumpura iela (piet.: „Ziemeļu iela”, „Aglonas iela”, „Valmieras iela”) – Valmieras iela – Varšavas iela (piet.: „Arodu iela”, „Miera iela”) – 18.novembra iela (piet.: „Baznīcu kalns”, „Ventspils iela”, „Jelgavas iela”) – Valkas iela (piet.: „Valkas iela”) – Smilšu iela (piet.: „Kultūras un sporta pils”) – Jātnieku iela (piet. „Jātnieku iela”) – Zeļinska iela (piet.: „Zeļinska iela”, „Gubišče”) – Ciolkovska iela (piet.: „Inženieru iela”, „Ciolkovska iela”) – Višķu iela (piet.: „Ķīm. šķiedru rūpnīca”, „Pievadkēžu rūpnīca”, „Autosalons”, „Višķu iela”) – Latgales iela – Vidzemes iela (piet.: „Vidzemes iela”) – Aveņu iela – Zeltkalna iela (piet.: „Zeltkalna iela”) – Piekraustes iela (piet.: „Piekraustes iela 2”, „Raipoles iela”, „Tartu iela”) – Rēzeknes iela (piet.: „Rēzeknes iela”) – Aveņu iela (piet.: „Aveņu iela”)</p>

Kustības saraksts pilsētas nozīmes

maršrutā Nr. 20

Jaunā Forštate – Ķīmiķu ciemats

(maršruta sākumpunkta un galapunkta nosaukums)
no 2024. gada 01. februāra

DARBA DIENĀS

1. Maršruta garums **15,6;** km
19,1¹;
21,2²;
27,7³

2. Kustības saraksts

Braukšanas kārta numurs	1. reiss				2. reiss				3. reiss			
	sākumpunkts		galapunkts		sākumpunkts		galapunkts		sākumpunkts		galapunkts	
	pienāk	atiet	pienāk	atiet	pienāk	atiet	pienāk	atiet	pienāk	atiet	pienāk	atiet
1		06:04 ¹	06:45 ¹	06:45 ¹	06:57 ¹	07:00	07:30	07:30	07:45	07:45 ²	08:15 ²	08:15 ²
1	08:45 ²											
Braukšanas kārta numurs	4. reiss				5. reiss				6. reiss			
	sākumpunkts		galapunkts		sākumpunkts		galapunkts		sākumpunkts		galapunkts	
	pienāk	atiet	pienāk	atiet	pienāk	atiet	pienāk	atiet	pienāk	atiet	pienāk	atiet
2		06:24 ¹	07:03 ¹	07:08 ¹	07:21 ¹	07:23	08:00	08:00	08:12	08:15	08:45	08:45
2	08:58	09:00 ²	09:30 ²	09:30 ²	10:00 ²							
Braukšanas kārta numurs	8. reiss				sākumpunkts				galapunkts			
	sākumpunkts		galapunkts		sākumpunkts		galapunkts		sākumpunkts		galapunkts	
	pienāk	atiet	pienāk	atiet	pienāk	atiet	pienāk	atiet	pienāk	atiet	pienāk	atiet
3		10:10 ³	10:53 ³	10:55 ³	11:25 ³							

¹ – reiss no „Autobusu parks”.

² – reiss uz Autoostu.

³ – reiss no/uz Autoostas.

3. Reisu skaits kopā	8	4. Kopējais nobraukums	155,1	km
3.1. Reisu skaits turpceļā		5. Vidējais tehniskais ātrums	24-27	km/h
3.2. Reisu skaits atpakaļceļā		6. Satiksmes ātrums	24-27	km/h

Pārvadātājs **SIA Daugavpils satiksme**

S. Blagoveščenskis
(vārds, uzvārds un amats)

valdes loceklis
(amatpersonas amats)

paraksts

Kustības saraksts pilsētas nozīmes

maršrutā Nr. 20

Jaunā Forštate – Ķīmiķu ciemats

(maršruta sākumpunkta un galapunkta nosaukums)
no 2020. gada 01. marta

BRĪVDIENĀS

1. Maršruta garums 19,1¹; 21,2² km

2. Kustības saraksts

Braukšanas kārtas numurs	1. reiss				2. reiss				3. reiss			
	sākumpunkts		galapunkts		sākumpunkts		galapunkts		sākumpunkts		galapunkts	
	pienāk	atiet	pienāk	atiet	pienāk	atiet	pienāk	atiet	pienāk	atiet	pienāk	atiet
1	-	08:05 ¹	08:45 ¹	08:45 ¹	09:00 ¹	09:00 ²	09:30 ²	09:30 ²	10:00 ²			

¹ – reiss no „Autobusu parks”.

² – reiss uz Autoostu.

3. Reisu skaits kopā 2

4. Kopējais nobraukums 40,3 km

3.1. Reisu skaits turpceļā _____

5. Vidējais tehniskais ātrums 24-27 km/h

3.2. Reisu skaits atpakaļceļā _____

6. Satiksmes ātrums 24-27 km/h

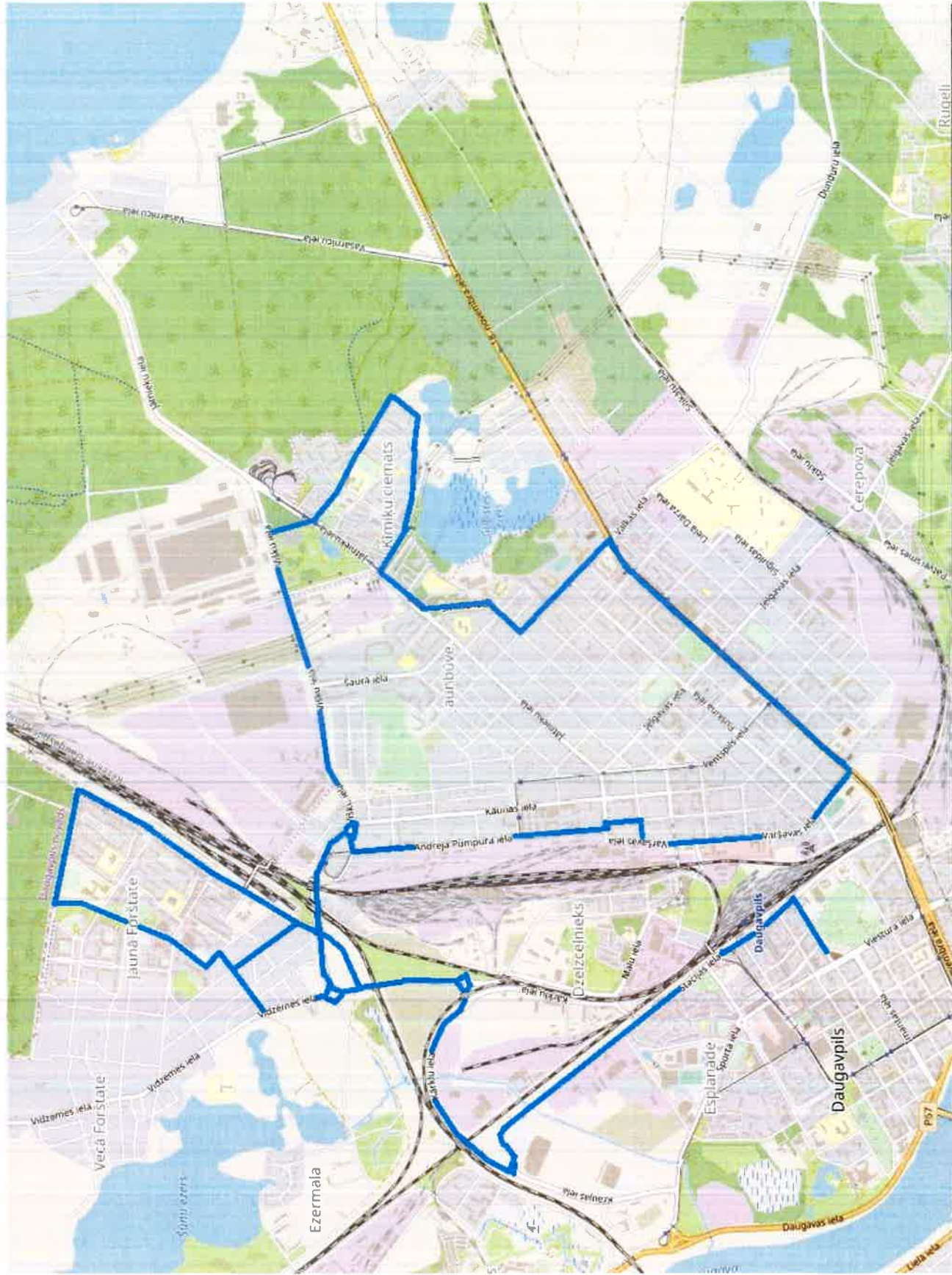
Pārvadātājs SIA Daugavpils satiksme

S. Blagoveščenskis
(vārds, uzvārds un amats)

valdes loceklis
(amatpersonas amats)

paraksts

Daugavpils pilsētas nozīmes maršruta Nr. 20 kustības shēma.



SIA „Daugavpils satiksme”
Daugavpils pilsētas nozīmes maršruta Nr. 20B apraksts

Maršruta Nr.	Maršruta nosaukums	Maršruta apraksts
20B	Jaunā Forštate – Smiltenes iela – Jaunbūve – Ķīmija	<p><i>Autoosta – Lāčplēša iela – Stacijas iela (piet.: „Dzelzceļu stacija”, „Stacijas iela”, „Kārķu iela”) – Kārķu iela (piet.: „Autobusu parks”) – Vidzemes iela (piet.: „Garāžas”) – Piekrastes iela (piet.: „Piekrastes iela 2”, „Raipoles iela”, „Tartu iela”) – Rēzeknes iela (piet.: „Rēzeknes iela”) – Avenū iela (piet.: „Avenū iela”, „Universālveikals” – Arendoles iela (piet.: „Arendoles iela”) – Vidzemes iela (piet.: „Vidzemes iela”, „Piekrastes iela”, „Garāžas”) – 1. pasažieru iela (piet.: „2. preču iela”, “1. pasažieru iela”) – Malu iela – Smiltenes iela (piet.: „Smiltenes iela”) – Smilšu iela – Kaunas iela – Valmieras iela – Varšavas iela (piet.: „Arodu iela”, „Miera iela”) – 18. novembra iela (piet.: „Baznīcu kalns”, „Ventspils iela”, „Jelgavas iela”) – Valkas iela (piet.: „Valkas iela”) – Smilšu iela (piet.: „Kultūras un sporta pils”) – Jātnieku iela (piet.: „Jātnieku iela”, „Zeļinska iela”) – Cialkovska iela (piet.: „Cialkovska iela”) – Jātnieku iela (piet.: „Zeļinska iela”, „Jātnieku iela”) – Smilšu iela (piet.: „Kultūras un sporta pils”) – Valkas iela – 18. novembra iela (piet.: „Valkas iela”, „Jelgavas iela”, „Ventspils iela”) – Varšavas iela (piet.: „Poļu ģimnāzija”, „Miera iela”, „Arodu iela”) – Arodu iela – Kaunas iela – Smilšu iela – Smiltenes iela – Malu iela (piet.: „Smiltenes iela”) – 1. Pasažieru iela (piet.: “1. pasažieru iela”, „2. Preču iela”) – Vidzemes iela (piet.: „Garāžas”, „Vidzemes iela”) – Avenū iela – Zeltkalna iela (piet.: „Zeltkalna iela”) – Piekrastes iela (piet.: „Piekrastes iela 2”, „Raipoles iela”, „Tartu iela”) – Rēzeknes iela (piet.: „Rēzeknes iela”) – Avenū iela (piet.: „Avenū iela”, „Universālveikals” – Arendoles iela (piet.: „Arendoles iela”) – Vidzemes iela (piet.: „Vidzemes iela”, „Piekrastes iela”, „Garāžas”) – Kārķu iela (piet.: „Autobusu parks”) – Stacijas iela (piet.: „Kārķu iela”, „Stacijas iela”, „Dzelzceļu iela”) – Lāčplēša iela – Autoosta.</i></p>

Kustības saraksts pilsētas nozīmes

maršrutā Nr. 20B

Jaunā Foršate – Ķīmija

(maršruta sākumpunkta un galapunkta nosaukums)

no 2020. gada 25. augusta

KATRU DIENU

1. Maršruta garums 19,7; km
26,2¹;
25,3²;
31,8³.

2. Kustības saraksts

Braukšanas kārta numurs	1. reiss		2. reiss		sākumpunkts		galapunkts		sākumpunkts		galapunkts	
	pienāk	atiet	pienāk	atiet	pienāk	atiet	pienāk	atiet	pienāk	atiet	pienāk	atiet
	1		05:28 ³	06:02 ³	06:04 ³	06:53 ³						
Braukšanas kārta numurs	3. reiss		4. reiss		5. reiss		6. reiss		7. reiss		8. reiss	
	pienāk	atiet	pienāk	atiet	pienāk	atiet	pienāk	atiet	pienāk	atiet	pienāk	atiet
	2		06:08 ¹	06:48 ¹	06:50 ¹	07:19 ¹	07:20	07:55	08:00	08:29	08:30	08:58
Braukšanas kārta numurs	9. reiss		10. reiss		11. reiss		12. reiss		13. reiss		14. reiss	
	pienāk	atiet	pienāk	atiet	pienāk	atiet	pienāk	atiet	pienāk	atiet	pienāk	atiet
	2	09:29	09:30 ²	09:58 ²	10:00 ²	10:42 ²	11:26 ¹	12:08 ¹	12:10 ¹	12:39 ¹	12:40	13:08
Braukšanas kārta numurs	15. reiss		16. reiss		17. reiss		18. reiss		19. reiss		20. reiss	
	pienāk	atiet	pienāk	atiet	pienāk	atiet	pienāk	atiet	pienāk	atiet	pienāk	atiet
	2	13:39	13:40 ²	14:08 ²	14:15 ²	15:00 ²	15:18 ¹	16:01 ¹	16:02 ¹	16:34 ¹	16:35	17:06
Braukšanas kārta numurs	21. reiss		22. reiss		23. reiss		24. reiss		25. reiss		26. reiss	
	pienāk	atiet	pienāk	atiet	pienāk	atiet	pienāk	atiet	pienāk	atiet	pienāk	atiet
	2	17:42	17:43	18:11	18:13	18:41	18:43 ²	19:10 ²	19:13 ²	19:55 ²	20:30 ¹	21:07 ¹
Braukšanas kārta numurs	27. reiss		28. reiss		29. reiss		30. reiss		sākumpunkts		galapunkts	
	pienāk	atiet	pienāk	atiet	pienāk	atiet	pienāk	atiet	pienāk	atiet	pienāk	atiet
	2	21:34 ¹	21:37 ²	21:59 ²	21:59 ²	22:44 ²						
Braukšanas kārta numurs	29. reiss		30. reiss		sākumpunkts		galapunkts		sākumpunkts		galapunkts	
	pienāk	atiet	pienāk	atiet	pienāk	atiet	pienāk	atiet	pienāk	atiet	pienāk	atiet
	3		14:46 ³	15:32 ³	15:35 ³	16:19 ³						

¹ - reiss no Autoostas.

² - reiss uz Autoostu.

³ - reiss no/uz Autoostas.

3. Reisu skaits kopā	<u>30</u>	4. Kopējais nobraukums	<u>368,1</u>	km
3.1. Reisu skaits turpceļā	<u>15</u>	5. Vidējais tehniskais ātrums	<u>24 - 27</u>	km/h
3.2. Reisu skaits atpakaļceļā	<u>15</u>	6. Satiksmes ātrums	<u>24 - 27</u>	km/h

Pārvadātājs SIA Daugavpils satiksme

S. Blagoveščenskis

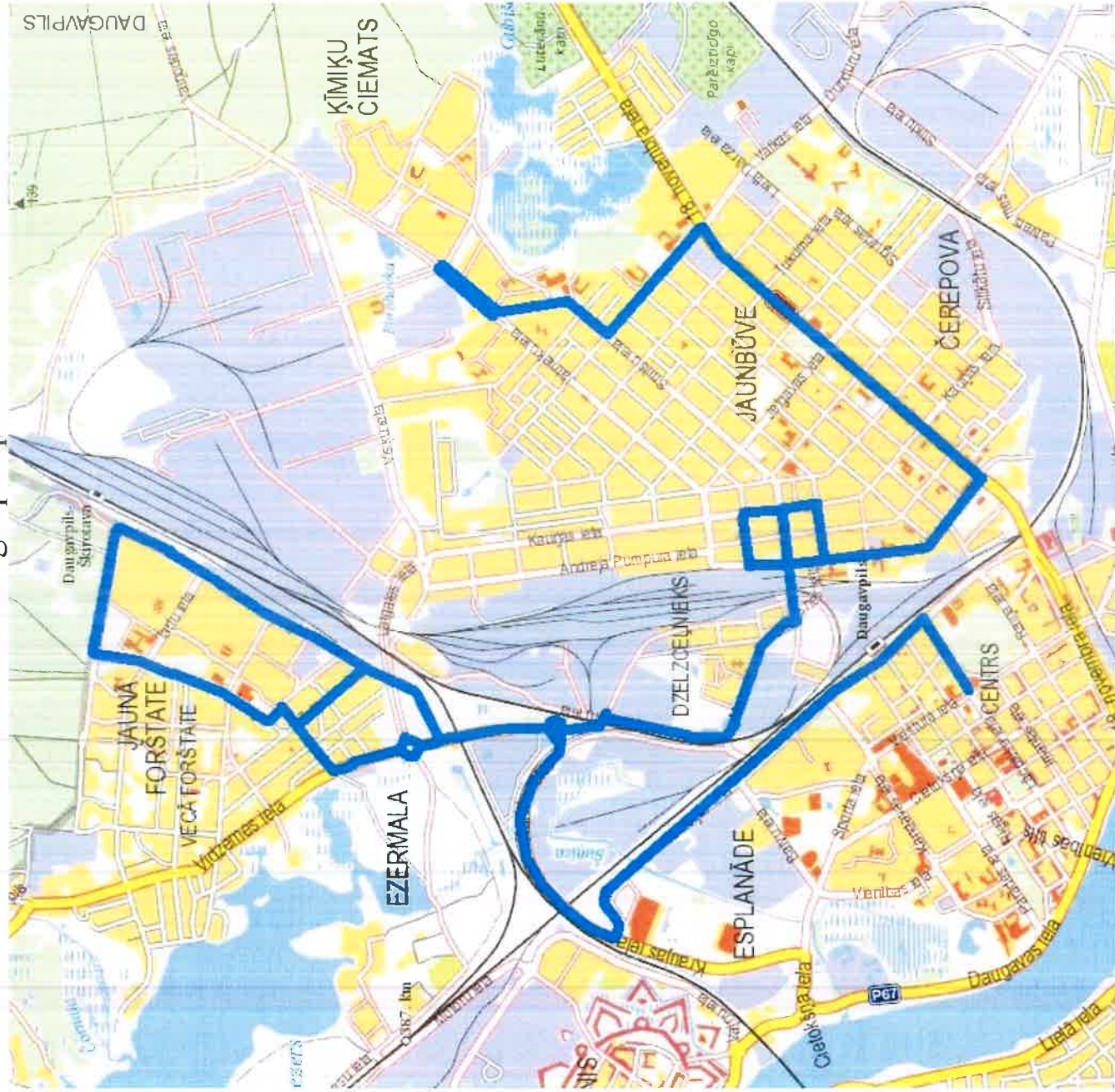
(vārds, uzvārds un amats)

valdes loceklis

(amatpersonas amats)

paraksts

Daugavpils pilsētas nozīmes maršruta Nr. 20B kustības shēma.



SIA „Daugavpils satiksme”
Daugavpils pilsētas nozīmes maršrutu Nr. 21 apraksts

Maršruta Nr.	Maršruta nosaukums	Maršruta apraksts
21 1. reiss.	Autobusu parks – Autoosta – Cietoksnis – Mežciems - Viduspoguļanka - Jaunā Forštate - Autoosta	Kārķu iela – Stacijas iela – Lāčplēša iela – Autoosta – Lāčplēša iela – Stacijas iela – Kārķu iela – Vidzemes iela – Piekraštes iela – Rēzeknes iela – Avenu iela – Ormaņu iela – Vidzemes iela – Ventas iela – Parka iela – Daugavas iela – Valņu iela – Daugavas iela – Cietokšņa iela – Lāčplēša iela – Autoosta
21 2. un 3. reiss	Autobusu parks – Autoosta – Cietoksnis – Mežciems - Viduspoguļanka - Jaunā Forštate - Autoosta	Autoosta – Cietokšņa iela – Daugavas iela – Mihaila iela – Imperatora iela – Aleksandra iela – Hekeļa iela – Lidotāju iela – Valņu iela – Daugavas iela – Parka iela – Ventas iela – Vidzemes iela – Šūņu iela – Ormaņu iela – Avenu iela – Arendoles iela – Piekraštes iela – Rēzeknes iela – Avenu iela – Vidzemes iela – Kārķu iela – Stacijas iela – Balvu iela – Cietokšņa iela – Lāčplēša iela – Autoosta

Kustības saraksts pilsētas nozīmes

maršrutā Nr. 21

Autoosta – Viduspoguļanka

(maršruta sākumpunkta un galapunkta nosaukums)

no 2023. gada 16. septembrī

KATRU DIENU

1. Maršruta garums 25.8 Km
23.6¹

2. Kustības saraksts

Braukšanas kārtas numurs	1. reiss				2. reiss				3. reiss			
	sākumpunkts		galapunkts		sākumpunkts		galapunkts		sākumpunkts		galapunkts	
	pienāk	atiet	pienāk	atiet	pienāk	atiet	pienāk	atiet	pienāk	atiet	pienāk	atiet
1		00:40	01:05	01:06	01:25	03:40 ¹	03:59 ¹	04:00 ¹	04:29 ¹	04:30 ¹	04:51 ¹	04:52 ¹
1	05:24 ¹											

¹ ...līdz Autoostai pa Stacijas, Balvu, Cietokšņa un Lāčplēša ielām;

3. Reisu skaits kopā	<u>3</u>	4. Kopējais nobraukums	<u>73,0</u>	km
3.1. Reisu skaits turpceļā	<u>3</u>	5. Vidējais tehniskais ātrums	<u>45-50</u>	km/h
3.2. Reisu skaits atpakaļceļā	<u>3</u>	6. Satiksmes ātrums	<u>45-50</u>	km/h

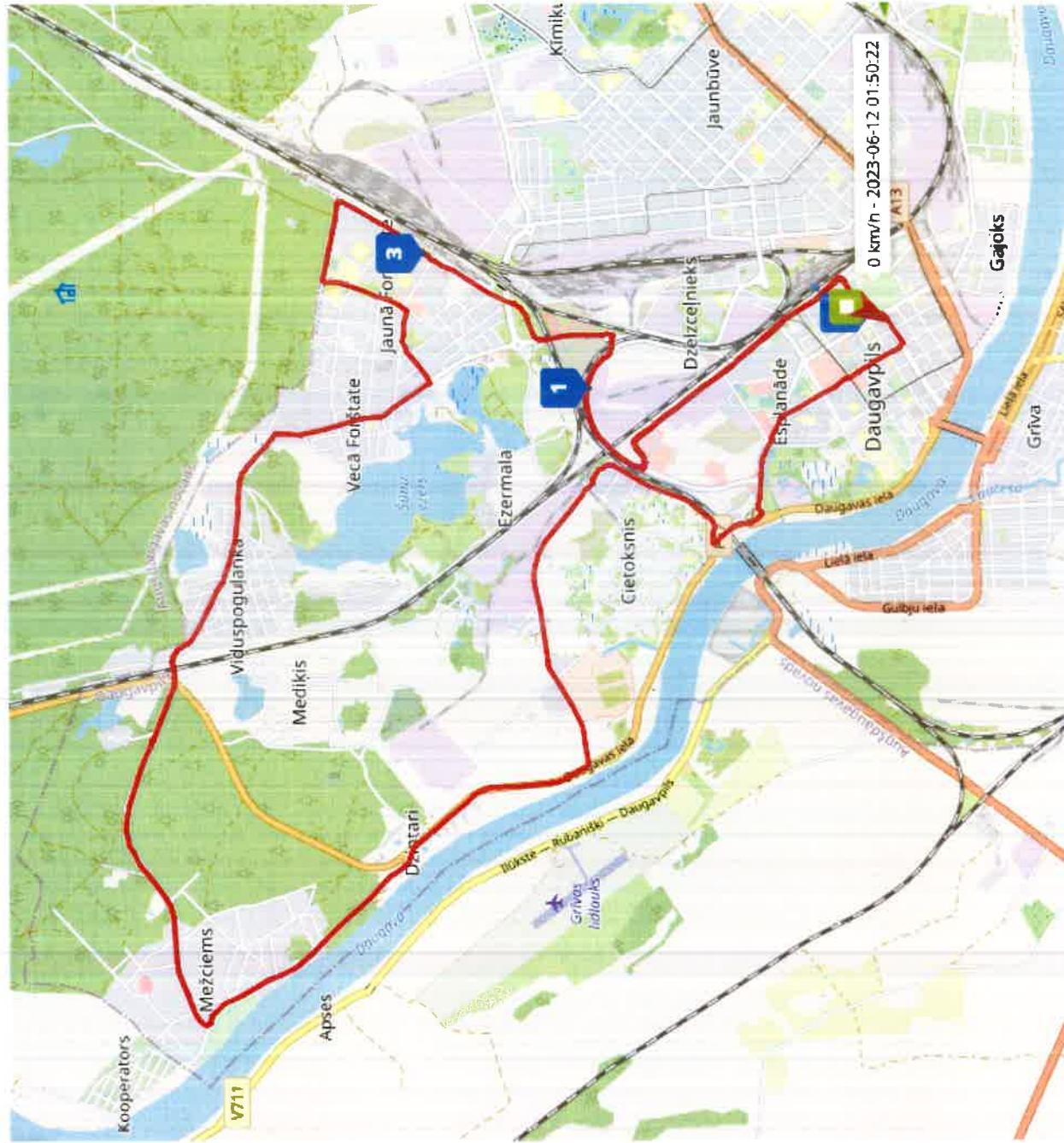
Pārvadātājs SIA Daugavpils satiksme

S. Blagoveščenskis
(vārds, uzvārds)

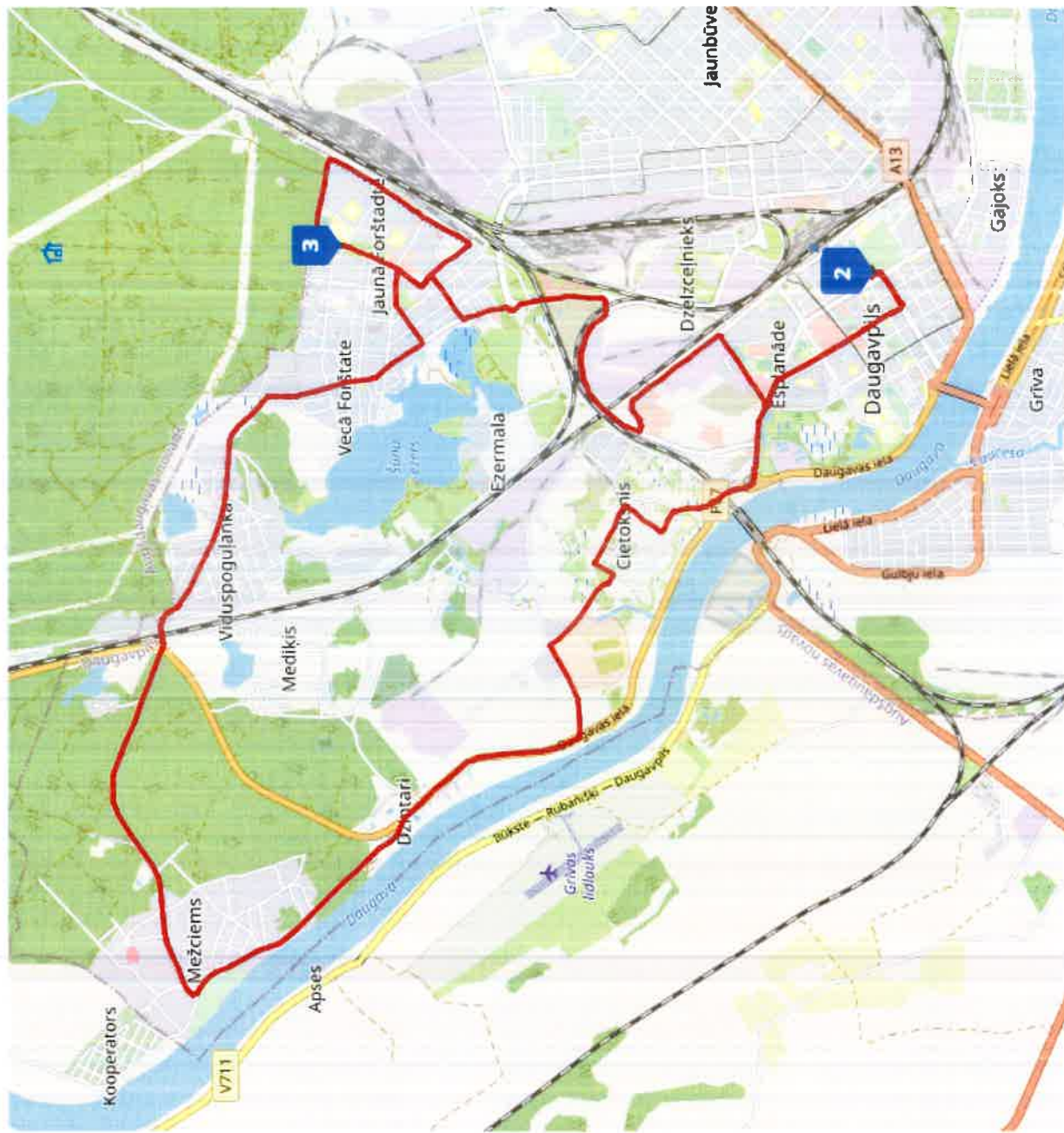
valdes loceklis
(amatpersonas amats)

paraksts

Daugavpils pilsētas nozīmes maršruta Nr. 21 kustības shēma. (1.reiss)



Daugavpils pilsētas nozīmes maršruta Nr. 21 kustības shēma (2. un 3. reisi).



SIA „Daugavpils satiksme”

Daugavpils pilsētas nozīmes maršrutu apraksts

Autobusu parks – Autoosta – Nīderkuni – Judovka – Ruģeļi-Jaunbūve – Ķīmija - Jaunstropi – Vecstropi – Križi

Maršruta Nr.	Maršruta nosaukums	Maršruta apraksts
22	Autobusu parks – Autoosta – Nīderkuni – Judovka – Ruģeļi-Jaunbūve – Ķīmija - Jaunstropi – Vecstropi – Križi	Kārķu iela – Stacijas iela – Lāčplēša iela – Autoosta – Imantas iela – Lielā iela – Komunāla iela – Lielā iela – Sēlijas iela – Lielā – Daugavas iela – 18. novembra iela – Jelgavas iela – Nometņu iela – Jelgavas iela – 18. novembra iela – Valkas iela – Jātnieku iela – Vaiņodes iela – Dzintaru iela – Abavas iela – Vasarnīcu iela – Veselības iela – 18. novembra – Viršu iela – 18. novembra iela – Veselības iela – Vasarnīcu iela – Abavas iela – Dzintaru iela – Vaiņodes iela – Jātnieku – Valkas iela – 18. novembra iela – Jelgavas iela – Nometņu iela – Jelgavas iela – 18. novembra – Viestura iela – Autoosta – Imantas – Lielā iela – Komunāla iela – Lielā iela – Sēlijas iela – Lielā iela – Daugavas iela – Imantas iela – Autoosta – Lāčplēša iela – Stacijas iela – Kārķu iela

SIA „Daugavpils satiksmē”

Daugavpils pilsētas nozīmes maršrutu apraksts

Križi – Vecstropi – Jaunstropi – Kāimija – Jaunbūve – Ruģeļi – Nīderkūni – Autoosta – Autobusu parks

Maršruta Nr.	Maršruta nosaukums	Maršruta apraksts
22	Križi – Vecstropi – Jaunstropi – Kāimija – Jaunbūve – Ruģeļi – Nīderkūni – Autoosta – Autobusu parks	Kārķu iela – Vidzemes iela – Latgales iela – Višķu iela – Dzintaru iela – Abavas iela – Vasarnīcu iela – Veselības iela – 18. novembra – Viršu iela – 18. novembra iela – Veselības iela – Vasarnīcu iela – Abavas iela – Dzintaru iela – Vaiņodes iela – Jātnieku – Valkas iela – 18.novembra iela – Jelgavas iela – Nometņu iela – Jelgavas iela – 18.novembra – Viestura iela – Autoosta – Imantas – Lielā iela – Komunāla iela – Lielā iela – Sēlijas iela – Lielā iela – Daugavas iela – Imantas iela – Autoosta – Lāčplēša iela – Stacijas iela – Kārķu iela

Kustības saraksts pilsētas nozīmes

maršrutā Nr. 22

Autoosta – Križi

(maršruta sākumpunkta un galapunkta nosaukums)
no 2023. gada 16. septembrī

KATRU DIENU

1. Maršruta garums 38.4 km
53.0¹

2. Kustības saraksts

Braukšanas kārtas numurs	1. reiss				2. reiss				3. reiss			
	sākumpunkts		galapunkts		sākumpunkts		galapunkts		sākumpunkts		galapunkts	
	pienāk	atiet	pienāk	atiet	pienāk	atiet	pienāk	atiet	pienāk	atiet	pienāk	atiet
1		00:40	01:45	-	-	03:15	04:20	-	-	04:20 ¹	04:40 ¹	04:40 ¹
	4. reiss											
	sākumpunkts		galapunkts		sākumpunkts		sākumpunkts		galapunkts		sākumpunkts	
	pienāk	atiet	pienāk	pienāk	atiet	pienāk	pienāk	atiet	pienāk	pienāk		
1	05:40 ¹											

¹ – plkst. 04:20 reiss turpceļā tiek veikts bez pasažieriem.

3. Reisu skaits kopā	<u>3</u>	4. Kopējais nobraukums	<u>129,8</u> km
3.1. Reisu skaits turpceļā	<u>3</u>	5. Vidējais tehniskais ātrums	<u>45-50</u> km/h
3.2. Reisu skaits atpakaļceļā	<u>3</u>	6. Satiksmes ātrums	<u>45-50</u> km/h

Pārvadātājs SIA Daugavpils satiksme

S. Blagoveščenskis
(vārds, uzvārds)

valdes loceklis
(amatpersonas amats)

paraksts

Daugavpils pilsētas nozīmes maršruta Nr. 23 apraksts

Maršruta Nr.	Maršruta nosaukums	Maršruta apraksts
23	Rugeji – Jaunbūve – Kūmija – Reģionālā slimnīca - Rugeji	<p><i>Autoosta – Imantas iela (piet.: „Daugavas iela”) – Daugavas iela – 18.novembra iela (piet.: „Siltumcentrāle Nr.1”, „Cietokšņa iela”, „Baznīcu kalns”, „Ventspils iela”) – Jelgavas iela (piet.: „Jelgavas iela”, Uzņēmums „DauTKom”, „Stiklu iela”, „Naftas bāze”, „Gāzes uzpildes stācija”) – Nometņu iela (piet.: „Nometņu iela”, „Apšu iela”, „Zaļā iela”, „Dārzkopju biedrība „Draudzība”, „Rugeji”) – Nometņu iela (piet. Rugeji) – Nometņu iela (piet. Darzu biedrība “Draudzība”) – Nometņu iela (piet. Zaļā iela) – Nometņu iela (piet. Apšu iela) – Jelgavas iela (piet. Nometņu iela) – Jelgavas iela (piet. Gāzes uzpildes stācija) – Jelgavas iela (Naftas bāze) – Jelgavas iela (piet. Stiklu iela) – Jelgavas iela (piet. Uzņēmums DauTKom) – Jelgavas iela (piet. Jelgavas iela) – 18.novembra iela – Valkas iela (piet. Jaunbūve) – Smilšu iela (piet. Kultūras un sporta pils) – Smilšu iela (piet. Jātnieku iela) – Jātnieku iela (piet. Zeļinska iela) – Jātnieku iela (piet. Cialkovska iela) – Vaiņodes iela (piet. Internātskola) – Dzintaru iela – Vasarnīcu iela – Stropu iela – Veselības iela (piet. Reģionālā slimnīca) – Veselības iela (piet. Dzelzceļu slimnīca) – 18.novembra iela (piet. Čiekuru iela) – 18. Novembra (piet. Centralie kāpi) – 18.novembra iela (piet. 4. līnija) – 18.novembra iela (piet. Jaunbūve) – Jelgavas iela (piet. Jelgavas iela) – Jelgavas iela (piet. Uzņēmums DauTKom) – Jelgavas iela (piet. Stiklu iela) – Jelgavas iela (Naftas bāze) – Jelgavas iela (piet. Gāzes uzpildes stācija) – Jelgavas iela (piet. Nometņu iela) – Nometņu iela (piet. Apšu iela) – Nometņu iela (piet. Zaļā iela) – Nometņu iela (piet. Rugeji) – Nometņu iela (piet.: „Nometņu iela”) – Jelgavas iela (piet.: „Gāzes uzpildes stācija”, „Naftas bāze”, „Stiklu iela”, „Uzņēmums „DauTKom”, „Jelgavas iela”) – 18.novembra iela (piet.: „Ventspils iela”, „Baznīcu kalns”, „Viestura iela”) – Daugavas iela – Imantas iela (piet.: „Vienības iela”) – Autoosta</i></p>

Kustības saraksts pilsētas nozīmes

maršrutā Nr. 23

Ruģeļi – Reģionālā slimnīca

(maršruta sākumpunkta un galapunkta nosaukums)
no 2015. gada 01. decembris

DARBA DIENĀS

1. Maršruta garums 19.2 km
27.1¹
27.3²

2. Kustības saraksts

Braukšanas kārtas numurs	1. reiss				2. reiss				3. reiss			
	sākumpunkts		galapunkts		sākumpunkts		galapunkts		sākumpunkts		galapunkts	
	pienāk	atiet	pienāk	atiet	pienāk	atiet	pienāk	atiet	pienāk	atiet	pienāk	atiet
1		06:57 ¹	07:42 ¹	07:43 ¹	08:02 ¹	08:05	08:29	08:30	08:48	08:50 ²	09:14 ²	09:15 ²
	4. reiss				5. reiss				6. reiss			
1	10:00 ²	15:35 ¹	16:19 ¹	16:20 ¹	16:39 ¹	16:40	17:04	17:05	17:25	17:30 ²	17:54 ²	17:55 ²
	7. reiss				8. reiss				9. reiss			
1	18:40 ²											

¹ – reiss no Autoostas.

² – reiss uz Autoostu.

3. Reisu skaits kopā	<u>6</u>	4. Kopējais nobraukums	<u>147,2</u>	km
3.1. Reisu skaits turpceļā	<u>6</u>	5. Vidējais tehniskais ātrums	<u>24-27</u>	km/h
3.2. Reisu skaits atpakaļceļā	<u>6</u>	6. Satiksmes ātrums	<u>24-27</u>	km/h

Pārvadātājs **SIA Daugavpils satiksme**

S. Blagoveščenskis

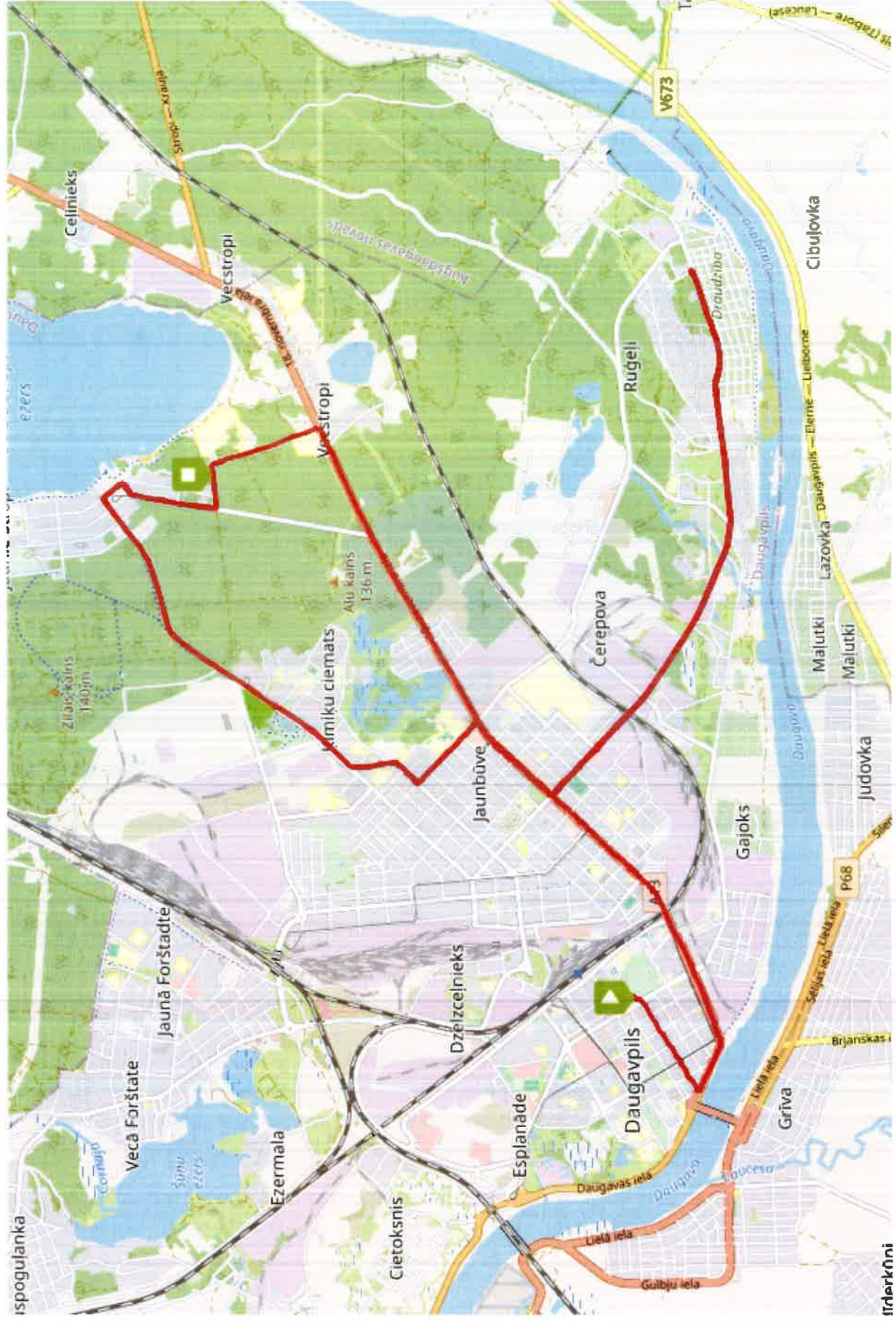
(vārds, uzvārds un amats)

valdes loceklis

(amatpersonas amats)

paraksts

Daugavpils pilsētas nozīmes maršruta Nr. 23 kustības shēma.



Daugavpils pilsētas nozīmes maršruta Nr. 24 apraksts

Maršruta Nr.	Maršruta nosaukums	Maršruta apraksts
24	<p>Autoosta – Jaunbūve – Ķīmijs – Jaunā Forštate – Cietoksnis – Autoosta (1.reiss)</p>	<p>Autoosta – Lāčplēša iela – Cietokšņa iela – Imantas iela (piet. "Daugavas iela"), – Daugavas iela – 18.Novembra iela – (piet. "Siltumcentrāle Nr.1", "Cietokšņa iela") – Varšavas iela (piet. "Poļu ģimnāzija", "Miera iela", "Arodu iela") – Arodu iela – Kauņas iela – Smilšu iela (piet. "Kauņas iela", "Grodņas iela") – Jelgavas iela – 18.Novembra iela (piet. "Jelgavas iela") – Valkas iela (piet. "Valkas iela") – Smilšu iela (piet. "Kultūras un sporta pils", "Jātnieku iela") – Jātnieku iela – Zeļinska iela (,piet. "Zeļinska iela", "Gubišče") – Ciolkovska iela (piet. "Inženieru iela", "Ciolkovska iela") – Višku iela (piet. "Ķīmiskās šķiedras rūpnīca", "Pievadķēžu rūpnīca", "Autosalons", "Višku iela") – Latgales iela – Vidzemes iela – Piekraustes iela (piet. "Piekraustes iela II", "Raipoles iela", "Tartu iela") – Rēzeknes iela (piet. "Rēzeknes iela") – Aveņu iela (piet. "Aveņu iela", "Universālveikals") – Arendoles iela (piet. "Arendoles iela") – Aveņu iela – Vidzemes iela (piet. "Vidzemes iela") – Odu iela – Cēsu iela (piet. "Cēsu iela") – Motoru iela (piet. "Motoru iela") – Valņu iela (piet. "Policija", "Cietoksnis") – Cietokšņa iela (piet. "Esplanāde", "Rīgas iela") – Lāčplēša iela – Autoosta.</p>

Daugavpils pilsētas nozīmes maršruta Nr. 24 apraksts

Maršruta Nr.	Maršruta nosaukums	Maršruta apraksts
24	<p>Autoosta – Jaunbūve – Ķīmija – Jaunā Forštate – Cietoksnis – Autoosta (2.reiss)</p>	<p>Autoosta – Lāčplēša iela – Cietokšņa iela (piet. „Rīgas iela”, „Esplanāde”) – Vaļņu iela (piet. „Cietoksnis”, „Policija”) – Motoru iela (piet. „Motoru iela”) – Cēsu iela (piet. „Cēsu iela”) – Odu iela – Vidzemes iela – Piekraustes iela (piet. „Piekraustes iela II”, „Raipoles iela”, „Tartu iela”) – Rēzeknes iela (piet. „Rēzeknes iela”) – Aveņu iela (piet. „Aveņu iela”, „Universālveikals”) – Arendoles iela (piet. „Arendoles iela”) – Aveņu iela – Vidzemes iela (piet. „Vidzemes iela”) – Latgales iela – Višķu iela (piet. „Višķu iela”, „Autosalons”, „Pievadkēžu rūpnīca”, „Ķīmiskās šķiedras rūpnīca”) – Ciolkovska iela – Jātnieku iela (piet. „Ciolkovska iela”, „Zelīnska iela”, „Jātnieku iela”) – Smilšu iela (piet. „Kultūras un sporta pils”) – Valkas iela – 18. Novembra iela (piet. „Valkas iela”, „Jelgavas iela”) – Jelgavas iela – Smilšu iela (piet. „Grodņas iela”, „Kaunās iela”) – Kaunās iela – Valmieras iela – Varšavas iela (piet. „Arodu iela”, „Miera iela”) – 18. Novembra iela („Baznīcu kalns”, „Viestura iela”) – Daugavas iela – Imantas iela (piet. „Vienības iela”) – Autoosta.</p>

Kustības saraksts pilsētas nozīmes

maršrutā Nr. 24

Autoosta – Ķīmija

(maršruta sākumpunkta un galapunkta nosaukums)
no 2020. gada 01. aprīli

DARBA DIENĀS

1. Maršruta garums 21,9; km

20,7

2. Kustības saraksts

Braukšanas kārtas numurs	1. reiss												
	sākumpunkts		galapunkts		sākumpunkts		galapunkts		sākumpunkts		galapunkts		
	pienāk	atiet	pienāk	atiet	pienāk	atiet	pienāk	atiet	pienāk	atiet	pienāk	atiet	
1		05:45	06:11	06:12	06:50								
2. reiss													
2		16:11	16:44	16:45	17:08								

3. Reisu skaits
kopā

2

3.1. Reisu skaits
turpceļā

3.2. Reisu skaits
atpakaļceļā

4. Kopējais

nobraukums

42,6

km

5. Vidējais tehniskais

ātrums

24-27

km/h

6. Satiksmes

ātrums

27-29

km/h

Pārvadātājs

SIA Daugavpils satiksme

S. Blagoveščenskis

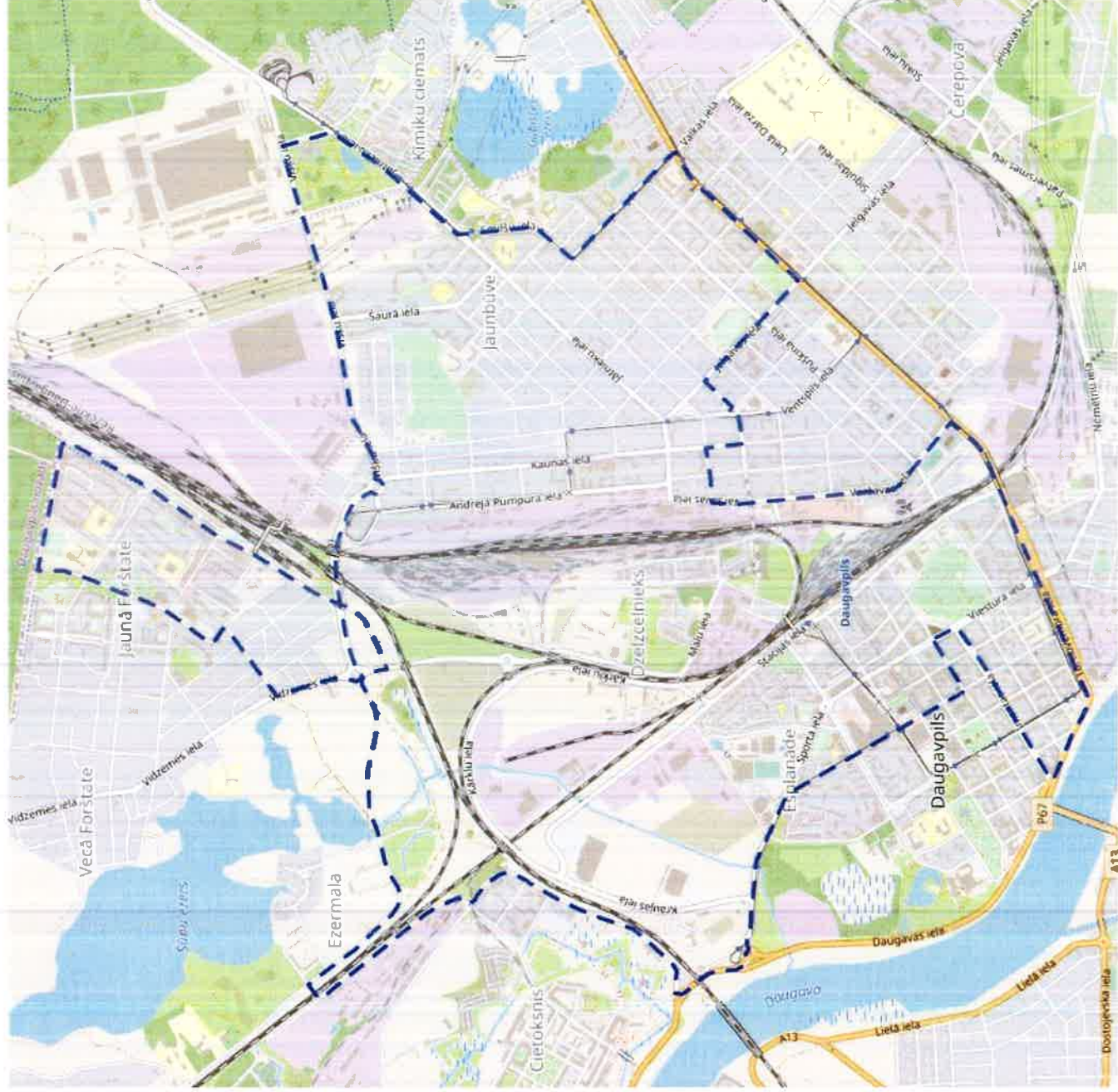
(vārds, uzvārds)

valdes loceklis

(amatpersonas amats)

paraksts

Daugavpils pilsētas nozīmes maršruta Nr. 24 kustības shēma (2. reiss)



Daugavpils pilsētas nozīmes maršruta Nr. 26 apraksts

Maršruta Nr.	Maršruta nosaukums	Maršruta apraksts
26	Autoosta - Ķīmija - Jaunā Forštate - Autoosta	<p>Autoosta – Lāčplēša iela – Cietokšņa iela – Imantas iela (piet. "Daugavas iela"), – Daugavas iela – 18.Novembra iela – (piet. „Siltumcentrāle Nr.1”, „Cietokšņa iela”) – Varšavas iela (piet. „Poļu ģimnāzija”, „Miera iela”, „Arodu iela”) – Arodu iela – Kauņas iela – Smilšu iela (piet.: “Kauņas iela”, „Grodņas iela”, „Tukuma iela”, „Kultūras un sporta pils”, „Jātnieku iela”) – Jātnieku iela (piet. „Zelinska iela”) – Čiolkovska iela – Višķu iela (piet. „Ķīmiskās šķiedras rūpnīca”, „Pievadkēžu rūpnīca”, „Autosalons”, „Višķu iela”) – Latgales iela – Vidzemes iela (piet. „Vidzemes iela”) – Aveņu iela – Zeltkalna iela (piet. „Zeltkalna iela”) – Piekrastes iela II”, „Raipoles iela”, „Tartu iela”) – Rēzeknes iela (piet. „Rēzeknes iela”) – Aveņu iela (piet. „Aveņu iela”, „Universālveikals”) – Arendoles iela (piet. „Arendoles iela”) – Aveņu iela – Vidzemes iela (piet. „Vidzemes iela”, „Piekrastes iela”, „Garāžas”) – Kārķu iela (piet. „Autobusu parks”) – Stacijas iela (pietura „Kārķu iela”) – Balvu iela (piet.: “Olimpiskais centrs”) – Cietokšņa iela (pietura „Esplanāde”, „Rīgas iela”) – Lāčplēša iela – Autoosta.</p>

Kustības saraksts pilsētas nozīmes

maršrutā Nr. 26

Autoosta – Ķīmiņa

(maršruta sākumpunkta un galapunkta nosaukums)
no 2018. gada 01.novembrī

DARBA DIENĀS

1. Maršruta garums 18,2 km

2. Kustības saraksts

Braukšanas kārtas numurs	1. reiss											
	sākumpunkts		galapunkts		sākumpunkts		galapunkts		sākumpunkts		galapunkts	
	pienāk	atiet	pienāk	atiet	pienāk	atiet	pienāk	atiet	pienāk	atiet	pienāk	atiet
1	-	23:20	23:37	23:40	00:05							

3. Reisu skaits
kopā

1

4. Kopējais
nobraukums

18,2 km

3.1. Reisu skaits
turpceļā

5. Vidējais tehniskais
ātrums

30 – 33 km/h

3.2. Reisu skaits
atpakaļceļā

6. Satiksmes
ātrums

30 – 35 km/h

Pārvadātājs

SIA Daugavpils satiksme

S. Blagoveščenskis

(vārds, uzvārds)

valdes loceklis

(amats)

paraksts

