

# LATVIJAS REPUBLIKA

## ZEMES ROBEŽU PLĀNS

Zemes vienības kadastra apzīmējums: 0500 035 0015

Plāns izgatavots pamatojoties uz Daugavpils pilsētas domes Pilsētplānošanas un būvniecības departamenta 2020. gada 19. augusta lēmumu Nr. 2-4.5/46 "Par zemes ierīcības projekta apstiprināšanu".  
2020. gada 19. oktobra Atzinums par robežu neatbilstību

Zemes vienība izveidota, sadalot zemes vienību ar kadastra apzīmējumu 0500 035 0310

Robežas uzņēmētas: 2020. gada 19. oktobrī

Plāna mērogs 1: 500

Zemes vienības platība: 0.0850ha

# LATVIJAS REPUBLIKA

## SITUĀCIJAS PLĀNS

Zemes vienības kadastra apzīmējums: 0500 035 0015

Situācijas elementi uzņēmēti: 2020. gada 19. oktobrī  
Plāna mērogs 1: 500  
Zemes vienības platība: 0.0850ha

Ierosinātais ir informēts par kadastrālās uzmērīšanas laikā  
veiktajām darbībām, to rezultātiem.



Jevgeņijs Vilkovs

19.10.2020.

# LATVIJAS REPUBLIKA

## APGRŪTINĀJUMU PLĀNS

Zemes vienības kadastra apzīmējums: 0500 035 0015


Apgrūtinājumu saraksts:

1.	7316120300 - pierobeža - 0.0850ha
2.	7313090100 - būvniecības ierobežojumu teritorija, kas noteikta teritorijas attīstības plānošanas dokumentā - 0.0850ha
3.	7312050201 - ekspluatācijas aizsargjoslas teritorija gar elektrisko tīklu kabeļu līniju - 0.0137ha
4.	7312050601 - ekspluatācijas aizsargjoslas teritorija ap elektrisko tīklu gaisvadu līniju pilsētās un ciemos ar nominālo spriegumu līdz 20 kilovoltiem - 0.0073ha

Apgrūtinājumu plāns izgatavots: 2020. gada 19. oktobrī

Plāna mērogs 1: 500

Zemes vienības platība: 0.0850ha

Saskaņoja: Daugavpils pilsētas domes pārstāvis	(paraksts)	Edgars Kaplers	19.10.2020.
Ierosinātais ir informēts par kadastrālās uzmērīšanas laikā veiktajām darbībām, to rezultātiem.		Jevgeņijs Vilkovs	19.10.2020.

# LATVIJAS REPUBLIKA

## ZEMES ROBEŽU PLĀNS

Zemes vienības kadastra apzīmējums: 0500 035 0022

Plāns izgatavots pamatojoties uz Daugavpils pilsētas domes Pilsētplānošanas un būvniecības departamenta 2020. gada 29. jūlija lēmumu Nr. 2-4.5/37 "Par zemes ierīcības projekta apstiprināšanu".

Zemes vienība izveidota, sadalot zemes vienību ar kadastra apzīmējumu 0500 035 0814

Robežas uzņēmētas: 2020. gada 19. oktobrī

Plāna mērogs 1: 250

Zemes vienības platība: 0.0058ha



# LATVIJAS REPUBLIKA

## SITUĀCIJAS PLĀNS

Zemes vienības kadastra apzīmējums: 0500 035 0022

Situācijas elementi uzņēmēti: 2020. gada 19. oktobrī  
Plāna mērogs 1: 250  
Zemes vienības platība: 0.0058ha



# LATVIJAS REPUBLIKA

## APGRŪTINĀJUMU PLĀNS

Zemes vienības kadastra apzīmējums: 0500 035 0022


Apgrūtinājumu saraksts:

1.	7316120300 - pierobeža - 0.0058ha
2.	7312050201 - ekspluatācijas aizsargjoslas teritorija gar elektrisko tīklu kabeļu līniju - 0.0002ha
3.	7312030401 - ekspluatācijas aizsargjoslas teritorija gar dzelzceļu pilsētās un ciemos - 0.0053ha

Apgrūtinājumu plāns izgatavots: 2020. gada 19. oktobrī

Plāna mērogs 1: 250

Zemes vienības platība: 0.0058ha

Saskaņoja: Daugavpils pilsētas domes pārstāvis	(paraksts)	Edgars Kaplers	19.10.2020.
Ierosinātājs ir informēts par kadastrālās uzmērīšanas laikā veiktajām darbībām, to rezultātiem.		Igors Sokols	19.10.2020.

# LATVIJAS REPUBLIKA

## ZEMES ROBEŽU PLĀNS

Zemes vienības kadastra apzīmējums: 0500 035 0024

Plāns izgatavots pamatojoties uz Daugavpils pilsētas domes Pilsētplānošanas un būvniecības departamenta 2020. gada 29. jūlija lēmumu Nr. 2-4.5/37 "Par zemes ierīcības projekta apstiprināšanu".

Zemes vienība izveidota, sadalot zemes vienību ar kadastra apzīmējumu 0500 035 0814

Robežas uzmērītas: 2020. gada 19. oktobrī

Plāna mērogs 1: 250

Zemes vienības platība: 0.0002ha



LATVIJAS REPUBLIKA

## SITUĀCIJAS PLĀNS

Zemes vienības kadastra apzīmējums: 0500 035 0024

Situācijas elementi uzņēmēti: 2020. gada 19. oktobrī  
Plāna mērogs 1: 250  
Zemes vienības platība: 0.0002ha

Ierosinātais ir informēts par kadastrālās uzmērīšanas laikā  
veiktajām darbībām, to rezultātiem.



Igors Sokols

19.10.2020.



# LATVIJAS REPUBLIKA

## APGRŪTINĀJUMU PLĀNS

Zemes vienības kadastra apzīmējums: 0500 035 0024


Apgrūtinājumu saraksts:

1.	7316120300 - pierobeža - 0.0002ha
2.	7312030401 - ekspluatācijas aizsargjoslas teritorija gar dzelzceļu pilsētās un ciemos - 0.0002ha
3.	7312040100 - ekspluatācijas aizsargjoslas teritorija gar pazemes elektronisko sakaru tīklu līniju un kabeļu kanalizāciju - 0.0000ha

Apgrūtinājumu plāns izgatavots: 2020. gada 19. oktobrī

Plāna mērogs 1: 250

Zemes vienības platība: 0.0002ha

Saskaņoja: Daugavpils pilsētas domes pārstāvis	(paraksts)	Edgars Kaplers	19.10.2020.
Ierosinātājs ir informēts par kadastrālās uzmērīšanas laikā veiktajām darbībām, to rezultātiem.		Ivars Sokols	19.10.2020.

# LATVIJAS REPUBLIKA

## ZEMES ROBEŽU PLĀNS

Zemes vienības kadastra apzīmējums: 0500 035 0009

Plāns izgatavots pamatojoties uz Daugavpils pilsētas domes Pilsētplānošanas un būvniecības departamenta 2020. gada 19. augusta lēmumu Nr. 2-4.5/45 "Par zemes ierīcības projekta apstiprināšanu".

Zemes vienība izveidota, sadalot zemes vienību ar kadastra apzīmējumu 0500 035 0312

Robežas uzmērītas: 2020. gada 19. oktobrī

Plāna mērogs 1: 1000

Zemes vienības platība: 0.1991ha



# LATVIJAS REPUBLIKA

## SITUĀCIJAS PLĀNS

Zemes vienības kadastra apzīmējums: 0500 035 0009

Situācijas elementi uzņēmīti: 2020. gada 19. oktobrī  
Plāna mērogs 1: 1000  
Zemes vienības platība: 0.1991ha

Ierosinātais ir informēts par kadastrālās uzmērīšanas laikā  
veiktajām darbībām, to rezultātiem.



Aleksejs Homutiņins

19.10.2020.

# LATVIJAS REPUBLIKA

## APGRŪTINĀJUMU PLĀNS

Zemes vienības kadastra apzīmējums: 0500 035 0009


Apgrūtinājumu saraksts:

1.	7316120300 - pierobeža - 0.1991ha
2.	7313090100 - būvniecības ierobežojumu teritorija, kas noteikta teritorijas attīstības plānošanas dokumentā - 0.0738ha
3.	7312050201 - ekspluatācijas aizsargjoslas teritorija gar elektrisko tīklu kabeļu līniju - 0.0557ha
4.	7312050201 - ekspluatācijas aizsargjoslas teritorija gar elektrisko tīklu kabeļu līniju - 0.0007ha
5.	7312050300 - ekspluatācijas aizsargjoslas teritorija ap elektrisko tīklu sadales iekārtu - 0.0000ha
6.	7312010300 - ekspluatācijas aizsargjoslas teritorija gar pašteses kanalizācijas vadu - 0.0046ha
7.	7312050601 - ekspluatācijas aizsargjoslas teritorija ap elektrisko tīklu gaisvadu līniju pilsētās un ciemos ar nominālo spriegumu līdz 20 kilovoltiem - 0.0018ha
8.	7312010300 - ekspluatācijas aizsargjoslas teritorija gar pašteses kanalizācijas vadu - 0.0106ha
9.	7312040200 - ekspluatācijas aizsargjoslas teritorija gar elektronisko sakaru tīklu gaisvadu līniju - 0.0064ha
10.	7312040200 - ekspluatācijas aizsargjoslas teritorija gar elektronisko sakaru tīklu gaisvadu līniju - 0.0054ha
11.	7312030401 - ekspluatācijas aizsargjoslas teritorija gar dzelzceļu pilsētās un ciemos - 0.0072ha

Apgrūtinājumu plāns izgatavots: 2020. gada 19. oktobrī

Plāna mērogs 1: 1000

Zemes vienības platība: 0.1991ha

Saskaņoja: Daugavpils pilsētas domes pārstāvis	(paraksts)	Edgars Kaplers	19.10.2020.
Ierosinātājs ir informēts par kadastrālās uzmērīšanas laikā veiktajām darbībām, to rezultātiem.		Aleksējs Homutiņins	19.10.2020.

LATVIJAS REPUBLIKA

## ZEMES ROBEŽU PLĀNS

Zemes vienības kadastra apzīmējums: 0500 035 0011

Plāns izgatavots pamatojoties uz Daugavpils pilsētas domes Pilsētplānošanas un būvniecības departamenta 2020. gada 29. jūlija lēmumu Nr. 2-4.5/38 "Par zemes ierīcības projekta apstiprināšanu".

Zemes vienība izveidota, sadalot zemes vienību ar kadastra apzīmējumu 0500 035 0703

Robežas uzņēmētas: 2020. gada 19. oktobrī

Plāna mērogs 1: 500

Zemes vienības platība: 0.0246ha

Ierosinātais ir informēts par kadastrālās uzmērīšanas laikā veiktajām darbībām, to rezultātiem.



Jurijs Sabanskis

19.10.2020.

# LATVIJAS REPUBLIKA

## APGRŪTINĀJUMU PLĀNS

Zemes vienības kadastra apzīmējums: 0500 035 0011


Apgrūtinājumu saraksts:

1.	7316120300 - pierobeža - 0.0246ha
2.	7312060100 - ekspluatācijas aizsargjoslas teritorija gar pazemes siltumvadu, siltumapgādes iekārtu un būvi - 0.0028ha
3.	7312030401 - ekspluatācijas aizsargjoslas teritorija gar dzelzceļu pilsētās un ciemos - 0.0040ha

Apgrūtinājumu plāns izgatavots: 2020. gada 19. oktobrī

Plāna mērogs 1: 500

Zemes vienības platība: 0.0246ha

Saskaņoja: Daugavpils pilsētas domes pārstāvis	(paraksts)	Edgars Kaplers	19.10.2020.
Ierosinātājs ir informēts par kadastrālās uzmērīšanas laikā veiktajām darbībām, to rezultātiem.		Jurijs Sabanskis	19.10.2020.

# LATVIJAS REPUBLIKA

## SITUĀCIJAS PLĀNS

Zemes vienības kadastra apzīmējums: 0500 035 0011

Situācijas elementi uzņēmēti: 2020. gada 19. oktobrī  
Plāna mērogs 1: 500  
Zemes vienības platība: 0.0246ha

Ierosinātais ir informēts par kadastrālās uzņēmēšanas laikā  
veiktajām darbībām, to rezultātiem.



Juris Sabanskis

19.10.2020.

# LATVIJAS REPUBLIKA

## ZEMES ROBEŽU PLĀNS

Zemes vienības kadastra apzīmējums: 0500 035 0013

Plāns izgatavots pamatojoties uz Daugavpils pilsētas domes Pilsētplānošanas un būvniecības departamenta 2020. gada 29. jūlija lēmumu Nr. 2-4.5/36 "Par zemes ierīcības projekta apstiprināšanu".

Zemes vienība izveidota, sadalot zemes vienību ar kadastra apzīmējumu 0500 035 0824

Robežas uzmērītas: 2020. gada 19. oktobrī

Plāna mērogs 1: 1000

Zemes vienības platība: 0.0609ha





# LATVIJAS REPUBLIKA

## SITUĀCIJAS PLĀNS

Zemes vienības kadastra apzīmējums: 0500 035 0013

Situācijas elementi uzņēmīti: 2020. gada 19. oktobrī  
Plāna mērogs 1: 1000  
Zemes vienības platība: 0.0609ha

Ierosinātais ir informēts par kadastrālās uzņēmīšanas laikā  
veiktajām darbībām, to rezultātiem.



Andrejs Pankevičs

19.10.2020.

# LATVIJAS REPUBLIKA

## APGRŪTINĀJUMU PLĀNS

Zemes vienības kadastra apzīmējums: 0500 035 0013

Apgrūtinājumu saraksts:

1.	7316120300 - pierobeža - 0.0609ha
2.	7312050201 - ekspluatācijas aizsargjoslas teritorija gar elektrisko tīklu kabeļu līniju - 0.0062ha
3.	7312050201 - ekspluatācijas aizsargjoslas teritorija gar elektrisko tīklu kabeļu līniju - 0.0047ha
4.	7312040200 - ekspluatācijas aizsargjoslas teritorija gar elektronisko sakaru tīklu gaisvadu līniju - 0.0049ha
5.	7312050201 - ekspluatācijas aizsargjoslas teritorija gar elektrisko tīklu kabeļu līniju - 0.0001ha
6.	7313090100 - būvniecības ierobežojumu teritorija, kas noteikta teritorijas attīstības plānošanas dokumentā - 0.0609ha

Apgrūtinājumu plāns izgatavots: 2020. gada 19. oktobrī

Plāna mērogs 1: 1000

Zemes vienības platība: 0.0609ha

Saskaņoja: Daugavpils pilsētas domes pārstāvis	(paraksts)	Edgars Kaplers	19.10.2020.
lerosinātājs ir informēts par kadastrālās uzmērīšanas laikā veiktajām darbībām, to rezultātiem.		Andrejs Pankevičs	19.10.2020.