



## LATVIJAS REPUBLIKAS DAUGAVPILS PILSĒTAS DOME

Reģ. Nr. 90000077325, K. Valdemāra iela 1, Daugavpils, LV-5401, tālrunis 65404344, 65404346, fakss 65421941  
e-pasts: info@daugavpils.lv www.daugavpils.lv

### LĒMUMS

Daugavpilī

2021.gada 11.februārī

**Nr.74**  
(prot. Nr.4, 24.§)

### Par zemesgabalu pieņemšanu dāvinājumā

Pamatojoties uz likuma "Par pašvaldībām" 15.panta pirmās daļas 2. un 10.punktu, 21.panta pirmās daļas 17.punktu, saskaņā ar Civillikuma 1928.pantu un ievērojot likuma „Par interešu konflikta novēršanu valsts un amatpersonu darbībā” 14.panta otro daļu, kas paredz institūcijas tiesības pieņemt ziedojumu publiskām vajadzībām, ja ziedojums neietekmē lēmuma pieņemšanu attiecībā uz ziedotāju, ievērojot Daugavpils pilsētas domes 2020.gada 30.janvāra lēmumus Nr.38, Nr.39, Nr.40, Nr.41, Nr.42 „Par zemes vienības daļas nodošanu patapinājumā”, nodrošinot SAM 5.6.2. projekta “Cietokšņa noliktavu zonas rūpnieciskās teritorijas reģenerācijas veicināšana un pieejamības uzlabošana” realizāciju, Projekta ietvaros veikt objekta “Motoru ielas pārbūve no Bērzu ielas līdz Vaļņu ielai ar Motoru ielas rūpnieciskās zonas pārbūvi, Daugavpilī” būvniecību, sekmējot saimniecisko darbību un mazinot bezdarbu, ņemot vērā, ka uz (*vārds uzvārds*), (*vārds uzvārds*), (*vārds uzvārds*), (*vārds uzvārds*), (*vārds uzvārds*) piederošām zemes vienībām plānots veikt braucamā ceļa un inženiertīklu izbūves darbus atbilstoši būvprojektam “Motoru ielas pārbūve no Bērzu ielas līdz Vaļņu ielai ar Motoru ielas rūpnieciskās zonas pārbūvi, Daugavpilī”, ievērojot ar zemes vienību īpašniekiem noslēgtos Līgumus par zemes vienību nodošanu patapinājumā, ņemot vērā, 04.02.2021. Īpašuma komitejas atzinumu, 04.02.2021. Finanšu komitejas atzinumu, atklāti balsojot: PAR – 13 (A.Broks, J.Dukšinskis, A.Gržibovskis, L.Jankovska, R.Joksts, I.Kokina, V.Kononovs, N.Kožanova, M.Lavrenovs, J.Lāčplēsis, I.Prelatovs, H.Soldatjonoka, A.Zdanovskis), PRET – nav, ATTURAS – nav, **Daugavpils pilsētas dome nolemj:**

1. Pieņemt bez atlīdzības Daugavpils pilsētas pašvaldības īpašumā sabiedriskajām vajadzībām – braucamā ceļa un inženiertīklu izbūvei:

1.1. no (*vārds uzvārds*), personas kods (*personas kods*), adrese: (*adrese*), zemes vienību ar kadastra apzīmējumu 0500 035 0009 1991 m<sup>2</sup> platībā;

1.2. no (*vārds uzvārds*), personas kods (*personas kods*), adrese: (*adrese*), zemes vienību ar kadastra apzīmējumu 0500 035 0011 246 m<sup>2</sup> platībā;

1.3. no (*vārds uzvārds*), personas kods (*personas kods*), adrese: (*adrese*), zemes vienību ar kadastra apzīmējumu 0500 035 0013 609 m<sup>2</sup> platībā;

1.4. no (*vārds uzvārds*), personas kods (*personas kods*), adrese: (*adrese*), zemes vienību ar kadastra apzīmējumu 0500 035 0015 850 m<sup>2</sup> platībā;

1.5. no (*vārds uzvārds*), personas kods (*personas kods*), adrese: (*adrese*), zemes vienību ar kadastra apzīmējumu 0500 035 0022, 58 m<sup>2</sup> platībā un zemes vienību ar kadastra apzīmējumu 0500 035 0024, 2 m<sup>2</sup> platībā (skat. pielikumā),

noslēdzot ar zemes vienību īpašniekiem dāvinājuma līgumus.

2. Dāvinājuma rezultātā īpašuma tiesības iegūst Daugavpils pilsētas pašvaldība un lēmuma 1.punktā nekustamie īpašumi izmantojami braucama ceļa un inženiertīklu izbūvei.

3. Noteikt, ka visus izdevumus par nostiprinājuma lūgumu noformēšanu, kā arī nodevu un izdevumus par dāvinājuma līguma ierakstīšanu zemesgrāmatā sedz Daugavpils pilsētas pašvaldība.

4. Lēmuma izpildi kontrolē Daugavpils pilsētas Īpašuma pārvaldīšanas departaments.

Pielikumā: zemes vienību plāni.

Domes priekšsēdētājs

*(personiskais paraksts)*

I.Prelatovs

# LATVIJAS REPUBLIKA

## ZEMES ROBEŽU PLĀNS

Zemes vienības kadastra apzīmējums: 0500 035 0015

Plāns izgatavots pamatojoties uz Daugavpils pilsētas domes Pilsētplānošanas un būvniecības departamenta 2020. gada 19. augusta lēmumu Nr. 2-4.5/46 "Par zemes ierīcības projekta apstiprināšanu".  
2020. gada 19. oktobra Atzinums par robežu neatbilstību

Zemes vienība izveidota, sadalot zemes vienību ar kadastra apzīmējumu 0500 035 0310

Robežas uzmērītas: 2020. gada 19. oktobrī

Plāna mērogs 1: 500

Zemes vienības platība: 0.0850ha

# LATVIJAS REPUBLIKA

## SITUĀCIJAS PLĀNS

Zemes vienības kadastra apzīmējums: 0500 035 0015

Situācijas elementi uzņēmēti: 2020. gada 19. oktobrī  
Plāna mērogs 1: 500  
Zemes vienības platība: 0.0850ha

Ierosinātais ir informēts par kadastrālās uzmērīšanas laikā  
veiktajām darbībām, to rezultātiem.



Jevgeņijs Vilkovs

19.10.2020.

# LATVIJAS REPUBLIKA

## APGRŪTINĀJUMU PLĀNS

Zemes vienības kadastra apzīmējums: 0500 035 0015


Apgrūtinājumu saraksts:

1.	7316120300 - pierobeža - 0.0850ha
2.	7313090100 - būvniecības ierobežojumu teritorija, kas noteikta teritorijas attīstības plānošanas dokumentā - 0.0850ha
3.	7312050201 - ekspluatācijas aizsargjoslas teritorija gar elektrisko tīklu kabeļu līniju - 0.0137ha
4.	7312050601 - ekspluatācijas aizsargjoslas teritorija ap elektrisko tīklu gaisvadu līniju pilsētās un ciemos ar nominālo spriegumu līdz 20 kilovoltiem - 0.0073ha

Apgrūtinājumu plāns izgatavots: 2020. gada 19. oktobrī

Plāna mērogs 1: 500

Zemes vienības platība: 0.0850ha

Saskaņoja: Daugavpils pilsētas domes pārstāvis	(paraksts)	Edgars Kaplers	19.10.2020.
Ierosinātais ir informēts par kadastrālās uzmērīšanas laikā veiktajām darbībām, to rezultātiem.		Jevgeņijs Vilkovs	19.10.2020.

# LATVIJAS REPUBLIKA

## ZEMES ROBEŽU PLĀNS

Zemes vienības kadastra apzīmējums: 0500 035 0022

Plāns izgatavots pamatojoties uz Daugavpils pilsētas domes Pilsētplānošanas un būvniecības departamenta 2020. gada 29. jūlija lēmumu Nr. 2-4.5/37 "Par zemes ierīcības projekta apstiprināšanu".

Zemes vienība izveidota, sadalot zemes vienību ar kadastra apzīmējumu 0500 035 0814

Robežas uzņēmētas: 2020. gada 19. oktobrī

Plāna mērogs 1: 250

Zemes vienības platība: 0.0058ha



# LATVIJAS REPUBLIKA

## SITUĀCIJAS PLĀNS

Zemes vienības kadastra apzīmējums: 0500 035 0022

Situācijas elementi uzņēmēti: 2020. gada 19. oktobrī  
Plāna mērogs 1: 250  
Zemes vienības platība: 0.0058ha



# LATVIJAS REPUBLIKA

## APGRŪTINĀJUMU PLĀNS

Zemes vienības kadastra apzīmējums: 0500 035 0022


Apgrūtinājumu saraksts:

1.	7316120300 - pierobeža - 0.0058ha
2.	7312050201 - ekspluatācijas aizsargjoslas teritorija gar elektrisko tīklu kabeļu līniju - 0.0002ha
3.	7312030401 - ekspluatācijas aizsargjoslas teritorija gar dzelzceļu pilsētās un ciemos - 0.0053ha

Apgrūtinājumu plāns izgatavots: 2020. gada 19. oktobrī

Plāna mērogs 1: 250

Zemes vienības platība: 0.0058ha

Saskaņoja: Daugavpils pilsētas domes pārstāvis	(paraksts)	Edgars Kaplers	19.10.2020.
Ierosinātājs ir informēts par kadastrālās uzmērīšanas laikā veiktajām darbībām, to rezultātiem.		Igors Sokols	19.10.2020.



# LATVIJAS REPUBLIKA

## ZEMES ROBEŽU PLĀNS

Zemes vienības kadastra apzīmējums: 0500 035 0024

Plāns izgatavots pamatojoties uz Daugavpils pilsētas domes Pilsētplānošanas un būvniecības departamenta 2020. gada 29. jūlija lēmumu Nr. 2-4.5/37 "Par zemes ierīcības projekta apstiprināšanu".

Zemes vienība izveidota, sadalot zemes vienību ar kadastra apzīmējumu 0500 035 0814

Robežas uzņēmātas: 2020. gada 19. oktobrī

Plāna mērogs 1: 250

Zemes vienības platība: 0.0002ha



LATVIJAS REPUBLIKA

## SITUĀCIJAS PLĀNS

Zemes vienības kadastra apzīmējums: 0500 035 0024

Situācijas elementi uzņēmēti: 2020. gada 19. oktobrī  
Plāna mērogs 1: 250  
Zemes vienības platība: 0.0002ha

Ierosinātais ir informēts par kadastrālās uzmērīšanas laikā  
veiktajām darbībām, to rezultātiem.



Igors Sokols

19.10.2020.

# LATVIJAS REPUBLIKA

## APGRŪTINĀJUMU PLĀNS

Zemes vienības kadastra apzīmējums: 0500 035 0024


Apgrūtinājumu saraksts:

1.	7316120300 - pierobeža - 0.0002ha
2.	7312030401 - ekspluatācijas aizsargjoslas teritorija gar dzelzceļu pilsētās un ciemos - 0.0002ha
3.	7312040100 - ekspluatācijas aizsargjoslas teritorija gar pazemes elektronisko sakaru tīklu līniju un kabeļu kanalizāciju - 0.0000ha

Apgrūtinājumu plāns izgatavots: 2020. gada 19. oktobrī

Plāna mērogs 1: 250

Zemes vienības platība: 0.0002ha

Saskaņoja: Daugavpils pilsētas domes pārstāvis	(paraksts)	Edgars Kaplers	19.10.2020.
Ierosinātājs ir informēts par kadastrālās uzmērīšanas laikā veiktajām darbībām, to rezultātiem.		Igors Sokols	19.10.2020.

# LATVIJAS REPUBLIKA

## ZEMES ROBEŽU PLĀNS

Zemes vienības kadastra apzīmējums: 0500 035 0009

Plāns izgatavots pamatojoties uz Daugavpils pilsētas domes Pilsētplānošanas un būvniecības departamenta 2020. gada 19. augusta lēmumu Nr. 2-4.5/45 "Par zemes ierīcības projekta apstiprināšanu".

Zemes vienība izveidota, sadalot zemes vienību ar kadastra apzīmējumu 0500 035 0312

Robežas uzmērītas: 2020. gada 19. oktobrī

Plāna mērogs 1: 1000

Zemes vienības platība: 0.1991ha



# LATVIJAS REPUBLIKA

## SITUĀCIJAS PLĀNS

Zemes vienības kadastra apzīmējums: 0500 035 0009

Situācijas elementi uzņemti: 2020. gada 19. oktobrī  
Plāna mērogs 1: 1000  
Zemes vienības platība: 0.1991ha



# LATVIJAS REPUBLIKA

## APGRŪTINĀJUMU PLĀNS

Zemes vienības kadastra apzīmējums: 0500 035 0009


Apgrūtinājumu saraksts:

1.	7316120300 - pierobeža - 0.1991ha
2.	7313090100 - būvniecības ierobežojumu teritorija, kas noteikta teritorijas attīstības plānošanas dokumentā - 0.0738ha
3.	7312050201 - ekspluatācijas aizsargjoslas teritorija gar elektrisko tīklu kabeļu līniju - 0.0557ha
4.	7312050201 - ekspluatācijas aizsargjoslas teritorija gar elektrisko tīklu kabeļu līniju - 0.0007ha
5.	7312050300 - ekspluatācijas aizsargjoslas teritorija ap elektrisko tīklu sadales iekārtu - 0.0000ha
6.	7312010300 - ekspluatācijas aizsargjoslas teritorija gar pašteses kanalizācijas vadu - 0.0046ha
7.	7312050601 - ekspluatācijas aizsargjoslas teritorija ap elektrisko tīklu gaisvadu līniju pilsētās un ciemos ar nominālo spriegumu līdz 20 kilovoltiem - 0.0018ha
8.	7312010300 - ekspluatācijas aizsargjoslas teritorija gar pašteses kanalizācijas vadu - 0.0106ha
9.	7312040200 - ekspluatācijas aizsargjoslas teritorija gar elektronisko sakaru tīklu gaisvadu līniju - 0.0064ha
10.	7312040200 - ekspluatācijas aizsargjoslas teritorija gar elektronisko sakaru tīklu gaisvadu līniju - 0.0054ha
11.	7312030401 - ekspluatācijas aizsargjoslas teritorija gar dzelzceļu pilsētās un ciemos - 0.0072ha

Apgrūtinājumu plāns izgatavots: 2020. gada 19. oktobrī

Plāna mērogs 1: 1000

Zemes vienības platība: 0.1991ha

Saskaņoja: Daugavpils pilsētas domes pārstāvis	(paraksts)	Edgars Kaplers	19.10.2020.
Ierosinātājs ir informēts par kadastrālās uzmērīšanas laikā veiktajām darbībām, to rezultātiem.		Aleksējs Homutiņins	19.10.2020.

# LATVIJAS REPUBLIKA

## ZEMES ROBEŽU PLĀNS

Zemes vienības kadastra apzīmējums: 0500 035 0011

Plāns izgatavots pamatojoties uz Daugavpils pilsētas domes Pilsētplānošanas un būvniecības departamenta 2020. gada 29. jūlija lēmumu Nr. 2-4.5/38 "Par zemes ierīcības projekta apstiprināšanu".

Zemes vienība izveidota, sadalot zemes vienību ar kadastra apzīmējumu 0500 035 0703

Robežas uzņēmētas: 2020. gada 19. oktobrī

Plāna mērogs 1: 500

Zemes vienības platība: 0.0246ha



# LATVIJAS REPUBLIKA

## APGRŪTINĀJUMU PLĀNS

Zemes vienības kadastra apzīmējums: 0500 035 0011


Apgrūtinājumu saraksts:

1.	7316120300 - pierobeža - 0.0246ha
2.	7312060100 - ekspluatācijas aizsargjoslas teritorija gar pazemes siltumvadu, siltumapgādes iekārtu un būvi - 0.0028ha
3.	7312030401 - ekspluatācijas aizsargjoslas teritorija gar dzelzceļu pilsētās un ciemos - 0.0040ha

Apgrūtinājumu plāns izgatavots: 2020. gada 19. oktobrī

Plāna mērogs 1: 500

Zemes vienības platība: 0.0246ha

Saskaņoja: Daugavpils pilsētas domes pārstāvis	(paraksts)	Edgars Kaplers	19.10.2020.
Ierosinātājs ir informēts par kadastrālās uzmērīšanas laikā veiktajām darbībām, to rezultātiem.		Jurijs Sabanskis	19.10.2020.



# LATVIJAS REPUBLIKA

## SITUĀCIJAS PLĀNS

Zemes vienības kadastra apzīmējums: 0500 035 0011

Situācijas elementi uzņēmēti: 2020. gada 19. oktobrī  
Plāna mērogs 1: 500  
Zemes vienības platība: 0.0246ha

Ierosinātais ir informēts par kadastrālās uzņēmēšanas laikā  
veiktajām darbībām, to rezultātiem.



Juris Sabanskis

19.10.2020.

# LATVIJAS REPUBLIKA

## ZEMES ROBEŽU PLĀNS

Zemes vienības kadastra apzīmējums: 0500 035 0013

Plāns izgatavots pamatojoties uz Daugavpils pilsētas domes Pilsētplānošanas un būvniecības departamenta 2020. gada 29. jūlija lēmumu Nr. 2-4.5/36 "Par zemes ierīcības projekta apstiprināšanu".

Zemes vienība izveidota, sadalot zemes vienību ar kadastra apzīmējumu 0500 035 0824

Robežas uzmērītas: 2020. gada 19. oktobrī

Plāna mērogs 1: 1000

Zemes vienības platība: 0.0609ha



# LATVIJAS REPUBLIKA

## SITUĀCIJAS PLĀNS

Zemes vienības kadastra apzīmējums: 0500 035 0013

Situācijas elementi uzņēmēti: 2020. gada 19. oktobrī  
Plāna mērogs 1: 1000  
Zemes vienības platība: 0.0609ha

Ierosinātais ir informēts par kadastrālās uzmērīšanas laikā  
veiktajām darbībām, to rezultātiem.



Andrejs Pankevičs

19.10.2020.

# LATVIJAS REPUBLIKA

## APGRŪTINĀJUMU PLĀNS

Zemes vienības kadastra apzīmējums: 0500 035 0013

Apgrūtinājumu saraksts:

1.	7316120300 - pierobeža - 0.0609ha
2.	7312050201 - ekspluatācijas aizsargjoslas teritorija gar elektrisko tīklu kabeļu līniju - 0.0062ha
3.	7312050201 - ekspluatācijas aizsargjoslas teritorija gar elektrisko tīklu kabeļu līniju - 0.0047ha
4.	7312040200 - ekspluatācijas aizsargjoslas teritorija gar elektronisko sakaru tīklu gaisvadu līniju - 0.0049ha
5.	7312050201 - ekspluatācijas aizsargjoslas teritorija gar elektrisko tīklu kabeļu līniju - 0.0001ha
6.	7313090100 - būvniecības ierobežojumu teritorija, kas noteikta teritorijas attīstības plānošanas dokumentā - 0.0609ha

Apgrūtinājumu plāns izgatavots: 2020. gada 19. oktobrī

Plāna mērogs 1: 1000

Zemes vienības platība: 0.0609ha

Saskaņoja: Daugavpils pilsētas domes pārstāvis	(paraksts)	Edgars Kaplers	19.10.2020.
lerosinātājs ir informēts par kadastrālās uzmērīšanas laikā veiktajām darbībām, to rezultātiem.		Andrejs Pankevičs	19.10.2020.