

Daugavpils pilsētas dome
Reģistrācijas Nr.90000077325
Krišjāņa Valdemāra iela 1, Daugavpils, LV-5401
e-pasts: info@daugavpils.lv
<http://www.daugavpils.lv>

LOKĀLPLĀNOJUMS

zemes vienībām Križu mikrorajonā,
Viršu ielas rajonā, Daugavpilī
ražošanas objektu apbūves teritorijas izveidei
Redakcija 1.0.

PĀRSKATS PAR LOKĀLPLĀNOJUMA IZSTRĀDI

Ierosinātājs: Daugavpils pilsētas dome

Lokālpilnojuma izstrādes vadītājs: Daugavpils pilsētas domes Pilsētplānošanas un būvniecības departamenta Pilsētplānošanas nodaļas vadītājas p.i. Sergejs Trošimovs

Izstrādātājs: SIA "Geo Consultants"

2016.gads

LOKĀLPLĀNOJUMA SASTĀVS

PASKAIDROJUMA RAKSTS

Lokālpilnojumā paskaidrojuma raksts sagatavots atbilstoši 14.10.2014. Ministru kabineta noteikumiem Nr.628 "Noteikumi par pašvaldību teritorijas attīstības plānošanas dokumentiem" (spēkā kopš 01.05.2015.). Ievērojot minētos noteikumus, paskaidrojuma rakstā ietver lokālpilnojumā izstrādes pamatojumu un risinājumu aprakstu, kā arī pamato tā atbilstību pašvaldības ilgtspējīgas attīstības stratēģijai, ja ar lokālpilnojumā tiek mainīts teritorijas plānojumā noteiktais funkcionālais zonējums. Lokālpilnojumā izstrādāts atbilstoši darba uzdevumam, kas apstiprināts ar 2015. gada 23. jūlija Daugavpils pilsētas domes sēdes lēmumu Nr.319 (protokola Nr.15, 12.§) "Par lokālpilnojumā "Lokālpilnojumā zemes vienībām Križu mikrorajonā, Viršu ielas rajonā ražošanas objektu apbūves teritorijas izveidei" izstrādes uzsākšanu".

GRAFISKĀ DAĻA

Lokālpilnojumā grafiskā daļa, nosakot teritorijas funkcionālo zonējumu un aizsargjoslas (saistošā daļa), izstrādāta uz Latvijas Ģeotelpiskās informācijas aģentūras uzturētās topogrāfiskās kartes pamatnes ar mēroga noteiktību M 1:10 000, ievērojot 30.04.2013. Ministru kabineta noteikumos Nr.240 "Vispārīgie teritorijas plānošanas, izmantošanas un apbūves noteikumi" noteikto teritorijas izmantošanas veidu klasifikāciju un Teritorijas attīstības plānošanas informācijas sistēmā noteiktās datu standartizācijas prasības. Topogrāfiskās kartes pamatne sagatavota 2012. gadā un nodota Daugavpils pilsētas domes rīcībā atbilstoši 2014. gada 13. februārī noslēgtajam Digitālo datu licences līgumam (LĢIA reģ. Nr.30/p-2014). Lokālpilnojumā kartogrāfiskā materiāla sagatavošanai kā palīgmateriāls izmantota arī Latvijas Ģeotelpiskās informācijas aģentūras uzturētā ortofoto karte. Ortofoto karte sagatavota 2014. gadā un nodota Daugavpils pilsētas domes rīcībā atbilstoši 2014. gada 13. februārī noslēgtajam Digitālo datu licences līgumam (LĢIA reģ. Nr.30/p-2014).

TERITORIJAS IZMANTOŠANAS UN APBŪVES NOTEIKUMI

Teritorijas izmantošanas un apbūves noteikumi (saistošā daļa) izstrādāti Teritorijas attīstības plānošanas informācijas sistēmas vidē, ievērojot 30.04.2013. Ministru kabineta noteikumu Nr.240 "Vispārīgie teritorijas plānošanas, izmantošanas un apbūves noteikumi" prasības, ka arī citu saistošo spēkā esošo normatīvo aktu prasības. Teritorijas izmantošanas un apbūves noteikumos noteikti teritorijas izmantošanas nosacījumi, prasības un aprobežojumi, kā arī apbūves parametri, ievērojot lokālpilnojumā teritorijas īpatnības un specifiku.

PĀRSKATS PAR LOKĀLPLĀNOJUMA IZSTRĀDI

Pārskata sadaļā apkopota visa ar lokālpilnojumā izstrādi saistītā dokumentācija, ievērojot ar 2015.gada 23. jūlija Daugavpils pilsētas domes sēdes lēmumu Nr.319 (protokola Nr.15, 12.§) apstiprināto darba uzdevumu.

SATURS

IEVADS	4
1. DUGAVPILS PILSĒTAS DOMES LĒMUMI PAR LOKĀLPLĀNOJUMA IZSTRĀDI	5
1.1. Daugavpils pilsētas domes sēdes lēmums Nr.319 (protokols Nr.15, 12.§) “Par lokālpilnojumā “Lokālpilnojumā zemes vienībām Križu mikrorajonā, Viršu ielas rajonā ražošanas objektu apbūves teritorijas izveidei” izstrādes uzsākšanu”	5
2. PAZIŅOJUMI PAR LOKĀLPLĀNOJUMA IZSTRĀDI	11
2.1. Daugavpils pilsētas pašvaldības tīmekļa vietnē https://www.daugavpils.lv/	11
2.2. Laikrakstā “Latgales Laiks” (31.07.2015.).....	12
2.3. Informācija Latvijas ģeotelpiskās informācijas portālā vietnē https://geolatvija.lv/	13
3. INSTITŪCIJU NOSACĪJUMI UN ZIŅOJUMS PAR TO IEVĒROŠANU	14
3.1. Institūciju nosacījumi.....	14
3.2. Ziņojums par institūciju nosacījumu ievērošanu.....	37
4. CITA INFORMĀCIJA	49
4.1. Vides pārraudzības valsts biroja lēmums Nr.8 par stratēģiskā ietekmes uz vidi novērtējuma procedūras nepiemērošanu	49
4.2. Daugavpils pilsētas domes Pilsētplānošanas un būvniecības departamenta izziņa par ģeodēziskā tīkla punktiem.....	55
4.3. VSIA “Latvijas Vides, ģeoloģijas un meteoroloģijas centra” izziņa par pazemes ūdeņu atradnes “Daugavpils gaļas kombināts” pašreizējo stāvokli	56
4.4. Daugavpils pilsētas domes Pilsētbūvniecības un vides komisijas 2016. gada 20. maija sēdes protokols Nr.3 un tajā saskaņotais lokālpilnojumā risinājumu variants.....	59
4.5. Dalībnieku saraksts lokālpilnojumā izstrādes darba sanāsmē, tiekoties ar nekustamo īpašumu īpašniekiem vai tiesiskajiem valdītājiem	62

IEVADS

Lokālpilnojuma izstrāde zemes vienībām Križu mikrorajonā, Viršu ielas rajonā ražošanas objektu apbūves teritorijas izveidei uzsākta saskaņā ar 2015. gada 23. jūlija Daugavpils pilsētas domes sēdes lēmumu Nr.319 (protokola Nr.15, 12.§) „Par lokālpilnojuma „Lokālpilnojums zemes vienībām Križu mikrorajonā, Viršu ielas rajonā ražošanas objektu apbūves teritorijas izveidei izstrādes uzsākšanu”. Ar minēto Daugavpils pilsētas domes sēdes lēmumu apstiprināts darba uzdevums lokālpilnojuma izstrādei un noteiktas lokālpilnojuma teritorijas robežas.

Par lokālpilnojuma izstrādes vadītāju apstiprināts – Daugavpils pilsētas domes Pilsētplānošanas un būvniecības departamenta Pilsētplānošanas nodaļas vadītājas p.i. Sergejs Trošimovs.

Lokālpilnojuma izstrādē ievērotas sekojošu saistošo spēkā esošo normatīvo aktu prasības vietējo pašvaldību teritoriju attīstības plānošanā:

- Teritorijas attīstības plānošanas likums;
- Ministru kabineta noteikumi Nr.628 „Noteikumi par pašvaldības teritorijas attīstības plānošanas noteikumiem” (14.10.2014.);
- Ministru kabineta noteikumi Nr.240 „Vispārīgie teritorijas plānošanas, izmantošanas un apbūves noteikumi” (30.04.2013.).

Lokālpilnojuma izstrādē ņemti vērā spēkā esošie Daugavpils pilsētas teritorijas attīstības plānošanas dokumenti:

- Daugavpils pilsētas ilgtspējīgas attīstības stratēģija līdz 2030.gadam;
- Daugavpils pilsētas teritorijas plānojums 2006.-2018.gadam.

Uzsākot lokālpilnojuma izstrādi, paziņojums par lokālpilnojuma izstrādes uzsākšanu tika publicēts Daugavpils pilsētas pašvaldības tīmekļa vietnē <https://www.daugavpils.lv/> un laikrakstā “Latgales laiks” (31.07.2015.). Informācija par lokālpilnojuma izstrādi ievietota Latvijas ģeotelpiskās informācijas portālā tīmekļa vietnē <https://geolatvija.lv/>.

Uzsākot lokālpilnojuma izstrādi, nav saņemts neviens fizisko un juridisko personu priekšlikums vai iebildums.

Lokālpilnojuma izstrādei saņemti nosacījumi un informācija no darba uzdevumā norādītajām institūcijām.

Vides pārraudzības valsts birojs saistībā ar lokālpilnojuma izstrādi pieņēmis lēmumu Nr.8 “Par stratēģiskā ietekmes uz vidi novērtējuma procedūras nepiemērošanu (11.02.2016.). Lēmums publicēts Vides pārraudzības valsts biroja tīmekļa vietnē <http://www.vpvb.gov.lv/>.

Lokālpilnojums izstrādāts, izmantojot teritorijas attīstības plānošanas informācijas sistēmu (TAPIS), ievērojot Ministru kabineta noteikumu Nr.392 „Teritorijas attīstības plānošanas informācijas sistēmas noteikumi” (08.07.2014.) prasības.

SIA “Geo Consultants” nodrošina lokālpilnojuma izstrādi saskaņā ar noslēgtā līguma nosacījumiem.

1. DUGAVPILS PILSĒTAS DOMES LĒMUMI PAR LOKĀLPLĀNOJUMA IZSTRĀDI

1.1. Daugavpils pilsētas domes sēdes lēmums Nr.319 (protokols Nr.15, 12.§) "Par lokālpilnojumā "Lokālpilnojumā zemes vienībām Križu mikrorajonā, Viršu ielas rajonā ražošanas objektu apbūves teritorijas izveidei" izstrādes uzsākšanu"



LATVIJAS REPUBLIKA
DAUGAVPILS PILSĒTAS DOME

Reģ. Nr. 90000077325, K. Valdemāra iela 1, Daugavpils, LV-5401, tālrunis 65404344, 65404346, fakss 65421941
e-pasts: info@daugavpils.lv www.daugavpils.lv

L Ē M U M S

Daugavpilī

2015.gada 23.jūlijā

Nr.319
(prot.Nr.15, 12.§)

Par lokālpilnojumā „Lokālpilnojumā zemes vienībām Križu mikrorajonā, Viršu ielas rajonā ražošanas objektu apbūves teritorijas izveidei” izstrādes uzsākšanu

Pamatojoties uz likuma "Par pašvaldībām" 14.panta otrās daļas 1.punktu, Teritorijas attīstības plānošanas likuma 12.panta pirmo daļu, 24.panta pirmo un otro daļu, Ministru kabineta 2014.gada 14.oktobra noteikumu Nr.628 „Noteikumi par pašvaldību teritorijas attīstības plānošanas dokumentiem” 3., 75. un 76.punktu, Daugavpils pilsētas domes 2009.gada 12.februāra saistošiem noteikumiem Nr.5 "Daugavpils pilsētas teritorijas plānojuma grafiskā daļa un teritorijas izmantošanas un apbūves noteikumi 2006.-2018.gadam", ņemot vērā Daugavpils pilsētas ilgtspējīgas attīstības stratēģijas līdz 2030.gadam 187., 189. un 197.vadlīnijās noteikto, Daugavpils pilsētas domes Pilsētībūvniecības un vides komisijas 2015.gada 10.jūlija lēmumu Nr.4, izskatot Daugavpils pilsētas domes Attīstības departamenta 2015.gada 14.jūlija iesniegumu Nr.6.1.-1/15-07.14/1 „Par lokālpilnojumā izstrādes uzsākšanu Križu rūpnieciskajai zonai”, paredzot lokālpilnojumā teritorijā ražošanas objektu apbūves teritoriju un veicinot degradēto teritoriju revitalizāciju, atklāti balsojot: PAR – 11 (V.Bojarūns, A.Broks, J.Carevs, A.Grībovskis, R.Joksts, J.Lāčplēsis, N.Petrova, D.Rodionovs, A.Samarins, R.Strode, J.Zaicevs), PRET – nav, ATTURAS – nav,
Daugavpils pilsētas dome nolemj:

1. Uzsākt lokālpilnojumā izstrādi teritorijai Viršu ielas rajonā, Križu mikrorajonā (saskaņā ar 1.pielikumu), lai grozītu Daugavpils pilsētas teritorijas plānojumu 2006.-2018.gadam.
2. Apstiprināt darba uzdevumu lokālpilnojumā izstrādei (2.pielikums).
3. Par lokālpilnojumā izstrādes vadītāju apstiprināt Daugavpils pilsētas domes Pilsētībūvniecības un būvniecības departamenta Pilsētībūvniecības nodaļas vadītājas p.i. Sergeju Trošimovu.
4. Lēmumu par lokālpilnojumā izstrādes uzsākšanu piecu darbdienu laikā pēc tā spēkā stāšanās ievietot Teritorijas attīstības plānošanas informācijas sistēmā, pašvaldības tīmekļa vietnē, kā arī divu nedēļu laikā publicēt paziņojumu vietējā laikrakstā.

Pielikumā: 1. Lokālpilnojumā teritorijas izvietojuma shēma.
2. Lokālpilnojumā darba uzdevums.

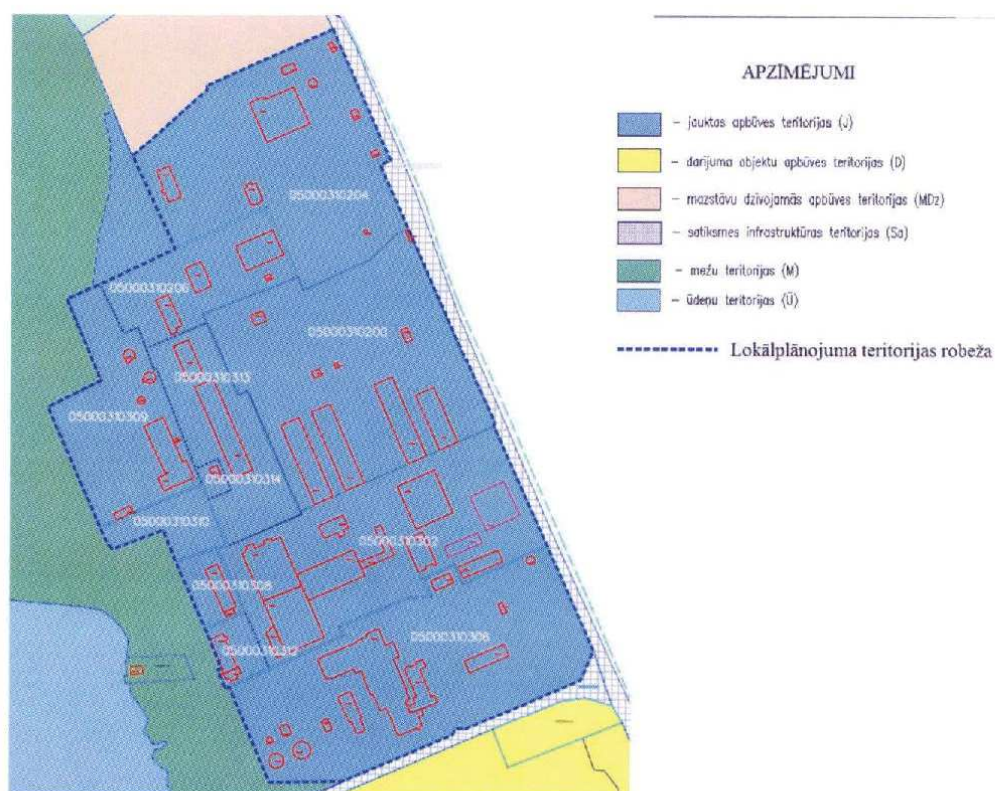
Domes priekšsēdētājs

J.Lāčplēsis

LOKĀLPLĀNOJUMA TERITORIJAS IZVIETOJUMA SHĒMA

uz Latvijas Republikas Valsts zemes dienesta datu publicēšanas portāla un Daugavpils pilsētas teritorijas plānojuma 2006.-2018. gadam (ar grozījumiem) grafiskās daļas kartes „Teritorijas plānotā (atļautā) izmantošana” datiem

Lokālplānojuma teritorija – zemes vienības ar kadastra apzīmējumiem 05000310204, 05000310206, 05000310200, 05000310313, 05000310309, 05000310314, 05000310310, 05000310308, 05000310302, 05000310312 un 05000310306.



Daugavpils pilsētas domes priekšsēdētājs

J. Lāčplēsis

2.pielikums
Daugavpils pilsētas domes
2015.gada 23.jūlija
lēmumam Nr.319

LOKĀLPLĀNOJUMA DARBA UZDEVUMS

1. Lokālpilnojumuma izstrādes pamatojums

Daugavpils pilsētas teritorijas plānojuma grozījumi nepieciešami, lai nodrošinātu pilnvērtīgas iespējas īpašuma izmantošanai un attīstībai, paredzot lokālpilnojumuma teritorijā ražošanas objektu apbūves izvietojuma iespējas Križu mikrorajonā, Viršu ielas rajona teritorijā, tādejādi veicinot degradēto teritoriju revitalizāciju.

2. Lokālpilnojumuma teritorija

Lokālpilnojumuma teritorija (lēmuma 1.pielikums) atrodas Daugavpilī, Križu mikrorajonā. Lokālpilnojumuma teritorijas platība ir 19,36 ha.

3. Lokālpilnojumuma izstrādes uzdevums

3.1. Veikt Daugavpils pilsētas teritorijas plānojuma grozījumus, proti, mainīt teritorijas funkcionālo zonējumu, saskaņā ar darba uzdevuma 1.punktu, ņemot vērā Ministru kabineta 30.04.2013. noteikumu Nr. 240 „Vispārīgie teritorijas plānošanas, izmantošanas un apbūves noteikumi” un Ministru kabineta 14.10.2014. noteikumu Nr.628 „Noteikumi par pašvaldību teritorijas attīstības plānošanas dokumentiem” prasības, precizēt Daugavpils teritorijas plānojumā noteiktās aizsargjoslas un citus izmantošanas aprobežojumus.

3.2. Pirms redakcijas izstrādes uzsākšanas saņemt no Latvijas Republikas Vides pārraudzības valsts biroja atbilstošu lēmumu par Stratēģiskā ietekmes uz vidi novērtējuma piemērošanas nepieciešamību teritorijas lokālpilnojumam.

3.3. Lokālpilnojumuma izstrādāt, izmantojot teritorijas attīstības plānošanas informācijas sistēmu (turpmāk – TAPIS), ievērojot Ministru kabineta 08.07.2014. noteikumu Nr.392 “Teritorijas attīstības plānošanas informācijas sistēmas noteikumi” prasības.

3.4. Izstrādāt lokālpilnojumuma paskaidrojuma rakstu, ņemot vērā darba uzdevuma 6.1.apakšpunkta prasības.

3.5. Izstrādāt lokālpilnojumuma grafisko daļu, ņemot vērā darba uzdevuma 6.2.apakšpunkta prasības.

3.6. Izstrādāt lokālpilnojumuma teritorijas izmantošanas un apbūves noteikumus, ņemot vērā darba uzdevuma 6.3.apakšpunkta prasības, nosakot teritorijas izmantošanas nosacījumus un apbūves parametrus (apbūves intensitāti, brīvās zaļās teritorijas rādītāju, apbūves blīvumu, zemes vienību minimālu platību, apbūves maksimālo augstumu u.c.), kā arī citas prasības, aprobežojumus un nosacījumus, ņemot teritorijas īpatnības.

3.7. Izvērtēt esošās inženiertehniskās infrastruktūras nodrošinājuma atbilstību teritorijas perspektīvajai attīstībai un noteikt nepieciešamo perspektīvo inženiertīklu un būvju izvietojumu.

3.8. Izstrādāt perspektīvās transporta infrastruktūras risinājumus un priekšlikumus plānojamās teritorijas apkalpes un pieejamības aspektā.

3.9. Izstrādāt pārskatu par lokālpilnojumuma izstrādi un publisko apspriešanu, ņemot vērā darba uzdevuma 6.4.apakšpunkta prasības.

4. Institūcijas, kurām lokālpilnojumuma izstrādātājs pieprasa nosacījumus lokālpilnojumuma izstrādei un atzinumus par izstrādātajām lokālpilnojumuma redakcijām:

4.1. Valsts vides dienesta Daugavpils reģionālā vides pārvalde.

4.2. Dabas aizsardzības pārvalde.

4.3. Valsts meža dienests.

- 4.4. Latvijas Ģeotelpiskās informācijas aģentūra.
- 4.5. VAS „Latvijas valsts ceļi”.
- 4.6. Valsts ugunsdzēsības un glābšanas dienests.
- 4.7. Daugavpils pilsētas pašvaldības iestāde „Komunālā saimniecības pārvalde”.
- 4.8. AS „Daugavpils satiksme”.
- 4.9. Veselības inspekcijas Latgales kontroles nodaļa.
- 4.10. AS „Latvenergo”.
- 4.11. AS „Latvijas Gāze”.
- 4.12. SIA „Lattelecom”.
- 4.13. PAS „Daugavpils siltumtīkli”.
- 4.14. SIA „Dautkom TV”.
- 4.15. SIA „Daugavpils ūdens”.
- 4.16. Daugavpils novada dome.

5. Normatīvie akti un dokumenti lokālplānojuma izstrādei

- 5.1. Teritorijas attīstības plānošanas likums.
- 5.2. Aizsargjoslu likums.
- 5.3. Ministru kabineta 14.10.2014. noteikumi Nr.628 „Noteikumi par pašvaldību teritorijas attīstības plānošanas dokumentiem”.
- 5.4. Ministru kabineta 30.04.2013. noteikumi Nr.240 „Vispārīgie teritorijas plānošanas, izmantošanas un apbūves noteikumi”.
- 5.5. Daugavpils pilsētas ilgtspējīgās attīstības stratēģija līdz 2030.gadam.
- 5.6. Daugavpils pilsētas teritorijas plānojums 2006.-2018.gadam.
- 5.7. Būvniecības likums u.c.

6. Prasības lokālplānojuma izstrādei:

6.1. Paskaidrojuma raksts:

• teritorijas plānojuma grozījumu nepieciešamības pamatojums un lokālplānojuma risinājumu apraksts;

- teritorijas pašreizējās izmantošanas apraksts un teritorijas attīstības nosacījumi;
- teritorijas attīstības mērķis un uzdevumi.

6.2. Grafiskā daļa:

Lokālplānojuma grafisko daļu sagatavot uz topogrāfiskās pamatnes, izmantojot aktuālāko pieejamo Latvijas Ģeotelpiskās informācijas aģentūras uzturēto topogrāfisko karti. Kā palīgmateriālu var izmantot pieejamo Latvijas Ģeotelpiskās informācijas aģentūras uzturēto ortofoto karti.

- noteikt lokālplānojuma teritorijas funkcionālo zonējumu, ievērojot normatīvajos aktos par teritorijas plānošanu, izmantošanu un apbūvi noteiktās prasības;
- precizēt apgrūtinātās teritorijas un objektus, kuriem noteiktas aizsargjoslas, kā arī noteikt ielu sarkanās līnijas;
- citi plāni, shēmas, atbilstoši 4.punkta minēto institūciju sniegtiem nosacījumiem (piemēram, transporta infrastruktūras risinājumi, galveno inženiertīklu shēmas u.c.).

6.3. Teritorijas izmantošanas un apbūves noteikumi:

nosaka teritorijas izmantošanas nosacījumus un apbūves parametrus, kā arī nosaka citas prasības (inženiertehniskajam nodrošinājumam u.c.), aprobežojumus un nosacījumus (vides pieejamības nosacījumi, labiekārtojuma nosacījumi), ņemot vērā teritorijas īpatnības, specifiku un lokālplānojuma izstrādes uzdevumus.

6.4. Pārskats par lokālplānojuma izstrādi un publisko apspriešanu:

- Daugavpils pilsētas domes lēmumi par lokālpilānojuma izstrādes uzsākšanu, publiskās apspriešanas organizēšanu un lokālpilānojuma apstiprināšanu;

- saņemtie priekšlikumi un iebildumi par lokālpilānojuma izstrādi un publiskās apspriešanas materiāli;

- ziņojums par vērā ņemtajiem un noraidītajiem priekšlikumiem un iebildumiem, norādot noraidījuma pamatojumu;

- institūciju sniegtā informācija, nosacījumi un atzinumi;

- ziņojums par institūciju nosacījumu ievērošanu vai noraidīšanu, norādot noraidījuma pamatojumu.

6.5. Pielikumi: cita informācija, kas izmantota lokālpilānojuma izstrādei (izpētes, ekspertīzes, ekspertu slēdzieni).

7. Prasības lokālpilānojuma publiskajai apspriešanai:

7.1. Izstrādāto lokālpilānojuma redakciju kopā ar sagatavoto ziņojumu iesniedz izskatīšanai Daugavpils pilsētas domē, kura pieņem lēmumu par lokālpilānojuma redakcijas nodošanu publiskajai apspriešanai un institūciju atzinumu saņemšanai saskaņā MK noteikumu noteiktajā kārtībā un termiņos. Pēc iepriekš minētā lēmuma pieņemšanas tiek organizēta publiskā apspriešana.

7.2. Jāpaziņo par lokālpilānojuma publisko apspriešanu MK noteikumu noteiktajā kārtībā un termiņos. Publiskās apspriešanas termiņš jānosaka ne īsāku par četrām nedēļām.

7.3. Ne vēlāk kā vienu nedēļu pirms publiskās apspriešanas izsludināšanas tiek iesniegts izvietojamam informatīvās planšetes (izmērs ~A0) makets un informatīvā stenda (izmērs ne mazāks kā 1,0m × 2,0m) makets, kuros ietverts paziņojums par lokālpilānojuma publisko apspriešanu un būtiskākā vizuālā un teksta informācija par lokālpilānojuma redakciju.

7.4. Sākot ar lokālpilānojuma publiskās apspriešanas pirmo dienu, tiek izvietotas publiskās apspriešanas planšetes un informatīvais stends lokālpilānojuma teritorijā iedzīvotājiem brīvi pieejamā vietā.

7.5. Lokālpilānojuma publiskās apspriešanas laikā organizē lokālpilānojuma publiskās apspriešanas sanāksmi.

7.6. Pēc publiskās apspriešanas beigām tiek apkopoti tās rezultāti MK noteikumu noteiktajā kārtībā un termiņos.

8. Lokālpilānojuma noformēšana:

8.1. Lokālpilānojumam jābūt izstrādātam valsts valodā un noformētam datorizdrukā uz A4 formāta lapām. Ja nepieciešams, ilustrāciju un grafisko pielikumu lapas var būt A3 vai citā formātā, kas iesiets A4 formāta sējumā. Tam jābūt iesietam cietos vākos un visām lapām jābūt sanumurētām.

8.2. Projekta redakcijas materiālu izdruka jāiesniedz 3 (trīs) eksemplāros.

8.3. Projekts iesniedzams arī elektroniskā formā (kompaktdiskā) un noformējums šādi:

- teksta daļa sagatavojama *.doc formātā;

- grafiskā daļa – *.pdf., kā arī digitālie vektoru dati iesniedzami *.dgn, *.dwg vai *.shp formātā.

8.4. Visu grafiskās daļas rasējumu lapu labajā apakšējā stūrī jābūt rakstlaukumam, kurā norāda šādu informāciju – pasūtītājs, izstrādātājs, lokālpilānojuma nosaukums, rasējuma lapas nosaukums, kopējais lapu skaits daļā, lapas numurs pēc kārtas, koordinātu sistēma un tīkls, mērogs, kā arī plānojuma izstrādātāja, daļas vai sadaļas vadītāja un tehniskā izstrādātāja uzvārds, paraksts un datums).

8.5. Lokālpilānojuma un grafiskās daļas kartēs un plānos obligāti norāda lietotos (nosacītos) apzīmējumus.

8.6. Sagatavotajā materiālā jābūt norādēm uz informācijas avotiem, jau izstrādātajiem projektiem, jāievēro autoru un trešo personu autortiesības.

8.7. Lokālplānojuma atbilstību Latvijas Republikas normatīvo aktu prasībām uz saskaņojumu lapas apliecina lokālplānojuma izstrādātājs.

8.8. Lokālplānojums jānoformē atbilstoši Ministru kabineta 28.09.2010. noteikumiem Nr.916 „Dokumentu izstrādāšanas un noformēšanas kārtība”.

Daugavpils pilsētas domes priekšsēdētājs



J.Lāčplēsis

2. PAZIŅOJUMI PAR LOKĀLPLĀNOJUMA IZSTRĀDI

2.1. Daugavpils pilsētas pašvaldības tīmekļa vietnē <https://www.daugavpils.lv/>

The screenshot shows the website of Daugavpils Municipality. The header includes the coat of arms, navigation links (SĀKUMS, PAŠVALDĪBA, PILSĒTA, TŪRISMS, GALERIJA, AFIŠA), the name 'DAUGAVPILS', and the date '27 JŪL' (Dita, Marta). The main content area is titled 'DOMES JAUNUMI' and features a news item: 'Paziņojums par lokālpilnojuma izstrādes uzsākšanu' dated 27-07-2015. The article text states that on July 23, 2015, the municipal council adopted decision No. 319 regarding the start of local planning in the Križu mikrorajonā. It lists several cadastral parcels and explains that the plan is necessary to ensure the safe use of land and buildings in the area. Social media icons for Facebook, Twitter, Google+, YouTube, and VK are visible below the text. A sidebar on the left lists various municipal services, and a right sidebar contains a calendar for July 2015, a Google Maps search bar, and promotional banners for 'Pašvaldības video portāls', 'tv.daugavpils.lv', and 'facebook DAUGAVPILS'.

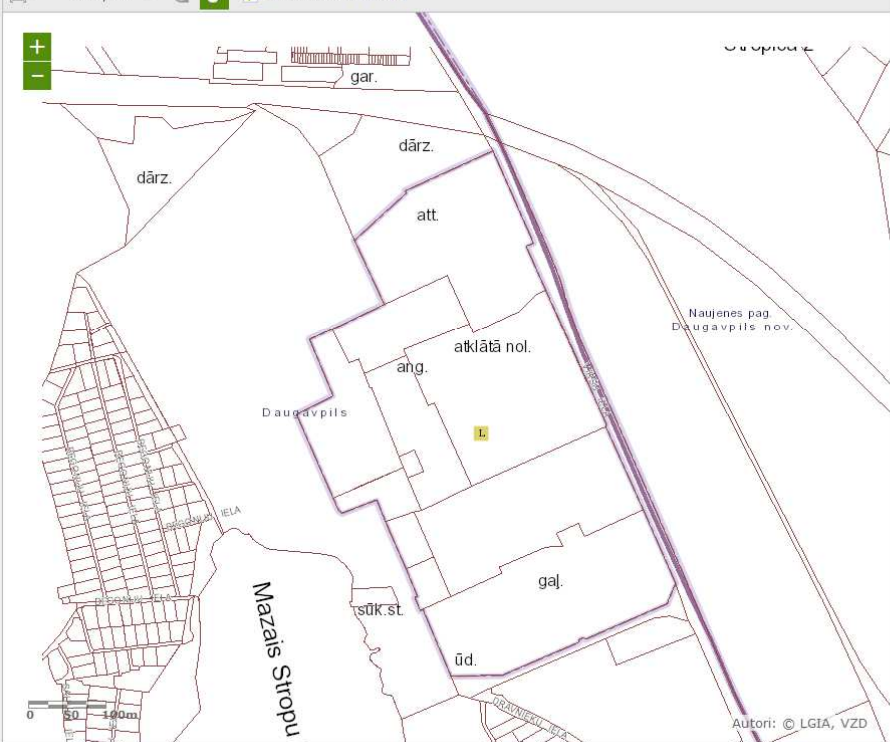
2.3. Informācija Latvijas ģeotelpiskās informācijas portālā vietnē <https://geolatvija.lv/>

GEOLatvija.lv LV EN [Mana darba vieta](#)

[Kartes pārlūks](#) [Ģeoprodukti](#) [Karšu galerija](#) [Teritorijas attīstības plānošana](#) [Metadatu katalogs](#) +

Meklēt kartē adresi vai teritoriju 🔍

1 : 5,000 📍 📄 📄 Automātiskā tālummaija



Autori: © LGIA, VZD

← **ATPAKĀL**

[Latgales plā...](#) → [Dauga...](#) → [Lokālplāno...](#)

Lokālplānojums zemes vienībām Križu mikrorajonā, Viršu ielas rajonā ražošanas objektu apbūves teritorijas izveidei (1.0 redakcija)

IZSTRĀDĒ

Datnes

- ▼ [Lēmuma datne](#)
- [Lēmums par stratēģiskās ietekmes uz vidi novērtē...](#)
- [Lēmums par dokumenta izstrādes uzskaiti...](#)

8 no 9 slāņiem [Parādīt visus](#) / [Paslēpt visus](#) / [Nerādīt dokumentu](#)

- ▶ [Reglamentētie slāņi](#) 👁

Izvēlētie dokumenti (1)Kartes apzīmējumi

3. INSTITŪCIJU NOSACĪJUMI UN ZIŅOJUMS PAR TO IEVĒROŠANU

3.1. Institūciju nosacījumi

VAS Latvijas valsts ceļi Latgales reģiona Daugavpils nodaļa 29.07.2015. Nr.4.6.6/201



Valsts akciju sabiedrība **LATVIJAS VALSTS CEĻI**
Latgales reģiona Daugavpils nodaļa
Reģistrācijas Nr. 40003344207
18. Novembra iela 333, Daugavpils, LV-5402 Tālr.: 54 29100 Fakss: 54 31861 www.lad.lv

Daugavpils 29.07.2015.g. Nr. 4.6.6/201

TEHNISKIE NOTEIKUMI

par „Zemes vienībām Križu mikrorajonā Viršu ielas un valsts a/ceļa V680 Krauja – Gaļas kombināts rajonā” lokālplānojuma izstrādi

Tehniskie noteikumi izdoti: Daugavpils pilsētas Dome Pilsētplānošanas un būvniecības departaments R.Nr. 90000077325, Raiņa iela 28, Daugavpils LV-5403

Objekta adrese: , Križu mikrorajons Viršu ielas un valsts a/ceļa V680 Krauja – Gaļas kombināts rajonā Daugavpilī.

Tehniskās prasības un sevišķie noteikumi:

- Izstrādājot lokālplānojumu ievērot, vietējās pašvaldības teritorijas plānošanas un ar Domes apstiprinātā lēmuma Nr. 319 darba uzdevuma, noteikumus ;
- Izmantot esošos pieslēgumus (vienu ar vārtiem) ar valsts a/ceļu V680 Krauja – Gaļas kombināts ;
- Pēc nepieciešamības izbūvēt piebraucamos ceļus, blakus zemes gabaliem, nosakot servitūta lietošanu;
- Publiskajās un servisa vietās, paredzēt stāvvietas apmeklētāju un personāla auto, stāvvietu skaits atbilstoši LVS ;
- Skiču projektā piedāvāt satiksmes infrastruktūru visam objektam ietverot gājēju ietves un atpūtas zonas izvietojumu;
- Stāvvietām un gājēju ceļiem jābūt izgaismotiem ;

Tehniskie noteikumi izdoti pamatojoties uz :

1. iesnieguma Nr. 2-7/430
2. 1992.gada 11.marta likumu „Par autoceļiem”

Daugavpils nodaļas vadītājs

Daugavpils@lvceļi.lv
Tālr. 6-54-29100

G. Hmelņickis

SANEMTS	
Daugavpils pilsētas dome	
Pilsētplānošanas un būvniecības departaments	
Datums	<u>04.08.2015.</u>
Reģistr. Nr.	<u>1-P.2/610</u>



Akciju sabiedrība "Sadales tīkls"
Austrumu Kapitālieguldījumu daļa
Vien. reģ. Nr. 40003857687
Klusā iela 2, Daugavpils, LV-5417, Latvija
Tālr. 80200403, fakss (+371) 65480315, www.sadalestikls.lv, st@sadalestikls.lv

Daugavpilī
30.07.2015. Nr. 30KI10-02.01/514
Uz 28.07.2015. Nr. 2-7/430

Daugavpils pilsētas dome
Pilsētplānošanas un būvniecības
departamenta vadītājam p.i.
I.Ruskulei.
Raiņa iela 28, Daugavpils,
LV-5403.

Par nosacījumu sniegšanu lokālplānojuma izstrādei

Sakarā ar lokālplānojuma izstrādes projektam „Lokālplānojums zemes vienībām Križu mikrorajonā, Viršu ielas rajonā ražošanas objektu apbūves teritorijas izveidei” uzsākšanu, lūdzam paredzēt sekojošus AS "Sadales tīkls" Austrumu kapitālieguldījumu daļas nosacījumus:

- Teritorijas plānojuma zemes robežu ietvaros jāattēlo plānotās 0.4 kV elektropārvades līniju aizsardzībai un ekspluatācijai paredzētās un noteiktās aizsargjoslas. Minēto aizsargjoslu attēlošanai izmantojot attiecīgo mērogu.

- Veicot teritorijas plānojuma izstrādi ievērot īpašuma lietošanas tiesību ierobežojumus elektropārvades līniju (EPL) aizsargjoslās, kas noteikti ar Aizsargjoslu likumu, nodrošinot iespēju brīvai piekļuvei esošo inženierkomunikāciju apkalpei un rekonstrukcijai.

Austrumu Kapitālieguldījumu daļas
vadītājs

Jurijs Mitrofanovs

Dmitrijs Bernats 65480305



AKCIJU SABIEDRĪBA "DAUGAVPILS SATIKSME"

Vienotais 41503002269
18. Novembra ielā 183, Daugavpilī, LV-5417,
tālr. 65433632, 65434614, fakss 65434203
tramvaju@dautkom.lv
Daugavpilī

2015.gada 31.jūlijā

Nr. 1-10/1069

**Daugavpils pilsētas domes
Pilsētplānošanas un
būvniecības departamentam**

Par nosacījumiem lokālplānojuma izstrādei

AS „Daugavpils satiksme” lokālplānojumā “Lokālplānojums zemes vienībām Križu mikrorajonā Viršu ielas rajonā ražošanas objektu apbūves teritorijas izveidei” lūdz ieplānot autobusu pieturas un apgrīšanās apļa izveidošanu pie iebraukšanas ražošanas zonā.

Ar cieņu,
AS „Daugavpils satiksme”
Valdes loceklis



Ē. Mekšs

O.Tolmačovs
tramvaju@dautkom.lv





Valsts meža dienests

DIENVIDLATGALES VIRSMEŽNIECĪBA

Kr. Valdemāra ielā 7, Daugavpils, LV-5401, tālr. 65425782, fakss 65425782, e-pasts vm@dienvidlatgale.vmd.gov.lv

Daugavpilī

03.08.2015 Nr. VM4.7-7/415
Uz 28.07.2015. Nr. 2-7/430

**Daugavpils pilsētas domes
Pilsētplānošanas un būvniecības departamentam**
ppdep@daugavpils.lv

Par lokālpilnošuma izstrādi

Valsts meža dienesta Dienvidlatgales virsmežniecībā saņemta Daugavpils pilsētas domes Pilsētplānošanas un būvniecības departamenta vēstule, kurā informējat, ka ir uzsākta lokālpilnošuma „Lokālpilnošums zemes vienībām Križu mikrorajonā, Viršu ielas rajonā ražošanas objektu apbūves teritorijas izveidei” izstrāde un lūdzat sniegt nosacījumus lokālpilnošuma izstrādei (turpmāk - Iesniegums).

Izskatot Iesniegumu, tam pievienotos dokumentus un veicot teritorijas apsekošanu konstatēts, ka lokālpilnošuma teritorijā nav Meža likuma 3. pantā definētais objekts. Tādējādi Dienvidlatgales virsmežniecība neizvirza ar meža apsaimniekošanu un izmantošanu saistītos nosacījumus lokālpilnošuma izstrādei.

Virsmēžzinis

ŠIS DOKUMENTS IR ELEKTRONISKI PARAKSTĪTS AR
DROŠU ELEKTRONISKO PARAKSTU UN SATUR LAIKA
ZĪMOGU

V. Skutels

Isaka 65421650
tatjana.isaka@dienvidlatgale.vmd.gov.lv

SANĒMTS Daugavpils pilsētas dome Pilsētplānošanas un būvniecības departaments Datums <u>05.08.2015</u> Reģistr. Nr. <u>1-8.2/615</u>
--

DAUGAVPILS SILTUMTĪKLI



Pašvaldības akciju sabiedrība
"Daugavpils siltumtīkli"
Vienotais reģistrācijas numurs: 41503002945

18. novembra ielā 4,
Daugavpilī, LV-5401,
Tālrunis +371 654-07533
Fakss +371 654-07555
e-pasts: dsiltumtikli@apollo.lv

Nordea Bank AB Latvijas filiāle
Norēķinu konts
LV87 NDEA 000 0082040907
Bankas kods NDEALV2X

Daugavpilī

2015. gada "11". augustā

Nr. 1.1-12/1727

Uz 2015. gada 28. jūlija

Nr. 2-7/430

Daugavpils pilsētas domes
Pilsētplānošanas un būvniecības
departamenta vadītājas p.i.
I. Ruskules kundzei
Raiņa ielā 28,
Daugavpilī, LV-5403

Par tehnisko noteikumu izsniegšanu

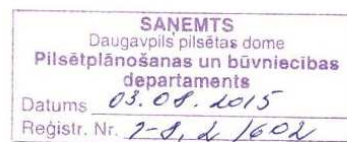
Atbildot uz Jūsu iesniegumu, ar lūgumu izsniegt tehniskos noteikumus objektam „Lokālpilnvarotais zemes vienībām Križu mikrorajonā, Viršu ielas rajonā ražošanas objektu apbūves teritorijas izveidei”, paziņojam:

Sakarā ar to, ka šajos zemes gabalos PAS “Daugavpils siltumtīkli” piederošo siltumtīklu nav, tāpēc PAS “Daugavpils siltumtīkli” dotajam objektam tehniskos noteikumus neizvirza.

Ar cieņu,
Tehniskā direktora p.i.

V. Mjagkihs

Borovskis 654-07560





Latvijas Ģeotelpiskās informācijas aģentūra

O. Vāciša iela 43, Rīga, LV-1004, tālr. 28655590, fakss 29370505, e-pasts info@lgia.gov.lv, www.lgia.gov.lv

Rīgā

06.08.2015. Nr. 486/1.1-14.2/726
Uz 28.07.2015. Nr. 2-7/430

Daugavpils pilsētas dome
Pilsētplānošanas un būvniecības departaments
Raina iela 28, Daugavpils,
LV-5403

**Par nosacījumiem lokālpilnojuma izstrādei
zemes vienībām Križu mikrorajonā, Viršu ielas rajonā,
Daugavpilī**

Atbildot uz Daugavpils pilsētas domes 2015.gada 28.jūlija vēstuli 2-7/430 *Par nosacījumu sniegšanu lokālpilnojuma izstrādei* Križu mikrorajonā un Viršu ielas rajonā (kad.apz.nr. 05000310204, 05000310206, 05000310200, 05000310302, 05000310306, 05000310308, 05000310309, 05000310312, 05000310313, 05000310310, 05000310314, Daugavpilī, sniedzam Latvijas Ģeotelpiskās informācijas aģentūras (turpmāk - LĢIA) nosacījumus:

1. Nepieciešams ievērot normatīvo aktu prasības attiecībā uz ģeotelpisko informāciju, kas izmantojama lokālpilnojuma grafiskās daļas izstrādei:
- 1.1. atbilstoši Ministru kabineta 2014.gada 14.oktobra noteikumu Nr.628 "Noteikumi par pašvaldību teritorijas attīstības plānošanas dokumentiem" (turpmāk – Noteikumi) 7.punktam pašvaldības teritorijas lokālpilnojuma izstrādei jāizmanto aktuālāko LĢIA uzturēto topogrāfisko karti. Kā palīgmateriālu var izmantot pieejamo LĢIA uzturēto ortofoto karti.

Informējam, ka Ģeotelpisko pamatdatu informācijas sistēmā, kuras pārzinis ir LĢIA, lokālpilnojuma teritorijai ir pieejami 2012.gadā sagatavota topogrāfiskā karte mērogā 1:10 000, kas nodota Daugavpils novada domes rīcībā atbilstoši 2014.gada 13.februārī noslēgtajam Digitālo datu licences līgumam (LĢIA reģ.Nr.30/p-2014) un 2014.gada ortofotokarte.

- 1.2. atbilstoši Noteikumu 57.punktam un saskaņā ar 59.punktu plānošanas dokumentu izstrādātājam jānodrošina, institūcijas izsniegto datu nemainību, par nepieciešamajām izmaiņām informējot un saskaņojot tās ar LĢIA.

SANEMTS Daugavpils pilsētas dome Pilsētplānošanas un būvniecības departaments Datums 10.08.2015. Reģistr. Nr. 1-2/628

2. Atbilstoši Noteikumu 6.punktam teritorijas plānojuma grafiskās daļas materiālus noformē, ievērojot normatīvajos aktos par dokumentu noformēšanu noteiktās prasības, norādot koordinātu sistēmu, koordinātu tīklu, kartes nosaukumu, kartes pamatnes mēroga un izdrukas mēroga noteiktību (ja tas atšķiras no kartes pamatnes mēroga), lietotos apzīmējumus ar skaidrojumiem un grafiskās daļas izstrādātāju.

Vienlaikus norādām, ka atbilstoši Ģeotelpiskās informācijas likuma 25.pantam ģeotelpiskā informācija, tajā skaitā ģeotelpiskās informācijas pamatdati, kas izmantoti teritorijas lokālplānojuma grafiskās daļas izstrādei, ir autortiesību objekts un teritorijas attīstības plānojuma grafiskajā daļā ir nepieciešama norāde uz datu turētāju, kura dati izmantoti.

3. Lai izpildītu prasības, kādas ir noteiktas MK Noteikumu Nr.392 "Teritorijas attīstības plānošanas informācijas sistēmas noteikumi" IV. daļas 29. punktā un V. daļas 40. un 41.1. punktā lokālplānojumā jāiekļauj informācija par valsts un vietējiem ģeodēziskā tīkla punktiem:

Lokālplānojuma kartēs parādīt un teksta daļā uzskaitīt visus pašvaldības teritorijā esošos valsts ģeodēziskā tīkla un vietējā ģeodēziskā tīkla ģeodēziskos punktus un, atbilstoši Aizsargjoslu likuma 20.pantam, noteikt aizsargjoslas ap tiem.

Ja aizsargjoslas nevar attēlot lokālplānojuma grafiskajā daļā (aizsargjosla 50 un 5 m), tad tās neattēlo. Teksta daļā jāpievieno ģeodēzisko punktu saraksti – "Valsts ģeodēziskā tīkla punktu saraksts" un "Vietējā ģeodēziskā tīkla punktu saraksts". Vēlams pievienot arī ģeodēzisko punktu izvietojumu shēmas.

Ģeodēziskā tīkla iedalījumu nosaka 2013.gada 6.augusta MK noteikumi Nr.531 „Ģeodēziskā tīkla klasifikators” un 2011.gada 15.novembra MK noteikumu Nr.879 „Ģeodēziskās atskaites sistēmas un topogrāfisko karšu sistēmas noteikumi” 25.punkts.

Valsts ģeodēzisko punktu sarakstu var iegūt Valsts ģeodēziskā tīkla datubāzē, kur pieejama aktuālākā informācija par valsts ģeodēziskā tīkla punktiem. Tā kā informācija datubāzē regulāri tiek papildināta, lūdzam sekot līdzi izmaiņām datubāzē. Valsts ģeodēziskā tīkla datubāzes adrese: <http://geodezija.lgia.gov.lv> vai LĢIA pakalpojumu lapas <http://map.lgia.gov.lv> sadaļā Ģeodēzija/Valsts ģeodēziskā tīkla datubāze.

Informējam, ka lokālplānojuma teritorijā nav valsts ģeodēziskā tīkla punkti.

Informāciju par vietējā ģeodēziskā tīkla punktiem ir jāsaņem pašvaldībā pie atbildīgā darbinieka par vietējo ģeodēzisko tīklu. Par vietējo ģeodēzisko tīklu atbildīgo personu saraksts ir publicēts LĢIA pakalpojumu lapā sadaļā Ģeodēzija/Informācija par vietējo tīklu, (adrese: <http://map.lgia.gov.lv>).

Ģeodēzisko punktu sarakstos adresē norādīt arī pagastu, kurā atrodas punkts.

Ja lokālplānojuma teritorijā nav arī vietējā ģeodēziskā tīkla punkti, tad lokālplānojuma paskaidrojuma raksta beigās nepieciešams pievienot izziņu no novada pašvaldības par to, ka lokālplānojuma teritorijā neatrodas neviens vietējā ģeodēziskā tīkla punkts, un paskaidrojuma rakstā ar vienu teikumu minēt, ka lokālplānojuma teritorijā neatrodas neviens ne valsts, ne vietējā ģeodēziskā tīkla punkts.

4. Lokālplānojuma teksta daļā par aizsargjoslām (Ekspluatācijas aizsargjoslas), to uzskaitījumā minēt ģeodēziskos punktus. Tas nepieciešams, lai pievērstu uzmanību tam, ka arī ģeodēziskajiem punktiem ir jāievēro aizsargjoslas.
5. Saskaņā ar Aizsargjoslu likuma 35. un 49.pantu, lokālplānojuma teksta daļā jānorāda, ka, veicot plānojuma teritorijā jebkura veida būvniecību, tai skaitā esošo ēku renovāciju un rekonstrukciju, inženierkomunikāciju, ceļu un tiltu būvniecību, teritorijas labiekārtošanu

un citu saimniecisko darbību, kas skar ģeodēziskā punkta aizsargjoslu, šo darbu projektētājiem ir jāveic saskaņojums: LĢIA - par darbiem valsts ģeodēziskā tīkla punktu aizsargjoslā, pašvaldībā - par darbiem vietējā ģeodēziskā tīkla punktu aizsargjoslā.

Renovācijas projektus nepieciešams saskaņot ar ģeodēzisko punktu turētājiem, lai, renovējot būvi, ģeodēziskie punkti, kas atrodas ēkās un būvēs (nivelēšanas sienas zīmes vai vietējā ģeodēziskā tīkla sienas zīmes) netiktu aizsegti, bojāti, iznīcināti vai padarīti nepieejami.

6. Lokālplānojumā norādīt, ka detālplānojumos obligāti ir jāattēlo arī ģeodēziskie punkti.

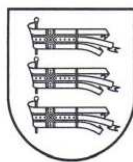
Aktuāla informācija par LĢIA produktiem un pakalpojumiem pieejama mājas lapā <http://map.lgia.gov.lv/>, bet ģeodēziskās informācijas jautājumos lūdzam sazināties ar LĢIA Ģeodēzisko datu analīzes un ekspertīžu daļas vadītāju Brigitu Helfriču, e-pasts: brigita.helfrica@lgia.gov.lv, mob. tel. 27875702.

Direktora p.i.



M.Celmiņa

Veinberga 25644475
Helfriča 27875702



LATVIJAS REPUBLIKA
DAUGAVPILS NOVADA DOME

Reģ. Nr. 90009117568, Rīgas iela 2, Daugavpils, LV5401, tālr. 654 22238, fakss 654 76810, e-pasts: dome@dnd.lv, www.dnd.lv

2015. gada 6.augustā Nr. 2.1-08/852
Daugavpilī

Daugavpils pilsētas dome
Pilsētplānošanas un būvniecības
departaments

Raiņa iela 28,
Daugavpils, LV-5403
ppdep@daugavpils.lv

Par nosacījumu sniegšanu lokālplānojuma izstrādei

Atsaucoties uz Jūsu 2015.gada 28.jūlija vēstuli Nr. 2-7/430 par nosacījumu sniegšanu lokālplānojuma "Lokālplānojums zemes vienībām Križu mikrorajonā, Viršu ielas rajonā ražošanas objektu apbūves teritorijas izveidei" izstrādei, Daugavpils novada dome aicina ņemt vērā izstrādājot lokālplānojumu, ka:

- 1) lokālplānojuma teritorijai pieguļ meža aizsargjosla ap Daugavpils pilsētu;
- 2) uz lokālplānojuma teritoriju pārklājas ūdensgūtnes "Vingri" ķīmiskā aizsargjosla;
- 3) lokālplānojuma teritorijas tuvumā (aptuveni 350 metru attālumā) atrodas funkcionālā zona „Lauksaimniecības teritorija” ar apzīmējumu L2 (vēsturiski blīvi apdzīvotas vietas), kur atrodas dažas dzīvojamās mājas.

Līdz ar to lūdzam izvēlēties tādu lokālplānojuma risinājumu, kurš būtiski nepasliktinātu Daugavpils novada funkcionālās zonas L2 iedzīvotāju dzīves apstākļus un ļautu ievērot Aizsargjoslu likuma prasības attiecībā uz aizsargjoslu apsaimniekošanu ap ūdens ņemšanas vietām. Vienlaikus atgādinām, ka saskaņā ar 2009.gada 3.aprīļa līgumu par meža aizsargjoslu ap Daugavpils pilsētu teritorijā, kas robežojas ar Naujenes pagastu teritoriju, Daugavpils pilsētas dome aņemas neveikt un nepieļaut tādas darbības, kas varētu pasliktināt meža aizsargjoslas teritorijā ietilpstošo mežu stāvokli.

Ar cieņu,
Daugavpils novada
domes priekšsēdētāja

Juris Uļjans
juris.uljans@dnd.lv
65476817



J.Jalinska

ŠIS DOKUMENTS IR ELEKTRONISKI PARAKSTĪTS AR DROŠU ELEKTRONISKO PARAKSTU UN SATUR LAIKA ZĪMOGU

Sabiedrība ar ierobežotu atbildību "DAUTKOM TV"
PVN Reģistrācijas Nr. LV 41503014963
Juridiskā adrese: Jelgavas iela 1-B, Daugavpils, LV-5400, Latvijas Republika
Tālrunis: (+371) 6 54 07 650, fakss: (+371) 6 54 07 663
www.dautkom.lv, e-pasts: dautkom@dautkom.lv

S. ARTIMOVICIS (I. ANKARIS) DARBAM!
25.08.2015.
DAUTKOM

2015.gada «10» augustā Nr. 464
Daugavpilī

LR Daugavpils pilsētas dome
Pilsētplānošanas un būvniecības departaments
Reģ.Nr.90000077325
Raina iela 28, Daugavpils, LV-5403

Atbilde uz 2015.gada 28.jūlija vēstuli Nr.2-7/430
"Par nosacījumu sniegšanu lokālpilnojuma izstrādei"

Pamatojoties uz Jūsu 2015.gada 28.jūlija Nr.2-7/430, par lokālpilnojuma "Lokālpilnojums zemes vienībām Križu mikrorajonā, Viršu ielas rajonā ražošanas objektu apbūves teritorijas izveidei" izstrādi, paziņojums Jums sekojošo:

- Augstāk minētajos objektos atrodas sabiedrības ar ierobežotu atbildību "DAUTKOM TV" tīkli;
- Tehniskā projekta izstrādei no Jūsu puses lūdzam atkārtoti griezties uzņēmumā "DAUTKOM TV" pēc tehniskiem noteikumiem.

SIA "DAUTKOM TV"
Telekomunikāciju inženieris



R.Artimovičs

Kontaktpersona:
Romāns Artimovičs
+37127879041

SANĒMTS	
Daugavpils pilsētas dome	
Pilsētplānošanas un būvniecības departaments	
Datums	<u>24.08.2015.</u>
Reģistr. Nr.	<u>1-8/677</u>

J. TRAIKOVAN
DARBAH
18.08.2015.



Dabas aizsardzības pārvalde

LATGALES REĢIONĀLĀ ADMINISTRĀCIJA
Zemnieku ielā 16a, Rēzekne, LV-4601, tālr. 64605860, fakss 64605225, e-pasts: latgale@daba.gov.lv, www.daba.gov.lv

Rēzeknē

10.08.2015. Nr.4.8/85/2015-N
uz 28.07.2015. Nr. 2-7/430

**Daugavpils pilsētas domes
Pilsētplānošanas un būvniecības departamentam**

Raiņa ielā 28, Daugavpilī,
LV – 5403
e-pasts: ppdep@daugavpils.lv

Par nosacījumu sniegšanu lokālplānojuma izstrādei

Dabas aizsardzības pārvaldes Latgales reģionālā administrācija (turpmāk – Pārvalde) ir saņēmusi Daugavpils pilsētas domes Pilsētplānošanas un būvniecības departamenta (turpmāk – Iesniedzējs) 28.07.2015. iesniegumu Nr. 2-7/430 ar lūgumu sniegt nosacījumus lokālplānojuma izstrādei Daugavpils pilsētas teritorijas zemes vienībām ar kadastra Nr. 0500 031 0204; 0500 031 0206; 0500 031 0200; 0500 031 0313; 0500 031 0309; 0500 031 0314; 0500 031 0310; 0500 031 0308; 0500 031 0302; 0500 031 0312 un 0500 031 0306.

Iesniedzējs savā iesniegumā informē, ka ar Daugavpils pilsētas dome 2015. gada 23. jūlija sēdes lēmumu Nr.319 "Par lokālplānojuma "Lokālplānojums zemes vienībām Križu mikrorajonā, Viršu ielas rajonā ražošanas objektu apbūves teritorijas izveidei" izstrādes uzsākšanu" ir uzsākta lokālplānojuma izstrāde, lai veiktu grozījumus Daugavpils pilsētas teritorijas plānojumā 2006. – 2018. gadam. Iesniedzējs norāda, ka Daugavpils pilsētas teritorijas plānojuma grozījumi nepieciešami, lai nodrošinātu pilnvērtīgas iespējas īpašuma izmantošanai un attīstībai, paredzot lokālplānojuma teritorijā ražošanas objektu apbūves iespējas Križu mikrorajonā, Viršu ielas teritorijā, zemes vienībās ar kadastra Nr. 0500 031 0204; 0500 031 0206; 0500 031 0200; 0500 031 0313; 0500 031 0309; 0500 031 0314; 0500 031 0310; 0500 031 0308; 0500 031 0302; 0500 031 0312 un 0500 031 0306, tādējādi veicinot degradēto teritoriju revitalizāciju.

Izvērtējot Pārvaldes rīcībā esošo informāciju, kartogrāfisko materiālu, kā arī "Dabas datu pārvaldības sistēmas "Ozols" datu bāzi, konstatēts:

Daugavpils pilsētas teritorijas daļa, kas atrodas Križu mikrorajona Viršu ielas teritorijas zemes vienībās ar kadastra Nr. 0500 031 0204; 0500 031 0206; 0500 031 0200; 0500 031 0313; 0500 031 0309; 0500 031 0314; 0500 031 0310; 0500 031 0308; 0500 031 0302; 0500 031 0312 un 0500 031 0306, nav iekļauta īpaši aizsargājamā dabas teritorijā, un minētajās zemes vienībās nav reģistrētas Ministru kabineta 2000. gada 14. novembra noteikumu Nr.396 "Noteikumi par īpaši aizsargājamo sugu un ierobežoti izmantojamo īpaši aizsargājamo sugu sarakstu" 1. un 2. pielikumā iekļautās īpaši aizsargājamās sugas un Ministru kabineta 2000. gada 5. decembra noteikumu Nr.421 "Noteikumi par īpaši aizsargājamo biotopu veidu sarakstu" pielikumā iekļautie īpaši aizsargājамie biotopi.

Ņemot vērā iepriekš minēto, saskaņā ar Ministru kabineta 2012. gada 16. oktobra noteikumu Nr.711 "Noteikumi par pašvaldību teritorijas attīstības plānošanas dokumentiem"

Daugavpils pilsētas dome Pilsētplānošanas un būvniecības departaments	Datums	10.08.2015.
	Reģistr. Nr.	1-8/1624

51. punktu, Pārvalde izsaka viedokli, ka Pārvaldei Daugavpils pilsētas teritorijas daļā, kas atrodas Križu mikrorajona Viršu ielas teritorijas zemes vienībās ar kadastra Nr. 0500 031 0204; 0500 031 0206; 0500 031 0200; 0500 031 0313; 0500 031 0309; 0500 031 0314; 0500 031 0310; 0500 031 0308; 0500 031 0302; 0500 031 0312 un 0500 031 0306 nav publisko interešu. Pārvalde neiebilst teritorijas plānojumā noteiktās (plānotās) teritorijas izmantošanas mērķu maiņai.

Latgales reģionālās administrācijas direktores vietniece



A. Skredele

Vikšere 26121853
dace.viksere@daba.gov.lv

S. TROŠIŅOVAI,
DABARAI!
11. AUGUSTS
14.08.2015.



Valsts vides dienests

DAUGAVPILS REĢIONĀLĀ VIDES PĀRVALDE

Raiņa iela 28, Daugavpils, LV-5401, tālr. 65423219, fākss 65426545, e-pasts daugavpils@daugavpils.vvd.gov.lv, www.vvd.gov.lv

Daugavpilī

12.08.2015. Nr. 2.5-7/1586
Uz 28.07.2015., Nr. 2-7/429,
uz 28.07.2015., Nr. 2-7/430

Daugavpils pilsētas domes Pilsētplānošanas
un būvniecības departamentam
Raiņa ielā 28, Daugavpilī, LV-5401

Par lokālplānojuma izstrādāšanu Viršu ielas rajonā, Križu mikrorajonā, Daugavpilī

Valsts vides dienesta Daugavpils reģionālā vides pārvalde (*turpmāk - VVD Daugavpils RVP*) izskatīja Daugavpils pilsētas domes Pilsētplānošanas un būvniecības departamenta 28.07.2015. vēstules Nr. 2-7/429 un Nr. 2-7/430 par nosacījumu izsniegšanu lokālplānojuma izstrādāšanai zemes vienībām ar kadastra Nr. 0500 031 0204, Nr. 0500 031 0206, Nr. 0500 031 0200, Nr. 0500 031 0313, Nr. 0500 031 0309, Nr. 0500 031 0314, Nr. 0500 031 0310, Nr. 0500 031 0308, Nr. 0500 031 0302, Nr. 0500 031 0312, Nr. 0500 031 0306, Viršu ielas rajonā, Križu mikrorajonā, Daugavpilī ar kopējo platību 19,36 ha. Lokālplānojumu tiek plānots izstrādāt ar mērķi, lai paredzētu ražošanas objektu apbūves izvietojuma iespējas augstāk minētajās zemes vienībās.

VVD Daugavpils RVP atbilstoši MK 14.10.2014. noteikumu Nr. 628 „Noteikumi par pašvaldību teritorijas attīstības plānošanas dokumentiem” (*turpmāk – Noteikumi Nr. 628*) 51. p., 56.2 p., 58. p. prasībām, sniedz informāciju un izvirza sekojošus nosacījumus lokālplānojuma izstrādei zemes vienībām ar kadastra Nr. 0500 031 0204, Nr. 0500 031 0206, Nr. 0500 031 0200, Nr. 0500 031 0313, Nr. 0500 031 0309, Nr. 0500 031 0314, Nr. 0500 031 0310, Nr. 0500 031 0308, Nr. 0500 031 0302, Nr. 0500 031 0312, Nr. 0500 031 0306, Viršu ielas rajonā, Križu mikrorajonā, Daugavpilī:

1. Lokālplānojumam jābūt izstrādātam saskaņā ar *Teritorijas plānošanas likuma, Noteikumu Nr. 628 un MK 30.04.2013. noteikumu Nr. 240 „Vispārīgie teritorijas plānošanas, izmantošanas un apbūves noteikumi”* prasībām. Ievērot Daugavpils pilsētas teritorijas plānojuma teritorijas izmantošanas un apbūves noteikumos noteiktās prasības.
2. Lokālplānojumu jāizstrādā ņemot vērā *Aizsargjoslu likuma* prasības. Plānos jāatzīmē vides un dabas resursu aizsargjoslas, ekspluatācijas, sanitārās un drošības aizsargjoslas. Jānosaka saimnieciskās darbības aprobežojumus dotajā teritorijā atbilstoši augstāk minētā likuma prasībām. Nepieciešamības gadījumā jānosaka aizsargjosla ap plānotajiem objektiem.
3. Veicot lokālplānojuma izstrādi būtu lietderīgi veikt dotajā teritorijā esošo ēku, būvju, inženierkomunikāciju inventarizāciju, izvērtēšanu. Nepieciešamības gadījumā jāparedz



- teritorijā avārijas stāvoklī esošo ēku, būvju, inženiertīklu sakārtošanu, atjaunošanu vai nojaukšanu.
4. Paredzot ēku, būvju nojaukšanu, izbūvi, jānodrošina to nojaukšanas un būvniecības gaitā radušos atkritumu savākšanu un to tālāku nodošanu atkritumu apsaimniekošanas uzņēmumam, kuram ir saņemta attiecīga atļauja atkritumu apsaimniekošanai saskaņā ar Atkritumu apsaimniekošanas likuma prasībām. Paredzot, piemēram teritorijas uzbēršanu, drīkst izmantot sasmalcinātus būvgružus, kas nesatur bīstamas vielas un kuri nav uzskatāmi par atkritumiem.
 5. Plānojot nepieciešamās infrastruktūras attīstību, atrisināt komunālo un lietus notekūdeņu savākšanas un utilizācijas jautājumu (ievērojot MK 22.01.2002 noteikumu Nr. 34 „Noteikumi par piesārņojošo vielu emisiju ūdenī” 42. p. prasības, kas nosaka, ka neattīrītu ražošanas notekūdeņu un dūņu emisija virszemes ūdeņos vai vidē ir aizliegta).
 - 5.1. Plānojot ražošanas objektu izvietojumu, nodrošināt komunālo notekūdeņu savākšanu un tālāku novadīšanu pilsētas centralizētajos komunālo notekūdeņu kanalizācijas tīklos. Nepieciešamības gadījumā paredzēt notekūdeņu no ražošanas uzņēmumiem attiecīgu attīrīšanu pirms to novadīšanas pilsētas centralizētajos komunālo notekūdeņu kanalizācijas tīklos.
 - 5.2. Lokālplānojumā paredzēt lietus notekūdeņu no ražošanas objektu apbūves teritorijas savākšanu un to tālāku novadīšanu. Nepieciešamības gadījumā jānodrošina lietus notekūdeņu attiecīgu attīrīšanu pirms to novadīšanas.
 6. Ievērot MK 30.06.2015. noteikumu Nr. 326 par Latvijas būvnormatīvu LBN 222-15 „Ūdensapgādes būves”, MK 20.01.2004 noteikumu Nr.43 „Aizsargjoslu ap ūdens ņemšanas vietām noteikšanas metodika” prasības. Ražošanas objektu ūdensapgādi veikt no pilsētas centralizētajiem ūdensapgādes tīkliem.
 7. Detālplānojumā atrisināt apkures jautājumu. Izvērtēt iespēju par siltumapgādes veikšanu no centralizētiem siltumapgādes tīkliem.
 8. Ņemot vērā to, ka detālplānojuma izstrādei paredzētā teritorija ir iekļauta potenciāli piesārņoto vietu sarakstā, ievērot likuma „Par piesārņojumu”, MK 28.11.2001. noteikumu Nr. 483 „Piesārņoto un potenciāli piesārņoto vietu apzināšanas un reģistrācijas kārtība”, MK 25.10.2005. noteikumu Nr. 804 „Noteikumi par augsnes un grunts kvalitātes normatīviem” prasības.
 9. Plānojot ražošanas objektu apbūves izvietojumu, ņemt vērā MK 03.11.2009. noteikumu Nr. 1290 „Noteikumi par gaisa kvalitāti”, MK 16.12.2014. noteikumu Nr. 724 „Noteikumi par piesārņojošas darbības izraisīto smaku noteikšanas metodēm, kā arī kārtību, kādā ierobežo šo smaku izplatīšanos” un MK 07.01.2014. noteikumu Nr. 16 „Trokšņa novērtēšanas un pārvaldības kārtība” prasības.

Atzīnuma saņemšanai par izstrādātā lokālplānojuma redakciju, informēt VVD Daugavpils RVP saskaņā ar Noteikumu Nr. 628 56.3. p. prasībām.

Direktora p.i.,
Atļauju daļas vecākā eksperte



V. Cvirkoviča

Pudāne, 65425731, aija.pudane@daugavpils.vvd.gov.lv



Veselības inspekcija

Juridiskā adrese: Klijānu iela 7, Rīga, LV-1012, faktiskā adrese: 18.novembra iela 105, Daugavpils, LV-5404, tālrunis: 65424547, tālrunis/fakss: 65429529, e-pasts: latgale@vi.gov.lv, http://www.vi.gov.lv

NOSACĪJUMI HIGIĒNAS PRASĪBU IEVĒROŠANAI/TERRITORIJAS PLĀNOJUMAM Daugavpilī

2015.gada 13. augustā

Nr. 14-13/19074/395

**Daugavpils pilsētas domes
Pilsētplānošanas un būvniecības
departamentam**
Raiņa iela 28,
Daugavpils, LV-5403

1. <u>Objekta nosaukums</u> : „Lokālplānojums zemes vienībām Križu mikrorajonā, Viršu ielas rajonā ražošanas objektu apbūves teritorijas izveidei”
2. <u>Objekta adrese</u> : Križu mikrorajons, Viršu ielas rajons
3. <u>Objekta īpašnieks</u> : iesniegts 2015.gada 23.jūlija Daugavpils pilsētas domes Lēmums Nr.319 un Lokālplānojuma teritorijas izvietojuma shēma
4. <u>Iesniegtie dokumenti</u> : 1. 2015.gada 28. jūlija iesniegums; 2. 2015.gada 23.jūlija Lēmums Nr.319, kopija; 3. Lokālplānojuma teritorijas izvietojuma shēma, kopija; 4. Lokālplānojuma darba uzdevums, kopija;
5. <u>Apsekojums veikts</u> : 11.08.2015. Latgales kontroles nodaļas vides veselības analītiķe Evita Sibirceva
6. <u>Konstatēts</u> : teritorija atrodas Križu mikrorajonā, Viršu ielas rajonā, Daugavpilī, ražošanas objektu apbūves teritorijā. Paredzēts „Lokālplānojums zemes vienībām Križu mikrorajonā, Viršu ielas rajonā ražošanas objektu apbūves teritorijas izveidei” izstrādes uzsākšanu zemes vienībās ar kadastra apzīmējumu 05000310204, 05000310206, 05000310200, 05000310313, 05000310309, 05000310314, 05000310310, 05000310308, 05000310302, 05000310312, 05000310306.
NOSACĪJUMI 1. Objekta projektēšanu veikt atbilstoši Daugavpils pilsētas teritorijas plānojumam. 2. Ģenerālplānā norādīt būvju, t.s. inženierkomunikāciju būvju izvietojumu. 3. Ievērot un uzstādīt visas teritorijas plānojumā noteiktās aizsargjoslas un aprobežojumus tajās, kā arī noteikt jaunas aizsargjoslas, ja tas nepieciešams. 4. Paredzēt teritorijas veiksmīgai funkcionēšanai nepieciešamos inženiertehniskos apgādes tīklus un būves, kā paredzēt to iespējamo pieslēgšanu Daugavpils pilsētas tīkliem. 5. Projektā izmantot teritorijas zonēšanas principu – visas saimnieciskās un palīgēkas izvietot otrpus teritorijas. 6. Minimālos attālumus no objektiem līdz dzīvojamām mājām paredzēt saskaņā ar insolācijas, apgaismojuma, kā arī psiholoģiskā komforta principiem.

SAĪMĒTS
Daugavpils pilsētas dome
pilsētplānošanas un būvniecības
departaments
Dati: 14.08.2015.
Reģistr. Nr. 1-8.2.1275

7. Autotransporta kustība, darījumu un publisko ēku un būvju, kā arī ar to saistīto palīgēku vai ārējo iekārtu izvietošana nedrīkst pasliktināt rajona iedzīvotāju dzīves apstākļus. Troksnis, kas radīsies no ražošanas iekārtām, ventilācijas sistēmas, kompresoriem, autotransporta kustības un citiem trokšņa avotiem, kopā ar fona trokšņiem nedrīkst pārsniegt pieļaujamo vides trokšņa robežlielumu (55 dB A dienā, 50 dB A vakarā, 45 dB A naktī) individuālo (savrupmāju, mazstāvu vai vienstāvu) dzīvojamo māju, sociālās aprūpes iestāžu apbūves teritorijā, ko reglamentē MK 07.01.2014. noteikumi Nr.16 „Trokšņa novērtēšanas un pārvaldības kārtība”

8. Atkritumu glabāšanas laukumu un tvertnēm nedrīkst radīt smaku dzīvojamo māju rajonā vai estētisko diskomfortu iedzīvotājiem.

9. Ierīkot ērtu piebrauktuvi objektam, kā arī ērtus gājēju ceļņus, pēc iespējas izslēgt gājēju un automašīnu straumju krustošanos. Piebraucamajiem ceļiem teritorijā un tā tiešajā apkārtnē, kur pārvietojas transports, atkritumu savākšanas konteineru laukumam un autotransporta stāvvietas laukumam jābūt klātiem ar cieto segumu (asfalts, bruģis, blīvēta smiltis u.c.), kas nerada fizikālo piesārņojumu.

10. Būvniecības darbiem izmantot Latvijas vai Eiropas Savienības sertificētus un nekaitīgus cilvēka veselībai, dzīvībai un videi materiālus.

11. Jāparedz objekta aukstā un karstā ūdens centralizētu padevi. Dzeramā ūdens kvalitātei jāatbilst LR MK 29.04.2003.g. noteikumiem Nr.235 “Dzeramā ūdens obligātās nekaitīguma un kvalitātes prasības, monitoringa un kontroles kārtība”. Karstā ūdens temperatūra ēku telpās – ūdens izdales vietās – ir ne mazāka par 55⁰ C un ne augstāka par 70⁰ C.

12. Paredzēt objekta pieguļošās teritorijas labiekārtošanu. Gar autostāvvietu, autoceļiem no dzīvojamo māju puses, paredzēt prettrokšņa un pretvibrācijas risinājumu izstrādi.

13. Ierīkot mākslīgo apgaismojumu teritorijā. Teritorijā jāorganizē lietus un sniega kušanas ūdens novadīšanu.

Latgales kontroles nodaļas vadītāja

Ludmila Vainiņa

Evita Sibirceva, 65424547,
evita.sibirceva@vi.gov.lv

SIA Lattelecom
Vienotais reģ. nr. 40003052786
PVN reģ. nr. LV40003052786

Dzirnavu iela 105, Rīga LV 1011
Tālr: +371 67055000
Fakss: +371 67055481

lattelecom@lattelecom.lv
www.lattelecom.lv



Daugavpilī
18.08.2015 Nr. 37.8-9/541/0644

Uz 23.07.2015. vēstuli nr. 319

DAUGAVPILS PILSĒTAS DOME
Jānim Lāčplēsim,
Domes priekšsēdētājam
K. Valdemāra ielā 1,
Daugavpilī,
LV- 5401.

**Par nosacījumiem lokālplānojuma izstrādei zemes vienībām Križu mikrorajonā,
Viršu ielas rajonā ražošanas objektu apbūves teritorijas izveidei.**

Atsaucoties uz Jūsu 23.07.2015. vēstuli nr. 319, informējam ka, izstrādājat nekustamā īpašumā detālplānojumu un veicot būvniecības darbus, jāievēro šādi vispārēji nosacījumi:

- visi būvniecības darbi jāveic atbilstoši spēkā esošajiem būvnormatīviem, kā arī ievērojot LR „Aizsargjoslu likuma” 14.panta (Aizsargjoslas gar elektronisko sakaru tīkliem), 35.panta (Vispārīgie aprobežojumi aizsargjoslās) un 43.panta (Aprobežojumi aizsargjoslās gar elektronisko sakaru tīkliem) noteiktās prasības;
- teritorijas aizsargjoslu plānā jābūt atzīmētām elektronisko sakaru tīklu un objektu aizsargjoslām;
- visi būvprojekti SIA Lattelecom elektronisko sakaru tīklu tuvumā ir saskaņojami ar SIA Lattelecom, bet gadījumā, ja nepieciešami esošo sakaru tīklu pārvietošanas darbi, ir pieprasāmi tehniskie noteikumi un tīkla pārvietošana veicama par elektroniskā sakaru tīkla pārvietošanas ierosinātāja līdzekļiem;
- privātiem elektronisko sakaru tīkliem, kurus paredzēts pieslēgt SIA Lattelecom vai jebkuram citam publiskajam elektronisko sakaru tīklam, jāatbilst Sabiedrisko pakalpojumu regulēšanas komisijas apstiprinātajiem „Noteikumiem par privātā elektronisko sakaru tīkla pieslēgšanu publiskajam elektronisko sakaru tīklam” (SPRK 22.09.2010. Padomes sēdes lēmums Nr.1/16, protokols Nr. 34, 10.p), kuros norādīta privātā elektronisko sakaru tīkla pieslēgšanas kārtība;
- ja ar privātā tīkla īpašnieku noslēgts līgums „Par elektronisko sakaru tīkla robežu”, tad iekšējie telpu un teritoriju elektronisko sakaru tīklu izbūves darbi jāveic ēkas vai teritorijas īpašniekam vai valdītājam saskaņā ar šo noslēgto robežlīgumu;
- uzņēmumos un sabiedriskās ēkās jānodrošina atsevišķa telpa elektronisko sakaru tīkla iekārtām, atsevišķā gadījumā arī līniju ievadiem;
- privātie un publiskie elektronisko sakaru tīkli jāierīko un jāizbūvē atbilstoši Ministru kabineta apstiprinātajiem «Elektronisko sakaru tīklu ierīkošanas, būvniecības un uzraudzības kārtība» (MK noteikumi Nr.501) un „Noteikumi par Latvijas būvnormatīvu LBN 262-15 ”Elektronisko sakaru tīkli” (MK noteikumi Nr.328);



- lai veiktu elektronisko sakaru tīkla infrastruktūras attīstības plānošanu un pakalpojumu nodrošināšanu, vēlams savlaicīgi informēt SIA Lattelecom par nekustamā īpašuma attīstības plānā iekļauto jauno dzīvojamo māju un uzņēmējdarbības objektu celtniecību;
- katra kalendārā gada beigās vēlams informēt SIA Lattelecom par nākamajā gadā plānoto ielu un teritoriju rekonstrukciju;"


Lai uzrādītu aizsargjoslas gar SIA *Lattelecom* elektronisko sakaru komunikācijām detālpilānojamu kartogrāfiskajā materiālā, kā arī par elektronisko sakaru tīklu aizsargjoslām un elektronisko sakaru infrastruktūras objektu informatīvajiem materiāliem, lūdzu, griezties pie SIA „Lattelecom” PPUD ARN Daugavpils grupas Līniju uzraudzības inženiera **Alekseja Prudņikova** Valkas iela 3, Daugavpilī, tālr. 65455120, e-pasts: Aleksejs.Prudnikovs@lattelecom.lv

Ar cieņu ,

Valdis Grabovskis

Pakalpojumu piegādes un uzturēšanas daļas
Austrumu reģionālās nodaļas vadītājs

Sagatavoja
A.Prudņikovs
65455120

ILGMARS ULDRIKIS

Pakalpojumu piegādes un uzturēšanas
daļas Austrumu reģionālās nodaļas
vadītāja vietrs izpildītājs.



SABIEDRĪBA AR IEROBEŽOTU ATBILDĪBU "Daugavpils ūdens"

Vienotais reģistrācijas Nr.41503002432
PVN reģistrācijas Nr.LV41503002432
Ūdensvada iela 3, Daugavpils
LV - 5401

Tālrunis + 371 654-44565
Fakss + 371 654-25547
e-pasts kontakti@daugavpils.udens.lv

A/S "SEB Banka"
Daugavpils filiāle,
konta Nr.
LV26UNLA0005000609327

Daugavpilī

20.08.15g. Nr. 13-4/079

Uz _____ Nr. _____

Daugavpils pilsētas domes
Pilsētplānošanas un būvniecības departaments,
reģ. Nr.90000077325
Raiņa iela 28, Daugavpils, LV-5401

Nosacījumi "Lokālplānojums zemes vienībām Križu mikrorajonā,
Viršu ielas rajonā ražošanas objektu apbūves teritorijas
izveidei", Daugavpilī

Nosacījumi lokālplānojuma izstrādei

1. Pirms projektēšanas darbu uzsākšanas, izgatavot topogrāfiskos uzmērījumus ar vertikālām atzīmēm, pazemes inženiertīkliem un zemes iecirkņu robežām apjomos, kuri ir pietiekami Projekta veiksmīgai izstrādāšanai.
2. Lokālplānojumu "Lokālplānojums zemes vienībām Križu mikrorajonā, Viršu ielas rajona ražošanas objektu apbūves teritorijas izveidei" izstrādāt saskaņā ar LR MK Noteikumiem Nr.500 „Vispārīgie būvnoteikumi”, LR MK Noteikumiem Nr.551 „Ostu hidrotehnisko, siltumenerģijas, gāzes un citu, atsevišķi neklasificētu, inženierbūvju būvnoteikumi”, LR MK Noteikumiem Nr.34 “Noteikumi par piesārņojošo vielu emisiju ūdenī”, „Aizsargjoslu likumu”, LBN 008-14 „Inženiertīklu izvietojums”, „Būvniecības likumu” un citiem spēkā esošiem normatīviem dokumentiem.
3. Saglabāt esošo ūdensvada un kanalizācijas tīklu drošību un dziļumu saskaņā ar LBN 222-15, LBN 223-15 normām.

ŪDENSAPGĀDEI

1. Tā kā esošie ūdensvada tīkli, kas atrodas minētajā teritorijā, nav SIA "Daugavpils ūdens" īpašums, tad nepieciešams veikt šo tīklu tehniskā stāvokļa pārbaudi (diametru un tehnisko stāvokli) un saskaņot ar šo tīklu īpašnieku, nepieciešamības gadījumā pārlīkt.
2. Pieslēgšanas vieta – esošais ūdensvads Dn 200 mm (ķets) pēc III pacēluma stacijas Viršu ielas braucceļā.
3. Križi un Viršu iela mikrorajonā lokālplānojuma ietvaros paredzēt ārējo ūdensapgādes tīklu sacelšanu.



KANALIZĀCIJAI

1. Tā kā esošie kanalizācijas tīkli, kas atrodas minētajā teritorijā, nav SIA "Daugavpils ūdens" īpašums, tad nepieciešams veikt šo tīklu tehniskā stāvokļa pārbaudi (diametru un tehnisko stāvokli) un saskaņot ar šo tīklu īpašnieku, nepieciešamības gadījumā pārlīkt.
2. Uzņēmumiem un organizācijām, kuri veiks ražošanas darbību Križu mikrorajonā, Viršu ielas rajona teritorijā, ir jānodrošina ražošanas notekūdeņu novadīšanu pilsētas kanalizācijas sistēmā pamatojoties uz 01.07.2015. MK Noteikumu Nr.327 "Noteikumi par Latvijas būvnormatīvu LBN 223-15 "Kanalizācijas būves" 138., 139., 140. pantiem, 22.01.2002. MK Noteikumu Nr.34 "Noteikumi par piesārņojošo vietu emulsiju ūdeni" 43.pantu un saskaņā ar saistošo noteikumu Nr.17 "Daugavpils pilsētas ūdensapgādes un kanalizācijas tīklu un būvju ekspluatācijas, lietošanas un aizsardzības noteikumi" prasībām, paredzēt lokālo bioloģisko attīrīšanas iekārtu uzbūvi.
3. Paredzēt pasākumus nepatīkamo smaku traucējumu novēršanai saskaņā ar 01.07.2001. LR Likuma „Par piesārņojumu” 11.panta otrās daļas 8. punktu un 17.12.2014 LR MK Noteikumu Nr. 724 „ Noteikumi par piesārņojošas darbības izraisīto smaku noteikšanas metodēm, kā arī kārtību, kādā ierobežo šo smaku izplatīšanos” prasībām, paredzēt kontroles un filtrācijas aizsardzības sistēmu pret smaku izplatīšanos apkārtējās vidē ierīkošanu.
4. Atkritumu apsaimniekošanu veikt, ievērojot LR 18.11.2010. likuma „Atkritumu apsaimniekošanas likums” prasības.
5. Pieslēgšanas vieta – pie esošās kanalizācijas sūkņu stacijas "Križi" Viršu ielā, pēc nepieciešamības paredzēt papildus sūkņu stacijas.
6. Lietus kanalizācijas novadīšanai TN pieprasīt DPPI KSP (Saules ielā 5 a).

Izstrādāto lokālplānojumu saskaņot ar SIA "Daugavpils ūdens" un saņemt papildus tehniskos noteikumus būvprojekta izstrādei.

SIA "Daugavpils ūdens"
Valdes loceklis



S.Selickis

Egorchenkov 654 22552



Valsts ugunsdzēsības un glābšanas dienests

LATGALES REĢIONA BRIGĀDES
DAUGAVPILS 4. DAĻA

Piekastes iela 23, Daugavpils, LV-5422; tālr.:65455844; e-pasts: daugavpils4@vugd.gov.lv; www.vugd.gov.lv

Daugavpilī

25.08.2015 Nr. 22/9.4-1.6-88

Uz 28.07.2015 Nr. 2-7/430

Daugavpils pilsētas domes
Pilsētplānošanas un būvniecības
departamenta vadītājas p.i.
I.Ruskulei
Raiņa iela 28,
Daugavpils

[Par nosacījumiem lokālplānojuma izstrādāšanai

Lai nodrošinātu vienotu politiku izstrādājot teritoriālos plānojumus, nosūtām Jums galveno prasību ugunsdrošības, ugunsdzēsības un civilās aizsardzības nodrošināšanas jomā uzskaitījumu, ko jāņem vērā sagatavojot „Lokālplānojumu zemes vienībām Križu mikrorajonā, Viršu ielas rajonā ražošanas objektu apbūves teritorijas izveidei” lokālplānojuma izstrādi, kur jāparedz:

1. Pielietoto terminu un jēdzienu skaidrojumus, kam jāatbilst spēkā esošajiem normatīvajiem aktiem un piemērojamiem standartiem;
2. Aizsargjoslu likuma, kā arī ekspluatācijas un drošības aizsargjoslu noteikšanas metodiku prasības;
3. 2015.gada 30.jūnijā Ministru kabineta noteikumiem Nr.333 Noteikumi par Latvijas būvnormatīvu LBN 201-15 "Būvju ugunsdrošība", kā arī citu spēkā esošo normatīvo aktu ugunsdrošības prasības par piebrauktuvēm un caurbrauktuvēm ugunsdzēsības un glābšanas tehnikai, veidojot perspektīvo ceļu vai ielu shēmas;
4. 2015.gada 30.jūnijā Ministru kabineta noteikumiem Nr.333 Noteikumi par Latvijas būvnormatīvu LBN 201-15 "Būvju ugunsdrošība", kā arī citu spēkā esošo normatīvo aktu ugunsdrošības prasības par ugunsdrošības atstarpēm starp dažādu ugunsdrošības pakāpju un funkcionālas nozīmes ēkām un būvēm;
5. Pilsētu un pagastu teritoriju ārējās ugunsdzēsības ūdensapgādes nodrošinājums saskaņā ar 2015.gada 30.jūnijā Ministru kabineta noteikumiem Nr.326 Noteikumi par Latvijas būvnormatīvu LBN 222-15 "Ūdensapgādes būves" prasībām;

Daugavpils pilsētas dome Pilsētplānošanas un būvniecības departaments	Datums	28.08.2015.
	Reģistr. Nr.	1-22/305

6. Perspektīvais ugunsdzēsības depo izvietojums, lai nodrošinātu ugunsdzēsības un glābšanas dienesta savlaicīgu ierašanos ugunsgrēku, avāriju un glābšanas darbu vietā atbilstoši spēkā esošo normatīvo aktu prasībām.

7. Objektos, kuri klasificējami atbilstoši 2004.gada 3.augusta Ministru kabineta noteikumiem Nr.674 "Noteikumi par sprādzienbīstamiem, ugunsbīstamiem un īpaši svarīgiem objektiem, kuros izveidojami ugunsdrošības, ugunsdzēsības un glābšanas dienesti" ugunsdrošības, ugunsdzēsības un glābšanas dienesta izveidošanu atbilstoši 2003.gada 11.novembra Ministru kabineta noteikumiem Nr.639 "Iestāžu, organizāciju un komercsabiedrību ugunsdrošības, ugunsdzēsības un glābšanas dienestu izveidošanas kārtība" un piemērojamiem standartiem;


8. Jaunizveidoto un esošo ugunsdzēsības depo materiāli tehniskās bāzes nodrošināšana saskaņā ar Latvijas Republikas likumu "Ugunsdrošības un ugunsdzēsības likums", 2011.gada 21.jūnija Ministru kabineta noteikumiem Nr.458 "Noteikumi par Valsts ugunsdzēsības un glābšanas dienestam ugunsgrēku dzēšanai un glābšanas darbiem nepieciešamajām iekārtām, speciālo un tehnisko aprīkojumu, kā arī tā normām", kā arī piemērojamiem standartiem;

9. Pilsētu un pagastu teritorijās strādājošo un paaugstinātas bīstamības zonās dzīvojošo cilvēku apziņošanas sistēmu izveidi avārijas un ārkārtējo situāciju gadījumiem saskaņā ar Civilās aizsardzības likumu;

10. Rūpniecisko avāriju riska novērtējumu un rūpniecisko avāriju novēršanas programmas paaugstinātas bīstamības objektos, kā arī objektu avārijas gatavības un civilās aizsardzības pasākumu plānu izstrāde. Riska analīzes secinājumus ņem vērā veicot teritorijas plānojuma izstrādi un pilsētu vai pagastu apbūves perspektīvo attīstību;

11. Iespējamus ierobežojumus, kas saistīti ar potenciālajām palu un plūdu laikā appludināmajām teritorijām un pretplūdu pasākumiem, kas, saskaņā ar Likumu par pašvaldībām, ir pašvaldības kompetencē.

VUGD Latgales reģiona brigādes
Daugavpils 4.daļas
komandieris, majors



G. Kampāns

Bambāns tālr. 65455840
andrejs.bambans@vugd.gov.lv



GĀZAPGĀDES ATTĪSTĪBAS DEPARTAMENTS

Vagonu iela 20, Rīga, LV-1009
tālr. 67 041 654, fakss 67 041 640
Kontaktu centrs: tālr. 155
e-pasts: gazapgades.departaments@lg.lv, www.lg.lv

Rīgā 07.09.2015. Nr. 27.4-2/3174
Uz 28.07.2015. Nr. 2-7/430

Daugavpils pilsētas dome
Raiņa iela 28
Daugavpils, LV-5403

**Par nosacījumiem lokālpilnojuma izstrādei
zemes vienībām Križu mikrorajonā, Viršu ielas rajonā ražošanas teritorijas
izveidei, Daugavpilī**

Atbildot uz Jūsu 28.07.2015. iesniegumu Nr.2-7/430 par nosacījumiem lokālpilnojuma izstrādei zemes vienībām Križu mikrorajonā, Viršu ielas rajonā ražošanas teritorijas izveidei, Daugavpilī, akciju sabiedrība "Latvijas Gāze" (turpmāk - Sabiedrība) informē, ka izstrādājot lokālpilnojumu nepieciešams:

- 1) paredzēt perspektīvā sadales gāzesvada ar spiedienu līdz 0.4 MPa novietni projektējamo inženierkomunikāciju koridoros atbilstoši Latvijas standartu (LVS), Aizsargioslu likuma, Latvijas būvnormatīva **LBN 008-14 „Inženiertīklu izvietojums”** un citu spēkā esošo normatīvo dokumentu prasībām;
- 2) paredzēt iespējas gāzes pievadu ar spiedienu līdz 0.4 MPa izbūvei katram patērētājam atsevišķi;
- 3) izstrādāto lokālpilnojumu saskaņot ar Sabiedrības Gāzapgādes attīstības departamenta Perspektīvās attīstības daļu;
- 4) lokālpilnojuma grafisko daļu (inženiertehnisko komunikāciju izvietojuma shēma) **digitālā veidā (*.dwg formātā) un izdrukas veidā** iesniegt Sabiedrības Gāzapgādes attīstības departamenta Perspektīvās attīstības daļā;
- 5) tehniskos noteikumus konkrēto objektu gāzes apgādei patērētājam pieprasīt Sabiedrības Gāzapgādes attīstības departamenta Klientu piesaistes daļā, pēc lokālpilnojuma saskaņošanas pašvaldībā.

Komercpilnvarnieks
Perspektīvās attīstības daļas vadītājs



M. Krastiņš

Zaltāne
67041787, 67041724



3.2. Ziņojums par institūciju nosacījumu ievērošanu

Nr. p.k.	Institūcija/ datums; Nr.	Nosacījumi (tehniskās prasības un nosacījumi)	Nosacījuma ievērošana
1.	VAS Latvijas valsts ceļi Latgales reģiona Daugavpils nodaļa 29.07.2015. Nr.4.6.6/201	<p>1. Izstrādājot lokālplānojumu ievērot vietējās pašvaldības teritorijas plānojuma noteikumus un ar pašvaldības Domes lēmumu apstiprināto lokālplānojuma darba uzdevumu Nr.319.</p> <p>2. Izmantot esošos pieslēgumus (vienu ar vārtiem) ar valsts a/c V680 Krauja – Gaļas kombināts.</p> <p>3. Pēc nepieciešamības izbūvēt piebraucamos ceļus blakus zemes gabaliem, nosakot servitūta lietošanu.</p> <p>4. Publiskajās un servisa vietās paredzēt stāvvietas apmeklētāju un personāla auto. Stāvvietas plānot atbilstoši LVS.</p> <p>5. Skiču projektā piedāvāt satiksmes infrastruktūru visam objektam, paredzot gājēju ietvju un atpūtas zonu izvietojumu.</p> <p>6. Stāvvietām un gājēju ietvēm jābūt izgaismotām.</p>	<p>1. Izpildīts.</p> <p>2. Izpildīts. Saglabāts esošais pieslēgumu skaits. Skatīt paskaidrojuma raksta 3.4.nod.</p> <p>3. Ņemts vērā. Piekļūšana katrai zemes vienībai tiek nodrošināta, izveidojot ielu tīklu. Skatīt paskaidrojuma raksta 3.4.nod.</p> <p>4. Pieņemts zināšanai. Prasība tiks ievērota būvprojektēšanas posmā. Skatīt paskaidrojuma raksta 3.4.nod. Ņemts vērā izstrādājot teritorijas izmantošanas un apbūves noteikumus (TIAN 17.punkts)</p> <p>5. Izpildīts. Prasība tiks ievērota būvprojektēšanas posmā. Skatīt paskaidrojuma raksta 3.4.nod.</p> <p>6. Izpildīts. Prasība tiks ievērota būvprojektēšanas posmā. Skatīt paskaidrojuma raksta 3.5.nod. Ņemts vērā izstrādājot teritorijas izmantošanas un apbūves noteikumus (TIAN 38.punkts)</p>
2.	AS Sadales tīkls Austrumu Kapitālieguldījumu daļa 30.07.2015. Nr.30KI10-02.01/514	<p>1. Teritorijas plānojuma zemes robežu ietvaros jāattēlo plānotās 0,4kV elektropārvades līniju aizsardzībai un ekspluatācijai paredzētās un noteiktās aizsargjoslas. Minēto aizsargjoslu attēlošanai izmantojot attiecīgo mērogu.</p> <p>2. Veicot teritorijas plānojuma izstrādi, ievērot īpašuma lietošanas tiesību ierobežojumus elektropārvades līniju (EPL) aizsargjoslās, kas noteikti ar Aizsargjoslu likumu, nodrošinot iespēju brīvai piekļuvei esošo inženierkomunikāciju apkalpei un rekonstrukcijai.</p>	<p>1. Izpildīts. Skatīt paskaidrojuma raksta 2.5.nod. Ievērojot lokālplānojuma grafiskās daļas izstrādei izvēlēto mērogu, esošo un plānoto inženiertehnisko tīklu aizsargjoslas, kuru platums ir mazāks par 10 m, lokālplānojuma grafiskajā daļā netiek attēlotas mēroga dēļ.</p> <p>2. Pieņemts zināšanai. Aprobežojumi atbilstoši Aizsargjoslu likumam. Lokālplānojuma risinājumi nav pretrunā noteiktajiem aprobežojumiem EPL aizsargjoslās. Ņemts vērā izstrādājot teritorijas izmantošanas un apbūves noteikumus (TIAN 66.punkts)</p>

Nr. p.k.	Institūcija/ datums; Nr.	Nosacījumi (tehniskās prasības un nosacījumi)	Nosacījuma ievērošana
3.	AS Daugavpils satiksme 31.07.2015. Nr.1-10/1069	1. AS Daugavpils satiksme, izstrādājot lokālpārplānojumu zemes vienībām Križu mikrorajonā Viršu ielas rajonā ražošanas objektu apbūves teritorijas izveidei, lūdz ielānot autobusu pieturas un apgrīšanās aplā izveidošanu pie iebraukšanas ražošanas zonā.	1. Izpildīts. Skatīt paskaidrojuma raksta 3.4.nod. Lokālpārplānojuma risinājumi paredz iespēju ierīkot jaunu autobusa pieturvietu pie lokālpārplānojuma teritorijas. Līdz ar to apgrīšanās aplis pie iebraukšanas ražošanas zonā netiek paredzēts.
4.	Valsts meža dienests Dienvidlatgales virsmēžniecība 03.08.2015. Nr.VM4.7-7/415	1. Dienvidlatgales virsmēžniecība neizvirza ar meža apsaimniekošanu un izmantošanu saistītus nosacījumus lokālpārplānojuma izstrādei.	1. Pieņemts zināšanai.
5.	Pašvaldības AS Daugavpils siltumtīkli 03.08.2015. Nr.1.1-12/1727	1. Sakarā ar to, ka lokālpārplānojuma teritorijā neatrodas PAS Daugavpils siltumtīkli piederoši siltumtīkli, uzņēmums lokālpārplānojuma izstrādei tehniskos noteikumus neizvirza.	1. Pieņemts zināšanai.
6.	Latvijas Ģeotelpiskās informācijas aģentūra 06.08.2015. Nr.486/1.1-14.2/726	1. Nepieciešams ievērot normatīvo aktu prasības attiecībā uz ģeotelpisko informāciju, kas izmantojama lokālpārplānojuma grafiskās daļas izstrādei:	1. Izpildīts.
		<p>1.1. atbilstoši MK 2014.gada 14.oktobra noteikumu Nr.628 "Noteikumi par pašvaldību teritorijas attīstības plānošanas dokumentiem" (turpmāk - Noteikumi) 7.punktam pašvaldības teritorijas lokālpārplānojuma izstrādei jāizmanto aktuālāko LĢIA uzturēto topogrāfisko karti. Kā palīgmateriālu var izmantot pieejamo LĢIA uzturēto ortofoto karti.</p> <p>Informējam, ka Ģeotelpisko pamatdatu informācijas sistēmā, kuras pārzinis ir LĢIA, lokālpārplānojuma teritorijai ir pieejami 2012. gadā sagatavota topogrāfiskā karte mērogā 1:10 000, kas nodota Daugavpils novada domes rīcībā atbilstoši 2014.gada 13.februārī noslēgtajam Digitālo datu licences līgumam (LĢIA reģ.Nr.30/p-2014) un 2014.gada ortofotokarte.</p>	1.1. Izpildīts. Pieņemts zināšanai
		1.2. atbilstoši Noteikumu 57.punktam un saskaņā ar 59.punktu plānošanas dokumentu izstrādātājam jānodrošina, institūcijas izsniegto datu nemainību, par nepieciešamajam izmaiņām informējot un saskaņojot tās ar LĢIA.	1.2. Ņemts vērā
		2. Atbilstoši Noteikumu 6.punktam lokālpārplānojuma grafiskās daļas materiālus noformē, ievērojot normatīvajos aktos par dokumentu noformēšanu, noteiktās prasības, norādot koordinātu sistēmu, koordinātu tīklu, kartes nosaukumu, kartes pamatnes mēroga un izdrukas mēroga noteiktību (ja tas atšķiras no kartes pamatnes mēroga), lietotos apzīmējumus ar skaidrojumiem un grafiskās daļas izstrādātāju. Vienlaikus norādām, ka atbilstoši Ģeotelpiskās informācijas likuma 25.pantam ģeotelpiskā informācija, tajā skaitā ģeotelpiskās informācijas pamatdati, kas izmantoti teritorijas lokālpārplānojuma grafiskās daļas izstrādei, ir autortiesību objekts un teritorijas attīstības plānojuma grafiskajā daļā ir nepieciešama norāde uz datu turētāju, kura dati izmantoti.	2. Izpildīts
3. Lai izpildītu prasības, kādas ir noteiktas MK Noteikumu Nr.392 "Teritorijas attīstības plānošanas informācijas sistēmas noteikumi" IV daļas 29.punktā un V daļas 40. un 41.1.punktā lokālpārplānojumā jāiekļauj informācija par valsts un vietējiem ģeodēziskā tīkla punktiem:	3. Izpildīts.		

Nr. p.k.	Institūcija/ datums; Nr.	Nosacījumi (tehniskās prasības un nosacījumi)	Nosacījuma ievērošana
		<p>Lokālpārplānojuma kartēs parādīt un teksta daļā uzskaitīt visus pašvaldības teritorijā esošos valsts ģeodēziskā tīkla un vietējā ģeodēziskā tīkla ģeodēziskos punktus un, atbilstoši Aizsargjoslu likuma 20.pantam, noteikt aizsargjoslas ap tiem.</p> <p>Ja aizsargjoslas nevar attēlot lokālpārplānojuma grafiskajā daļā (aizsargjosla 50 un 5 m), tad tās neattēlo. Teksta daļā jāpievieno ģeodēzisko punktu saraksti - "Valsts ģeodēziskā tīkla punktu saraksts" un "Vietējā ģeodēziskā tīkla punktu saraksts". Vēlams pievienot arī ģeodēzisko punktu izvietojumu shēmas.</p> <p>Ģeodēziskā tīkla iedalījumu nosaka 2013.gada 6.augusta MK noteikumi Nr.531 "Ģeodēziskā tīkla klasifikators" un 2011.gada 15.novembra MK noteikumu Nr.879 "Ģeodēziskās atskaites sistēmas un topogrāfisko karšu sistēmas noteikumi 25.punkts.</p> <p>Valsts ģeodēzisko punktu sarakstu var iegūt Valsts ģeodēziskā tīkla datubāzē, kur pieejama aktuālākā informācija par valsts ģeodēziskā tīkla punktiem. Tā kā informācija datubāzē regulāri tiek papildināta, lūdzam sekot līdzi izmaiņām datubāzē Valsts ģeodēziskā tīkla datubāzes adrese: http://geodezija.lgia.gov.lv vai LĢIA pakalpojumu lapas http://map.lgia.gov.lv sadaļā Ģeodēzija/Valsts ģeodēziskā tīkla datubāze.</p> <p>Informējam, ka lokālpārplānojuma teritorijā nav valsts ģeodēziskā tīkla punkti.</p> <p>Informāciju, par vietējā ģeodēziskā tīkla punktiem, ir jāsaņem pašvaldībā pie atbildīgā darbinieka par vietējo ģeodēzisko tīklu. Par vietējo ģeodēzisko tīklu atbildīgo personu saraksts ir publicēts LĢIA pakalpojumu lapā sadaļā Ģeodēzija/Informācija par vietējo tīklu, (adrese: http://map.lgia.gov.lv).</p> <p>Ja lokālpārplānojuma teritorijā nav arī vietējā ģeodēziskā tīkla punkti, tad lokālpārplānojuma paskaidrojuma raksta beigās nepieciešams pievienot izziņu no novada pašvaldības par to, ka lokālpārplānojuma teritorijā neatrodas neviens vietējā ģeodēziskā tīkla punkts un paskaidrojuma rakstā ar vienu teikumu minēt, ka lokālpārplānojuma teritorijā neatrodas neviens ne valsts, ne vietējā ģeodēziskā tīkla punkts.</p>	
		<p>4. Lokālpārplānojuma teksta daļā par aizsargjoslām (Ekspluatācijas aizsargjoslas), to uzskaitījumā minēt ģeodēziskos punktus. Tas nepieciešams, lai pievērstu uzmanību tam, ka arī ģeodēziskajiem punktiem ir jāievēro aizsargjoslas.</p>	<p>4. Pieņemts zināšanai. Sakarā ar to, ka lokālpārplānojuma teritorijā neatrodas neviens ne valsts, ne vietējā ģeodēziskā tīkla punkts, lokālpārplānojuma saistošajā daļā netiek minēta informācija par ekspluatācijas aizsargjoslu ap ģeodēziskā tīkla punktiem, ko nosaka Aizsargjoslu likums.</p>
		<p>5. Saskaņā ar Aizsargjoslu likuma 35. un 49.pantu, lokālpārplānojuma teksta daļā jānorāda, ka, veicot plānojuma teritorijā jebkura veida būvniecību, tai skaitā esošo ēku renovāciju un rekonstrukciju, inženierkomunikāciju, ceļu un tiltu būvniecību, teritorijas labiekārtošanu un citu saimniecisko darbību, kas skar ģeodēziskā punkta aizsargjoslu, šo darbu projektētājiem ir jāveic saskaņojums: LĢIA - par darbiem valsts ģeodēziskā tīkla punktu aizsargjoslā, pašvaldībā - par darbiem vietējā ģeodēziskā tīkla punktu aizsargjoslā.</p> <p>Renovācijas projektus nepieciešams saskaņot ar ģeodēzisko punktu turētājiem, lai, renovējot būvi, ģeodēziskie punkti, kas atrodas ēkās un būvēs (nivelēšanas sienas zīmes vai vietējā</p>	<p>5. Pieņemts zināšanai</p>

Nr. p.k.	Institūcija/ datums; Nr.	Nosacījumi (tehniskās prasības un nosacījumi)	Nosacījuma ievērošana
		ģeodēziskā tīkla sienas zīmes) netiktu aizsegti, bojāti, iznīcināti vai padarīti nepieejami.	
		6. Lokālpilnojuma norādīt, ka detālpilnojumos obligāti ir jāattēlo arī ģeodēziskie punkti.	6. Pieņemts zināšanai. Neattiecas uz konkrēto lokālpilnojuma teritoriju.
		7. Aktuāla informācija par LĢIA produktiem un pakalpojumiem pieejama mājas lapā http://map.lgia.gov.lv/ , bet ģeodēziskās informācijas jautājumos lūdzam sazināties ar LĢIA Ģeodēzisko datu analīzes un ekspertīžu daļas vadītāju Brigitu Helfriču, e-pasts: brigita.helfrica@lgia.gov.lv, mob. tel. 27875702.	7. Pieņemts zināšanai.
7.	Daugavpils novada dome 06.08.2015. Nr.2.1-08/852	<p>Izstrādājot lokālpilnojumu Daugavpils novada dome aicina ņemt vērā:</p> <p>1. Lokālpilnojuma teritorijai pieguļ meža aizsargjosla ap Daugavpils pilsētu.</p> <p>2. Ar lokālpilnojuma teritoriju pārklājas ūdensgūtnes "Vingri" ķīmiskā aizsargjosla;</p> <p>3. Lokālpilnojuma teritorijas tuvumā (aptuveni 350 m attālumā) atrodas funkcionālā zona "Lauksaimniecības teritorija" ar apzīmējumu L2 (vēsturiski blīvi apdzīvotas vietas), kur atrodas dažas dzīvojamās mājas.</p> <p>4. Ievērojot iepriekš minēto, pašvaldība lūdz izvēlēties tādu lokālpilnojuma risinājumu, kurš būtiski nepasliktinātu funkcionālās zonas L2 iedzīvotāju dzīves apstākļus un ļautu ievērot Aizsargjoslu likuma prasības attiecībā uz aizsargjoslu apsaimniekošanu ap ūdens ņemšanas vietām.</p> <p>5. Atgādinām, ka Daugavpils pilsētas domei saskaņā ar 2009. gada 3. aprīļa līgumu par meža aizsargjoslu ap Daugavpils pilsētu teritorijā, kas robežojas ar Naujenes pagasta teritoriju, ir jāpilda apņemšanās neveikt un nepieļaut darbības, kas varētu pasliktināt meža aizsargjoslas teritorijā ietilpstošo mežu stāvokli.</p>	<p>1. Pieņemts zināšanai. Skatīt paskaidrojuma raksta 2.5.nod.</p> <p>2. izpildīts. Ķīmiskās aizsargjoslas teritorija ap ūdensgūtni "Vingri" attēlota grafiskajā daļā un aprakstīta paskaidrojuma raksta 2.5.nod.</p> <p>3. Pieņemts zināšanai.</p> <p>4. izpildīts. Lokālpilnojuma funkcionālā zonējuma priekšlikums un turpmākās teritorijas attīstības ieceres ir saistītas ar teritorijas vēsturisko attīstību un pakārtotas iedibinātajam teritorijas izmantošanas un apbūves raksturam. Paskaidrojuma raksta 3.6.nod. aprakstīti pasākumi rūpnieciskās darbības negatīvās ietekmes uz vidi samazināšanai. Ņemts vērā izstrādājot teritorijas izmantošanas un apbūves noteikumus (TIAN 8., 37., 42.un43.punkti)</p> <p>5. Pieņemts zināšanai, izstrādājot teritorijas izmantošanas un apbūves noteikumus (TIAN 8.3., 42.un43.punkti)</p>
8.	SIA "Dautkom TV" 10.08.2015. Nr.464	<p>1. Lokālpilnojuma teritorijā atrodas SIA "Dautkom TV" tīkli.</p> <p>2. Tehniskā projekta izstrādei lūdzam atkārtoti griezties uzņēmumā SIA "Dautkom TV".</p>	<p>1. Izpildīts. Skatīt paskaidrojuma raksta 3.5.nod.</p> <p>2. Pieņemts zināšanai. Prasība tiks ievērota būvprojektēšanas posmā.</p>

Nr. p.k.	Institūcija/ datums; Nr.	Nosacījumi (tehniskās prasības un nosacījumi)	Nosacījuma ievērošana
9.	Dabas aizsardzības pārvalde Latgales reģionālā administrācija 10.08.2015. Nr.4.8/85/2015-N	1. Dabas aizsardzības pārvaldei lokālpārvaldes teritorijā nav publisko interešu un pārvalde neiebilst teritorijas plānojuma noteiktās (plānotās) teritorijas izmantošanas mērķa maiņai šajā teritorijā.	1. Pieņemts zināšanai.
10.	Valsts vides dienesta Daugavpils reģionālā vides pārvalde 12.08.2015. Nr.2.5.-7/1586	<p>1. Lokālpārvaldes plānošanas likuma, kā arī MK noteikumu Nr.628 un MK noteikumu Nr.240 prasībām. Ievērojot Daugavpils pilsētas teritorijas izmantošanas un apbūves noteikumus noteiktās prasības.</p> <p>2. Lokālpārvaldes plānojums jāizstrādā, ņemot vērā Aizsargjoslu likuma prasības. Plānā jāatzīmē vides un dabas resursu aizsargjoslas, ekspluatācijas, sanitārās un drošības aizsargjoslas. Jānosaka saimnieciskās darbības aprobežojumus saskaņā ar augstāk minētā likuma prasībām. Nepieciešamības gadījumā jānosaka aizsargjoslas ap plānotajiem objektiem.</p> <p>3. Veicot lokālpārvaldes izstrādi būtu lietderīgi dotajā teritorijā veikt esošo ēku, būvju, inženierkomunikāciju inventarizāciju, izvērtēšanu. Nepieciešamības gadījumā jāparedz avārijas stāvoklī esošo ēku, būvju, inženiertīklu sakārtošana, atjaunošana vai nojaukšana.</p> <p>4. Paredzot ēku, būvju nojaukšanu, izbūvi, jānodrošina to nojaukšanas un būvniecības gaitā radušos atkritumu savākšana un to tālāka nodošana atkritumu apsaimniekošanas uzņēmumam, kuram ir saņemta attiecīga atļauja atkritumu apsaimniekošanai saskaņā ar Atkritumu apsaimniekošanas likuma prasībām. Paredzot, piemēram, teritorijas uzbēršanu, drīkst izmantot sasmalcinātus būvgružus, kas nesatur bīstamas vielas un kuri nav uzskatāmi par atkritumiem.</p> <p>5. Plānojot nepieciešamās infrastruktūras attīstību, atrisināt komunālo un lietus ūdeņu notekūdeņu savākšanas un utilizācijas jautājumu (ievērojot MK 22.01.2002. noteikumu Nr.34 „Noteikumi par piesārņojošo vielu emisiju ūdenī” 42.p. prasības, kas nosaka, ka neattīrītu ražošanas notekūdeņu emisija virszemes ūdeņos un vidē ir aizliegta).</p> <p>5.1. Plānojot ražošanas objektu izvietojumu, nodrošināt komunālo notekūdeņu savākšanu un tālāku novadīšanu pilsētas centralizētajos komunālo notekūdeņu kanalizācijas</p>	<p>1. Izpildīts.</p> <p>2. Izpildīts. Skatīt paskaidrojuma raksta 2.5.nod. Ievērojot lokālpārvaldes grafiskās daļas izstrādei izvēlēto mērogu, esošo un plānoto inženiertehnisko tīklu aizsargjoslas, kuru platums ir mazāks par 10 m, lokālpārvaldes grafiskajā daļā netiek attēlotas mēroga dēļ. Ņemts vērā izstrādājot teritorijas izmantošanas un apbūves noteikumus (TIAN 66.punkts)</p> <p>3. Pieņemts zināšanai. Skatīt paskaidrojuma raksta 2.4.nod. Nav lokālpārvaldes izstrādes uzdevums, līdz ar to izvērtējums normatīvajos aktos (būvnormatīvs LBN 405-15 "Būvju tehniskā apsekošana") noteiktajā kārtībā netika veikts. Teritorijā esošās ēkas un būves, ārpus pašreizējā gaļas kombināta ražotnes, ir nojaukamas un demontējamas.</p> <p>4. Pieņemts zināšanai. Prasība tiks ievērota būvprojektēšanas posmā. Skatīt paskaidrojuma raksta 3.6.nod. Ņemts vērā, izstrādājot teritorijas izmantošanas un apbūves noteikumus (TIAN 8.3., 61.punkti)</p> <p>5. Prasības ņemtas vērā, ievērojot lokālpārvaldes līmeni risināmos jautājumus. Prasības jāizpilda būvprojektēšanas posmā. Risinājums iekļaujams būvprojektā Skatīt paskaidrojuma raksta 3.5. un 3.6.nod.</p>

Nr. p.k.	Institūcija/ datums; Nr.	Nosacījumi (tehniskās prasības un nosacījumi)	Nosacījuma ievērošana
		<p>tīklos. Nepieciešamības gadījumā paredzēt notekūdeņu no ražošanas uzņēmumiem attiecīgu attīrīšanu pirms to novadīšanas pilsētas centralizētajos komunālo notekūdeņu kanalizācijas tīklos.</p> <p>5.2. Lokālpilnvarojumā paredzēt lietot notekūdeņu no ražošanas objektu apbūves teritorijas savākšanu un tālāku novadīšanu. Nepieciešamības gadījumā jānodrošina lietot notekūdeņu attiecīgu attīrīšanu pirms novadīšanas.</p> <p>6. Ievērot MK noteikumu Nr.326 par Latvijas būvnormatīvu LBN 222-15 "Ūdensapgādes būves", MK noteikumu Nr.43 "Aizsargjoslas ap ūdens ņemšanas vietām noteikšanas metodika" prasības. Ražošanas objektu ūdensapgādi veikt no pilsētas centralizētajiem ūdensapgādes tīkliem.</p> <p>7. Ņemot vērā to, ka lokālpilnvarojuma izstrādei paredzētā teritorija ir iekļauta potenciāli piesārņoto vietu sarakstā, ievērot likuma "Par piesārņojumu", MK noteikumu Nr.483 "Piesārņoto un potenciāli piesārņoto vietu apzināšanas un reģistrācijas kārtība" un MK noteikumu Nr.804 "Noteikumi par augsnes un grunts kvalitātes normatīviem" prasības.</p> <p>8. Plānojot ražošanas objektu apbūves izvietojumu, ņemt vērā MK noteikumu Nr.1290 "Noteikumi par gaisa kvalitāti", MK noteikumu Nr.724 „Kārtība, kādā ierobežo smaku izplatīšanos” un MK noteikumu Nr.16 „Trokšņa novērtēšanas un pārvaldības kārtība” prasības.</p> <p>9. Atzinuma saņemšanai par izstrādātā lokālpilnvarojuma redakciju, informēt VVD Daugavpils RVP saskaņā ar MK noteikumu Nr.628 56.3.p. prasībām.</p>	<p>Ņemts vērā, izstrādājot teritorijas izmantošanas un apbūves noteikumus (TIAN 21.,22.punkti)</p> <p>6. Prasības ņemtas vērā, ievērojot lokālpilnvarojuma līmenī risināmos jautājumus. Tās jāizpilda būvprojektēšanas posmā. Risinājums iekļaujams būvprojektā. Skatīt paskaidrojuma raksta 3.5. un 3.6.nod. Ņemts vērā izstrādājot teritorijas izmantošanas un apbūves noteikumus (TIAN 21.punkts)</p> <p>7. Prasības ņemtas vērā, ievērojot lokālpilnvarojuma līmenī risināmos jautājumus. Tās jāizpilda būvprojektēšanas posmā. Risinājums iekļaujams būvprojektā. Skatīt paskaidrojuma raksta 3.5. un 3.6.nod. Ņemts vērā, izstrādājot teritorijas izmantošanas un apbūves noteikumus (TIAN 8.3, 12.,42. un 61.punkti)</p> <p>8. Pieņemts zināšanai. Prasības ņemtas vērā, ievērojot lokālpilnvarojuma līmenī risināmos jautājumus. Tās jāizpilda būvprojektēšanas posmā. Risinājums iekļaujams būvprojektā. Skatīt paskaidrojuma raksta 3.6.nod.</p> <p>9. Pieņemts zināšanai. Tīks izpildīts pēc pašvaldības domes lēmuma pieņemšanas par lokālpilnvarojuma nodošanu publiskajai apspriešanai un atzinumu saņemšanai.</p>
11.	Veselības inspekcija Latgales kontroles nodaļa 13.08.2015. Nr.14-13/19074/395	<p>1. Lokālpilnvarojuma projektēšanu veikt atbilstoši Daugavpils pilsētas teritorijas izmantošanas un apbūves noteikumiem.</p> <p>2. Ģenerālpilnvarojumā norādīt plānoto būvju, t.s. inženierkomunikāciju būvju izvietojumu.</p>	<p>1. Izpildīts.</p> <p>2. Prasība izpildīta, ievērojot lokālpilnvarojuma līmenī risināmos jautājumus un lokālpilnvarojuma grafiskās daļas izstrādei izvēlēto mērogu.</p>

Nr. p.k.	Institūcija/ datums; Nr.	Nosacījumi (tehniskās prasības un nosacījumi)	Nosacījuma ievērošana
		3. Ievērot un uzstādīt visas teritorijas plānojumā noteiktās aizsargjoslas un aprobežojumus tajās, kā arī noteikt jaunas aizsargjoslas, ja tas nepieciešams.	3. Izpildīts. Skatīt paskaidrojuma raksta 2.5. nod. Esošo un plānoto inženiertehnisko tīklu aizsargjoslas, kuru platums ir mazāks par 10 m, lokālplānojuma grafiskajā daļā netiek attēlotas mēroga dēļ. Ņemts vērā, izstrādājot teritorijas izmantošanas un apbūves noteikumus (TIAN 66.punkts)
		4. Paredzēt teritorijas veiksmīgai funkcionēšanai nepieciešamos inženiertehniskos apgādes tīklus un būves, kā arī paredzēt to iespējamo pieslēgšanu Daugavpils pilsētas tīkliem.	4. Izpildīts. Skatīt paskaidrojuma raksta 3.5.nod. Ņemts vērā izstrādājot teritorijas izmantošanas un apbūves noteikumus (TIAN 2.4., 3.2.nod)
		5. Lokālplānojumā izmantot teritorijas zonēšanas principu – visas saimnieciskās un palīgēkas izvietot otrpus teritorijas.	5. Prasība ņemta vērā, ievērojot lokālplānojuma līmenī risināmos jautājumus. Tā jāizpilda būvprojektēšanas posmā.
		6. Minimālos attālumus no objektiem līdz dzīvojamām mājām paredzēt saskaņā ar insolācijas, apgaismojuma, kā arī psiholoģiskā komforta principiem.	6. Prasība ņemta vērā, ievērojot lokālplānojuma līmenī risināmos jautājumus. Tā jāizpilda būvprojektēšanas posmā. Skatīt paskaidrojuma raksta 3.3.nod. Ņemts vērā, izstrādājot teritorijas izmantošanas un apbūves noteikumus (TIAN 27.,28.,29.,32.,37.punkti)
		7. Autotransporta kustība, darījumu un publisko ēku un būvju, kā arī ar to saistīto palīgēku vai ārējo iekārtu izvietošana nedrīkst pasliktināt rajona iedzīvotāju dzīves apstākļus. Troksnis, kas radīsies no ražošanas iekārtām, ventilācijas sistēmas, autotransporta kustības un citiem trokšņa avotiem, kopā ar fona trokšņiem nedrīkst pārsniegt pieļaujamo vides trokšņa robežlielumu (55 dB A dienā, 50 dB A vakarā, 45 dB A naktī) individuālo (savrupmāju, mazstāvu vai vienkārtu) dzīvojamo māju, sociālās aprūpes iestāžu apbūves teritorijā, ko reglamentē MK 07.01.2014. noteikumi Nr.16 „Trokšņa novērtēšanas un pārvaldības kārtība”.	7. Prasības ņemtas vērā, ievērojot lokālplānojuma līmenī risināmos jautājumus. Tās jāizpilda būvprojektēšanas posmā. Skatīt paskaidrojuma raksta 3.6.nod.
		8. Atkritumu glabāšanas laukumi un tvertnes nedrīkst radīt smaku dzīvojamo māju teritorijās vai estētisko diskomfortu iedzīvotājiem.	8. Pieņemts zināšanai. Prasība jārisina būvprojektēšanas posmā. Ņemts vērā, izstrādājot teritorijas izmantošanas un apbūves noteikumus (TIAN 40., 41.punkti)
		9. Ierīkot ērtu piebrauktuvi objektam, kā arī ērtus gājēju ceļņus, pēc iespējas izslēgt gājēju un automašīnu straumju krustošanos. Piebraucamajiem ceļiem teritorijā un tā tiešajā apkārtnē, kur pārvietojas transports, atkritumu savākšanas un uzglaušanas laukumam un autotransporta stāvvietas laukumam jābūt klātiem ar cieta segumu (asfalts, bruģis, blīvēta smiltis u.c.), kas	9. Prasības ņemtas vērā, ievērojot lokālplānojuma līmenī risināmos jautājumus. Tās jāizpilda būvprojektēšanas posmā.

Nr. p.k.	Institūcija/ datums; Nr.	Nosacījumi (tehniskās prasības un nosacījumi)	Nosacījuma ievērošana
		nerada fizikālo piesārņojumu.	Skatīt paskaidrojuma raksta 3.4.nod. Ņemts vērā, izstrādājot teritorijas izmantošanas un apbūves noteikumus (TIAN 15.,39.punkts)
		10. Būvniecības darbiem izmantot Latvijas vai Eiropas Savienības sertificētus un nekaitīgus cilvēka veselībai, dzīvībai un videi materiālus.	10. Pieņemts zināšanai. Prasība jārisina būvprojektēšanas un būvdarbu īstenošanas posmā.
		11. Jāparedz objekta aukstā un karstā ūdens centralizētu padevi. Dzeramā ūdens kvalitātei jāatbilst LR MK 29.04.2003. noteikumiem Nr.235 "Dzeramā ūdens obligātās nekaitīguma un kvalitātes prasības, monitoringa un kontroles kārtība". Karstā ūdens temperatūra ēku telpās - ūdens izdales vietās - ir ne mazāka par 55°C un ne augstāka par 70°C.	11. Pieņemts zināšanai. Prasība jārisina būvprojektēšanas un būvdarbu īstenošanas posmā.
		12. Paredzēt objekta pieguļošās teritorijas labiekārtošanu. Gar autostāvvietām un ceļiem no dzīvojamo māju puses paredzēt prettrokšņa un pret vibrācijas risinājumu izstrādi.	12. Pieņemts zināšanai. Prasība jārisina būvprojektēšanas posmā.
		13. Ierīkot mākslīgo apgaismojumu teritorijā. Teritorijā jāorganizē lietus un sniega kušanas ūdens novadīšanu.	13. Prasības ņemtas vērā, ievērojot lokālpilnojuma līmeni risināmos jautājumus. Tās jāizpilda būvprojektēšanas posmā. Skatīt paskaidrojuma raksta 3.4., 3.5.nod. Ņemts vērā, izstrādājot teritorijas izmantošanas un apbūves noteikumus (TIAN 23.,24.punkti)
12.	SIA "Lattelecom" 18.08.2015. Nr.37.8-9/541/0644	<p>1. Visi būvniecības darbi jāveic atbilstoši spēkā esošajiem būvnormatīviem, kā arī ievērojot Aizsargjoslu likuma 14.panta (aizsargjoslas gar elektronisko sakaru tīkliem), 35.panta (vispārīgie aprobežojumi aizsargjoslās) un 43.panta (aprobežojumi aizsargjoslās gar elektronisko sakaru tīkliem) noteiktās prasības.</p> <p>2. Lokālpilnojuma aizsargjoslu plānā jābūt atzīmētām elektronisko sakaru tīklu un objektu aizsargjoslām.</p> <p>3. Visi būvprojekti SIA Lattelecom elektronisko sakaru tīklu tuvumā ir saskaņojami ar SIA Lattelecom, bet gadījumā, ja nepieciešami esošo sakaru tīklu pārvietošanas darbi, ir pieprasāmi tehniskie noteikumi un tīkla pārvietošana veicama par elektroniskā sakaru tīkla pārvietošanas ierosinātāja līdzekļiem.</p> <p>4. Privātiem elektronisko sakaru tīkliem, kurus paredzēts pieslēgt SIA Lattelecom vai jebkuram citam publiskajam elektronisko sakaru tīklam, jāatbilst Sabiedrisko pakalpojumu regulēšanas komisijas apstiprinātajiem "Noteikumiem par privātā elektronisko sakaru tīkla pieslēgšanu publiskajam elektronisko</p>	<p>1. Pieņemts zināšanai. Prasība jārisina būvprojektēšanas un būvdarbu īstenošanas posmā.</p> <p>2. Prasība izpildīta, ievērojot lokālpilnojuma līmeni risināmos jautājumus un lokālpilnojuma grafiskās daļas izstrādei izvēlēto mērogu. Esošo un plānoto inženiertehnisko tīklu aizsargjoslas, kuru platums ir mazāks par 10 m, lokālpilnojuma grafiskajā daļā netiek attēlotas mēroga dēļ.</p> <p>3. Pieņemts zināšanai, ievērojot lokālpilnojuma līmeni risināmos jautājumus. Prasība jāizpilda būvprojektēšanas posmā.</p> <p>4. Pieņemts zināšanai, ievērojot lokālpilnojuma līmeni risināmos jautājumus. Prasība jāizpilda būvprojektēšanas posmā.</p>

Nr. p.k.	Institūcija/ datums; Nr.	Nosacījumi (tehniskās prasības un nosacījumi)	Nosacījuma ievērošana
		<p>sakaru tīklam” (SPRK 22.09.2010. Padomes sēdes lēmums Nr.1/16, protokols Nr.34, 10p.), kuros norādīta privātā elektronisko sakaru tīkla pieslēgšanas kārtība.</p> <p>5. Ja ar privātā tīkla īpašnieku noslēgts līgums “Par elektronisko sakaru tīkla robežu”, tad iekšējie telpu un teritoriju elektronisko sakaru tīklu izbūves darbi jāveic ēkas vai teritorijas īpašniekam vai valdītājam saskaņā ar šo noslēgto robežlīgumu.</p> <p>6. Uzņēmumos un sabiedriskās ēkās jānodrošina atsevišķa telpa elektronisko sakaru tīkla iekārtām, atsevišķā gadījumā arī līniju ievadiem.</p> <p>7. Privātie un publiskie elektronisko sakaru tīkli jāierīko un jāizbūvē atbilstoši MK noteikumiem Nr.501 “Elektronisko sakaru tīklu ierīkošanas, būvniecības un uzraudzības kārtība” un MK noteikumiem Nr.328 “Noteikumi par Latvijas būvnormatīvu LBN 262-15 “Elektronisko sakaru tīkli”.</p> <p>8. Lai veiktu elektronisko sakaru tīkla infrastruktūras attīstības plānošanu un pakalpojumu nodrošināšanu, vēlams savlaicīgi informēt SIA “Lattelecom” par nekustamā īpašuma attīstības plānā iekļauto jauno dzīvojamo māju un uzņēmējdarbības objektu celtniecību.</p> <p>9. Katra kalendārā gada beigās vēlams informēt SIA “Lattelecom” par nākamajā gadā plānoto ielu un teritoriju rekonstrukciju.</p> <p>10. Lai uzrādītu aizsargjoslas gar SIA “Lattelecom” elektronisko sakaru komunikācijām lokālplānojuma grafiskajā daļā, kā arī par elektronisko sakaru tīklu aizsargjoslām un elektronisko sakaru infrastruktūras objektu informatīvajiem materiāliem, lūdzam griezties pie SIA “Lattelecom” PPUD ARN Daugavpils grupas Līniju uzraudzības inženiera Alekseja Prudņikova.</p>	<p>Pieņemts zināšanai.</p> <p>5. Pieņemts zināšanai.</p> <p>6. Pieņemts zināšanai, ievērojot lokālplānojuma līmenī risināmos jautājumus. Prasība jāizpilda būvprojektēšanas posmā.</p> <p>7. Ņemts vērā, ievērojot lokālplānojuma līmenī risināmos jautājumus. Prasība jāizpilda būvprojektēšanas posmā.</p> <p>8. Pieņemts zināšanai.</p> <p>9. Pieņemts zināšanai.</p> <p>10. Pieņemts zināšanai.</p>
13.	SIA “Daugavpils ūdens” 20.08.2015. Nr.13-4/079	<p>1. Pirms projektēšanas darbu uzsākšanas, izgatavot topogrāfiskos uzmērījumus ar vertikālām atzīmēm, pazemes inženiertīkliem un zemes iecirkņu robežām apjomos, kuri ir pietiekami projekta veiksmīgai izstrādāšanai.</p> <p>2. Lokālplānojumu izstrādāt saskaņā ar MK noteikumiem Nr.500 “Vispārīgie būvnoteikumi”, MK noteikumiem Nr.551 “Ostu hidrotehnisko, siltumenerģijas, gāzes un citu, atsevišķi neklasificētu, inženierbūvju būvnoteikumi”, MK noteikumu Nr.34 “Noteikumi par piesārņojošo vielu emisiju ūdenī”, Aizsargjoslu likuma, LBN 008-14 “Inženiertīklu izvietojums”, Būvniecības likuma un citu spēkā esošo normatīvu prasībām.</p> <p>3. Saglabāt esošo ūdensvada un kanalizācijas tīklu drošību un dziļumu saskaņā ar LBN 222-15, LBN 223-15 normām.</p> <p>4. Tā kā lokālplānojuma teritorijā esošie ūdensvada tīkli nav SIA “Daugavpils ūdens” īpašums, nepieciešams veikt šo tīklu tehniskā stāvokļa pārbaudi (diametru un tehnisko stāvokli) un saskaņot šo tīklu īpašnieku, nepieciešamības gadījumā pārlīkt.</p> <p>5. Pieslēgšanās vieta – esošais ūdensvads DN200 mm (ķets) pēc III pacēluma stacijas Viršu ielas brauc ceļā.</p>	<p>1. Pieņemts zināšanai. Prasība jāizpilda būvprojektēšanas posmā.</p> <p>2. Prasības ņemtas vērā, ievērojot lokālplānojuma līmenī risināmos jautājumus.</p> <p>3. Pieņemts zināšanai. Prasība jāizpilda būvprojektēšanas posmā.</p> <p>4. Prasība ņemta vērā. Teritorijā esošie ūdensvada tīkli, kas ir daļēji sabrukuši vai bojāti un netiek atbilstoši ekspluatēti, ir demontējami.</p> <p>5. Prasība ņemta vērā, ievērojot lokālplānojuma līmenī risināmos jautājumus. Prasība jāizpilda būvprojektēšanas posmā.</p>

Nr. p.k.	Institūcija/ datums; Nr.	Nosacījumi (tehniskās prasības un nosacījumi)	Nosacījuma ievērošana
			Skatīt paskaidrojuma raksta 3.5.nod.
		6. Križu un Viršu ielas mikrorajonā lokālpilnojumā ietvaros paredzēt ārējo ūdensapgādes tīklu sacilpošanu.	6. Prasība ņemta vērā, ievērojot lokālpilnojumā līmenī risināmos jautājumus. Prasības jāizpilda būvprojektēšanas posmā.
		7. Tā kā lokālpilnojumā teritorijā esošie kanalizācijas tīkli nav SIA "Daugavpils ūdens" īpašums, nepieciešams veikt šo tīklu tehniskā stāvokļa pārbaudi (diametru un tehnisko stāvokli) un saskaņot šo tīklu īpašnieku, nepieciešamības gadījumā pārlikt.	7. Prasība ņemta vērā. Teritorijā esošie kanalizācijas tīkli, kas ir daļēji sabrukuši vai bojāti un netiek atbilstoši ekspluatēti, ir demontējami.
		8. Uzņēmumiem un organizācijām, kuri veiks ražošanas darbību Križu mikrorajonā, Viršu ielas rajona teritorijā, ir jānodrošina ražošanas notekūdeņu novadīšanu pilsētas kanalizācijas sistēmā pamatojoties uz MK noteikumu Nr.327 "Noteikumi par Latvijas būvnormatīvu LBN 223-15 "Kanalizācijas būves" 138., 139., 140. pantiem, MK noteikumu Nr.34 "Noteikumi par piesārņojošo vielu emisiju ūdenī" 43.pantu un saskaņā ar saistošo noteikumu Nr.17 "Daugavpils pilsētas ūdensapgādes un kanalizācijas tīklu un būvju ekspluatācijas, lietošanas un aizsardzības noteikumi" prasībām, paredzēt lokālo bioloģisko attīrīšanas iekārtu izbūvi.	8. Prasības ņemtas vērā, ievērojot lokālpilnojumā līmenī risināmos jautājumus. Prasības jāizpilda būvprojektēšanas posmā. Skatīt paskaidrojuma raksta 3.5.nod.
		9. Paredzēt pasākumus nepatīkamo smaku traucējumu novērtēšanai saskaņā ar likuma "Par piesārņojumu" 11.panta otrās daļas 8.punktu un MK noteikumu Nr.,724 "Noteikumi par piesārņojošas darbības izraisīto smaku noteikšanas metodēm, kā arī kārtību, kādā ierobežo šo smaku izplatīšanos" prasībām, paredzēt kontroles un filtrācijas aizsardzības sistēmu pret smaku izplatīšanos apkārtējā vidē ierīkošanu.	9. Prasības ņemtas vērā, ievērojot lokālpilnojumā līmenī risināmos jautājumus. Prasības jāizpilda būvprojektēšanas posmā. Skatīt paskaidrojuma raksta 3.6.nod.
		10. Atkritumu apsaimniekošanu veikt ievērojot Atkritumu apsaimniekošanas likuma prasības.	10. Pieņemts zināšanai, ievērojot lokālpilnojumā līmenī risināmos jautājumus. Prasība jāizpilda objekta būvniecības un ekspluatācijas posmā.
		11. Pieslēgšanās vieta – pie esošās kanalizācijas sūkņu stacijas "Križi" Viršu ielā, pēc nepieciešamības paredzēt papildus sūkņu stacijas.	11. Prasība ņemta vērā, ievērojot lokālpilnojumā līmenī risināmos jautājumus. Prasība jāizpilda būvprojektēšanas posmā. Skat. paskaidrojuma raksta 3.5.nod.
		12. Lietus kanalizācijas novadīšanai pieprasīt tehniskos noteikumus DPPI KSP (Saules ielā 5A).	12. Pieņemts zināšanai.
14.	VUGD Latgales reģiona brigādes Daugavpils 4.daļa 25.08.2015. Nr.22/9.4-1.6-88	1. Lokālpilnojumā izstrādes ietvaros paredzēt pielietoto terminu un jēdzienu skaidrojumus, kam jāatbilst spēkā esošajiem normatīvajiem aktiem un piemērojamiem standartiem.	1. Pieņemts zināšanai.
		2. Ievērot Aizsargjoslu likuma, kā arī ekspluatācijas un drošības aizsargjoslu noteikšanas metodiku prasības.	2. Ņemts vērā.
		3. Ievērot MK noteikumu Nr.333 "Noteikumi par Latvijas būvnormatīvu LBN 201-15 "Būvju ugunsdrošība" prasības, kā arī citu spēkā esošo normatīvo aktu ugunsdrošības prasības par piebrauktuvēm un caurbrauktuvēm ugunsdzēsības un glābšanas tehnikai, veidojot perspektīvo ceļu vai ielu shēmas.	3. Prasības ņemtas vērā, ievērojot lokālpilnojumā līmenī risināmos jautājumus. Prasības jāizpilda būvprojektēšanas posmā. Skatīt paskaidrojuma raksta 3.4., 3.5.nod.

Nr. p.k.	Institūcija/ datums; Nr.	Nosacījumi (tehniskās prasības un nosacījumi)	Nosacījuma ievērošana
		4. Ievērot MK noteikumu Nr.333 "Noteikumi par Latvijas būvnormatīvu LBN 201-15 "Būvju ugunsdrošība" prasības, kā arī citu spēkā esošo normatīvo aktu ugunsdrošības prasības par ugunsdrošības atstarpēm starp dažādu ugunsdrošības pakāpju un funkcionālas nozīmes ēkām un būvēm.	4. Prasības ņemtas vērā, ievērojot lokālplānojuma līmenī risināmos jautājumus. Tās jāizpilda būvprojektēšanas posmā. Skat. paskaidrojuma raksta 3.4., 3.5.nod. Ņemts vērā, izstrādājot teritorijas izmantošanas un apbūves noteikumus (TIAN 28.punkts)
		5. Pilsētu un pagastu teritoriju ārējās ugunsdzēsības ūdensapgādes nodrošinājums saskaņā ar MK noteikumiem Nr.326 "Noteikumi par Latvijas būvnormatīvu LBN 222-15 "Ūdensapgādes būves" prasībām.	5. Prasības ņemtas vērā, ievērojot lokālplānojuma līmenī risināmos jautājumus. Prasības jāizpilda būvprojektēšanas posmā. Skat. paskaidrojuma raksta 3.4., 3.5.nod. Ņemts vērā, izstrādājot teritorijas izmantošanas un apbūves noteikumus (TIAN 25.punkts)
		6. Paredzēt perspektīvā ugunsdzēsības depo izvietojumu, lai nodrošinātu ugunsdzēsības un glābšanas dienesta savlaicīgu ierašanos ugunsgrēku, avāriju un glābšanas darbu vietā, atbilstoši spēkā esošo normatīvo aktu prasībām.	6. Pieņemts zināšanai. Lokālplānojums izstrādāts, ievērojot darba uzdevumu un lokālplānojuma izstrādes līmenī risināmos jautājumus. Lokālplānojuma teritorijā noteiktais funkcionālais zonējums perspektīvā pieļauj teritorijā izvietot ugunsdzēsības depo.
		7. Objektos, kuri klasificējami atbilstoši MK noteikumu Nr.674 "Noteikumi par sprādzienbīstamiem, ugunsbīstamiem un īpaši svarīgiem objektiem, kuros izveidojami ugunsdrošība, ugunsdzēsības un glābšanas dienesti" paredzēt ugunsdrošības, ugunsdzēsības un glābšanas dienesta izveidošanu atbilstoši MK noteikumiem Nr.639 "Iestāžu, organizāciju un komercsabiedrību ugunsdrošības, ugunsdzēsības un glābšanas dienestu izveidošanas kārtība" un piemērojamiem standartiem.	7. Pieņemts zināšanai.
		8. Jaunizveidoto un esošo ugunsdzēsības depo materiāli tehniskās bāzes nodrošināšana saskaņā ar Ugunsdrošības un ugunsdzēsības likuma prasībām, kā arī atbilstoši MK noteikumiem Nr.458 "Noteikumi par Valsts ugunsdzēsības un glābšanas dienestam ugunsgrēku dzēšanai un glābšanas darbiem nepieciešamajām iekārtām, speciālo un tehnisko aprīkojumu, kā arī tā normām", kā arī piemērojamiem standartiem.	8. Pieņemts zināšanai.
		9. Paredzēt pilsētu un pagastu teritorijās strādājošo un paaugstinātas bīstamības zonās dzīvojošo cilvēku apziņošanas sistēmu izveidi avārijas un ārkārtējo situāciju gadījumiem saskaņā ar Civilās aizsardzības likumu.	9. Prasības ņemtas vērā, ievērojot lokālplānojuma līmenī risināmos jautājumus. Prasības jāizpilda būvprojektēšanas posmā.
		10. Paredzēt rūpniecisko un avāriju riska novērtējumu un rūpniecisko avāriju novēršanas programmas paaugstinātas bīstamības objektos, kā arī objektu avārijas gatavības un civilās aizsardzības pasākumu plānu izstrāde. Riska analīzes secinājumus ņemt vērā, veicot lokālplānojuma izstrādi un pilsētas vai pagasta apbūves perspektīvo attīstību.	10. Prasības ņemtas vērā, ievērojot lokālplānojuma līmenī risināmos jautājumus. Prasības jāizpilda būvprojektēšanas posmā.

Nr. p.k.	Institūcija/ datums; Nr.	Nosacījumi (tehniskās prasības un nosacījumi)	Nosacījuma ievērošana
			Ņemts vērā, izstrādājot teritorijas izmantošanas un apbūves noteikumus (TIAN 43.punkts)
		11. Paredzēt iespējamus ierobežojumus, kas saistīti ar potenciālajām palu un plūdu laikā appludināmajām teritorijām un pretplūdu pasākumiem, kas, saskaņā ar Likumu "Par pašvaldībām" ir pašvaldības kompetencē.	11. Pieņemts zināšanai. Lokālpilnojumā teritorija neatrodas applūstošās vai plūdu riskam pakļautās teritorijās.
15.	AS Latvijas gāze Gāzapgādes attīstības departaments 07.09.2015. 27.4-2/3174	<p>1. Lokālpilnojumā nepieciešams paredzēt perspektīvā sadales gāzesvada ar spiedienu līdz 0.4 MPa novietni projektējamo inženierkomunikāciju koridoros atbilstoši Latvijas standartu (LVS), Aizsargjoslu likuma, Latvijas būvnormatīva LBN 008-14 "Inženiertīklu izvietojums" un citu spēkā esošo normatīvo dokumentu prasībām.</p> <p>2. Paredzēt iespējas gāzes pievadu ar spiedienu līdz 0.4 MPa izbūvei katram patērētājam atsevišķi.</p> <p>3. Izstrādāto lokālpilnojumā saskaņot ar Sabiedrības Gāzapgādes attīstības departamenta Perspektīvo attīstības daļu;</p> <p>4. Lokālpilnojumā grafisko daļu (inženierkomunikāciju izvietojuma shēma) digitālā veidā (*.dwg formātā) un izdrukā veidā iesniegt Sabiedrības Gāzapgādes attīstības departamenta Perspektīvās attīstības daļā.</p> <p>5. noteikumus konkrēto objektu gāzes apgādei patērētājam, pieprasīt Sabiedrības Gāzapgādes attīstības departamenta Klientu piesaistes daļā, pēc lokālpilnojumā saskaņošanas pašvaldībā.</p>	<p>1. Prasība ņemta vērā, ievērojot lokālpilnojumā līmenī risināmos jautājumus. Prasība jāizpilda būvprojektēšanas posmā. Skatīt paskaidrojuma raksta 3.5.nod.</p> <p>2. Pieņemts zināšanai. Prasība ņemta vērā, ievērojot lokālpilnojumā līmenī risināmos jautājumus. Tā jāizpilda būvprojektēšanas posmā. Skatīt paskaidrojuma raksta 3.5.nod.</p> <p>3. Pieņemts zināšanai. Tiks izpildīts pēc pašvaldības domes lēmuma pieņemšanas par lokālpilnojumā nodošanu publiskajai apspriešanai un atzinumu saņemšanai.</p> <p>4. Pieņemts zināšanai. Tiks izpildīts pēc pašvaldības domes lēmuma pieņemšanas par lokālpilnojumā nodošanu publiskajai apspriešanai un atzinumu saņemšanai.</p> <p>5. Pieņemts zināšanai. Prasība norādīta lokālpilnojumā paskaidrojuma rakstā 3.5. nod.</p>

4. CITA INFORMĀCIJA

4.1. Vides pārraudzības valsts biroja lēmums Nr.8 par stratēģiskā ietekmes uz vidi novērtējuma procedūras nepiemērošanu



Vides pārraudzības valsts birojs

Rūpniecības iela 23, Rīga, LV-1045, tālr. 67321173, fakss 67321049, e-pasts vpvb@vpvb.gov.lv, www.vpvb.gov.lv

Rīgā

Datums skatāms laika zīmogā

Lēmums Nr.8

Par stratēģiskā ietekmes uz vidi novērtējuma procedūras nepiemērošanu

Adresāts:

Daugavpils pilsētas dome, e – pasts: info@daugavpils.lv;
adrese: K.Valdemāra iela 1, Daugavpils, LV-5401;
SIA "Geo Consultants", e – pasts: gc@geoconsultants.lv;
adrese: Olīvu iela 9, Rīga, LV-1004;

Plānošanas dokumenta nosaukums:

Lokālplānojums zemes vienībām Križu mikrorajonā, Viršu ielas rajonā ražošanas objektu apbūves teritorijai (turpmāk tekstā Lokālplānojums).

Izvērtētā dokumentācija:

SIA "Geo Consultants" 2016.gada 1.februāra vēstule Nr.22/2016 „Par stratēģiskā ietekmes uz vidi novērtējuma piemērošanas nepieciešamību lokālplānojuma izstrādei Daugavpils pilsētā” un tai pievienotais iesniegums “Lokālplānojums zemes vienībām Križu mikrorajonā, Viršu ielas rajonā ražošanas objektu apbūves teritorijas izveidei” (turpmāk arī Iesniegums), Daugavpils pilsētas domes 2015.gada 23.jūlija lēmums Nr.319 (prot. Nr.15, 12.§) “Par lokālplānojuma “Lokālplānojums zemes vienībām Križu mikrorajonā, Viršu ielas rajonā ražošanas objektu apbūves teritorijas izveidei”” (turpmāk arī Lēmums), Lēmuma 1.pielikums “Lokālplānojuma teritorijas izvietojuma shēma”, Lēmuma 2.pielikums Lokālplānojuma darba uzdevums (turpmāk arī Darba uzdevums), Dabas aizsardzības pārvaldes Latgales reģionālās administrācijas 2015.gada 12.augusta vēstule Nr.4.9/42/2015-N “Par ietekmes uz vidi stratēģiskā novērtējuma nepieciešamību”, Valsts vides dienesta Daugavpils reģionālās vides pārvaldes 2015.gada 12.augusta vēstule Nr.2.5-7./1586 “Par lokālplānojuma izstrādāšanu Viršu ielas rajonā, Križu mikrorajonā, Daugavpilī”, Veselības inspekcijas 2015.gada 13.augusta vēstule Nr.14-1/19068/6510 “Par nepieciešamību veikt ietekmes uz vidi stratēģisko novērtējumu lokālplānojuma izstrādei”.

Plānošanas dokumenta izstrādātāja viedoklis:

Lokālplānojumam nav nepieciešams veikt stratēģisko ietekmes uz vidi novērtējumu (turpmāk arī Stratēģiskais novērtējums), jo Lokālplānojuma teritorijā plānošanas dokumenta izstrādes laikā nav paredzētas darbības, kas attiektos uz likuma "Par ietekmes uz vidi novērtējumu" 1. un 2.pielikumā norādītajām darbībām, plānošanas dokumenta realizācijai nav paredzama būtiska ietekme uz vidi, t.sk. *Natura 2000 teritorijām*.

Faktu konstatācija, izvērtējums, argumenti un apsvērumi lēmuma saturs noteikšanai:

1. Likuma „Par ietekmes uz vidi novērtējumu” (turpmāk arī Likums) 23.¹panta (1) daļa paredz, ka, uzsākot tādu plānošanas dokumentu sagatavošanu, kuram saskaņā ar šo Likumu var būt būtiska ietekme uz vidi, arī uz Eiropas nozīmes aizsargājamo dabas teritoriju (*Natura 2000*), tā izstrādātājs iesniedz kompetentajai institūcijai (Vides pārraudzības valsts birojs, - turpmāk arī Birojs) rakstveida iesniegumu. Pirms rakstveida iesnieguma iesniegšanas izstrādātājs konsultējas ar ieinteresētajām vides un sabiedrības veselības institūcijām un iesniegumā pamato nepieciešamību plānošanas dokumentam piemērot Stratēģisko novērtējumu vai iemeslus, kādēļ šāds novērtējums nav nepieciešams. Likuma 23.³panta 1.punkts noteic, ka Birojs pieņem motivētu lēmumu par to, vai konkrētam plānošanas dokumentam ir nepieciešams Stratēģiskais novērtējums.
2. 2016.gada 1.februārī Vides pārraudzības valsts birojā saņemta SIA “Geo Consultants” 2016.gada 1.februāra vēstule Nr.22/2016 „*Par stratēģiskā ietekmes uz vidi novērtējuma piemērošanas nepieciešamību lokālplānojuma izstrādei Daugavpils pilsētā*” un tai pievienotais iesniegums “*Lokālplānojums zemes vienībām Križu mikrorajonā, Viršu ielas rajonā ražošanas objektu apbūves teritorijas izveidei*”, ar kuru sniegta informācija, ka ar Daugavpils pilsētas domes 2015.gada 23.jūlija lēmumu Nr.319 (prot. Nr.15, 12.§) “*Par lokālplānojuma “Lokālplānojums zemes vienībām Križu mikrorajonā, Viršu ielas rajonā ražošanas objektu apbūves teritorijas izveidei”*” tika uzsākta Lokālplānojuma izstrāde, lai veiktu grozījumus Daugavpils pilsētas teritorijas plānojumā 2006.-2018.gadam. Atbilstoši Iesniegumam:
 - 2.1. Plānošanas dokumenta izstrādātājs ir SIA “Geo Consultants” (turpmāk Izstrādātājs) saskaņā ar savstarpēji noslēgto līgumu ar Daugavpils pilsētas domi (turpmāk Dome);
 - 2.2. Lokālplānojums tiek izstrādāts saistībā ar Daugavpils pilsētas teritorijas plānojumu 2006.-2018.gadam (turpmāk arī Teritorijas plānojums), Daugavpils pilsētas ilgtspējīgās attīstības stratēģiju līdz 2030.gadam un saskaņā ar spēkā esošo Latvijas Republikas normatīvo aktu prasībām. Lokālplānojuma izstrādes pamatojums tiek skaidrots ar nepieciešamību nodrošināt pilnvērtīgas iespējas īpašuma izmantošanai, attīstībai un pašvaldības funkciju nodrošināšanai, paredzot Lokālplānojuma teritorijā ražošanas objektu apbūves izvietojuma iespējas, veicinot degradēto teritoriju revitalizāciju;
 - 2.3. Lokālplānojuma teritorijas platība ir 19,36ha un tajā ietilpst zemes vienības ar kadastra apzīmējumu 0500 031 0204, 0500 031 0206, 0500 031 0200, 0500 031 0313, 0500 031 0309, 0500 031 0314, 0500 031 0310, 0500 031 0308, 0500 031 0302, 0500 031 0312 un 0500 031 0306. Lokālplānojuma teritorija ziemeļu pusē robežojas ar *Mazstāvu dzīvojamās apbūves teritoriju (MDz)*, austrumu daļā – ar *Satiksmes infrastruktūras teritoriju (Sa)*, savukārt rietumu daļā atrodas *Mežu teritorija (M)*, bet dienvidos – *Darījumu objektu apbūves teritorija (D)*;
 - 2.4. Lokālplānojuma izstrādes mērķis ir esošās degradētās (piesārņotās) teritorijas sakārtošana un revitalizācija, paredzot veikt ražošanas objektu apbūvi, līdz ar to ir plānots veikt Teritorijas plānojuma grozījumus, mainot esošo teritorijas funkcionālo zonējumu no *Jauktas apbūves teritorijas uz Ražošanas objektu apbūves teritoriju*;
 - 2.5. būtiskas vides problēmas vai vides kvalitātes pasliktināšanās ar Lokālplānojuma izstrādi nav prognozējamas un nav sagaidāmas. Lokālplānojuma teritorijā plānošanas dokumenta

- izstrādes laikā netiek plānoti tādi objekti, kuriem plānošanas dokumenta ieviešanas stadijā saskaņā ar likuma "Par ietekmes uz vidi novērtējumu" 1.pielikuma nosacījumiem jāveic ietekmes uz vidi novērtējums, kā arī netiek plānoti tādi objekti, kuriem saskaņā ar Likuma 2.pielikuma nosacījumiem jāveic sākotnējais izvērtējums;
- 2.6. Lokālplānojuma teritorija un tajā plānotās darbības nav saistītas ar iespējamu negatīvu ietekmi uz īpaši aizsargājamām dabas teritorijām, mikroliegumiem, īpaši aizsargājamiem biotopiem un sugām.
3. Atbilstoši Darba uzdevumā norādītajam, Lokālplānojuma teritorijā paredzēts:
- 3.1. veikt Teritorijas plānojuma grozījumus atbilstoši Ministru kabineta 2013.gada 30.apriļa noteikumiem Nr.240 „*Vispārējie teritorijas plānošanas, izmantošanas un apbūves noteikumi*”, precizējot Teritorijas plānojumā noteiktās aizsargjoslas un citus izmantošanas aprobežojumus;
 - 3.2. Lokālplānojuma teritorijas funkcionālā zonējuma ietvaros noteikt izmantošanas veidus, plānotās apbūves izvietojuma zonas un apbūves parametrus, t.sk. apbūves intensitāti un brīvās zaļās teritorijas rādītāju, kā arī citas prasības, aprobežojumus un nosacījumus, ņemot vērā teritorijas īpatnības;
 - 3.3. izvērtēt esošās inženiertehniskās infrastruktūras nodrošinājumu atbilstību teritorijas perspektīvajai attīstībai un noteikt perspektīvo inženiertīklu un būvju izvietojumu;
 - 3.4. izstrādāt perspektīvās transporta infrastruktūras risinājumus un priekšlikumus plānojamās teritorijas apkalpes un pieejamības aspektā.
4. Saskaņā ar Darba uzdevumā noteikto, Lokālplānojuma izstrādei tiek pieprasīti nosacījumi no Valsts vides dienesta Daugavpils reģionālās vides pārvaldes, Dabas aizsardzības pārvaldes, Veselības inspekcijas u.c. institūcijām par plānošanas dokumenta īstenošanas iespējamo ietekmi uz vidi un cilvēku veselību, kā arī par stratēģiskā ietekmes uz vidi novērtējuma nepieciešamību. Domes Iesniegumam pievienoti:
- 4.1. Dabas aizsardzības pārvaldes Latgales reģionālās administrācijas 2015.gada 12.augusta vēstule Nr.4.9/42/2015-N "*Par ietekmes uz vidi stratēģiskā novērtējuma nepieciešamību*", kurā izteikts viedoklis, ka plānošanas dokumentam nav nepieciešams veikt stratēģiskā ietekmes uz vidi novērtējuma procedūru, jo Lokālplānojuma teritorijā nav konstatētas dabas vērtības, ko varētu ietekmēt ar plānošanas dokumenta realizāciju;
 - 4.2. Valsts vides dienesta Daugavpils reģionālās vides pārvaldes (turpmāk Daugavpils RVP) 2015.gada 12.augusta vēstule Nr.2.5-7./1586 "*Par lokālplānojuma izstrādāšanu Viršu ielas rajonā, Križu mikrorajonā, Daugavpilī*", kurā netiek pieprasīta stratēģiskā ietekmes uz vidi novērtējuma procedūras piemērošana plānošanas dokumentam, papildus norādot uz nosacījumiem attiecībā uz saimnieciskās darbības aprobežojumiem Lokālplānojuma teritorijā, veicot esošo ēku, būvju un inženierkomunikāciju inventarizāciju un izvērtēšanu, nepieciešamības gadījumā - veicot to sakārtošanu, atjaunošanu vai nojaukšanu, atkritumu apsaimniekošanu un teritorijas labiekārtošanu, kā arī uz nepieciešamajiem pasākumiem, iepilnējot infrastruktūras attīstību, t.sk. attiecībā uz ūdensapgādes, sadzīves un lietus notekūdeņu apsaimniekošanas nodrošinājumu atbilstoši normatīvo aktu prasībām. Papildus Daugavpils RVP norāda, ka plānošanas dokumenta teritorija ir iekļauta potenciāli piesārņoto vietu sarakstā, līdz ar to, veicot teritorijā saimniecisko darbību, jāņem vērā likuma "*Par piesārņojumu*", Ministru kabineta 2001.gada 28.novembra noteikumu Nr.483 "*Piesārņoto un potenciāli piesārņoto vietu apzināšanas un reģistrācijas kārtība*" un Ministru kabineta 2005.gada 25.oktobra noteikumu Nr.804 "*Noteikumi par augsnes un grunts kvalitātes normatīviem*" prasības, kā arī normatīvo aktu prasības attiecībā uz ražošanas objektu apbūves izvietojumu;
 - 4.3. Veselības inspekcijas 2015.gada 16.jūnija vēstule Nr.14-1/14159/4942 "*Par nepieciešamību veikt ietekmes uz vidi stratēģisko novērtējumu lokālplānojuma*

izstrādei", kurā netiek pieprasīta stratēģiskā ietekmes uz vidi novērtējuma procedūras piemērošana plānošanas dokumentam, norādot, ka Lokālplānojuma teritorijā jauno uzņēmumu darbība, ievērojot visu institūciju noteiktos nosacījumus, neradīs nelabvēlīgu ietekmi uz vidi un cilvēku veselību.

5. Birojs saskaņā ar likuma „Par ietekmes uz vidi novērtējumu” 23.² pantā minētajiem kritērijiem ir izvērtējis tā rīcībā esošo un izstrādātāja sniegto informāciju, t.sk. attiecībā par Lokālplānojuma izstrādes būtību, mērķiem un uzdevumiem, paredzētajiem Lokālplānojuma teritorijas attīstības risinājumiem, kā arī paredzēto pašreizējās teritorijas izmantošanas izmaiņu apjomu. Balstoties uz veiktā izvērtējuma rezultātiem, Birojs secina, ka:
 - 5.1. Lokālplānojums tiek izstrādāts ar mērķi veikt degradēto (piesārņoto) teritoriju sakārtošanu un revitalizāciju, paredzot veikt ražošanas objektu apbūvi, līdz ar to ir plānots veikt Teritorijas plānojuma grozījumus, mainot esošo teritorijas funkcionālo zonējumu no *Jauktas apbūves teritorijas* uz *Ražošanas objektu apbūves teritoriju*, kā arī veikt korekcijas atbilstoši Ministru kabineta 2013.gada 30.aprīļa noteikumiem Nr.240 „*Vispārējie teritorijas plānošanas, izmantošanas un apbūves noteikumi*”, precizējot Teritorijas plānojumā noteiktās aizsargjoslas un citus izmantošanas aprobežojumus, tādejādi netiek paredzētas būtiskas vidi negatīvi ietekmējošas izmaiņas teritorijas līdzšinējā izmantošanā;
 - 5.2. plānošanas dokuments attiecas uz salīdzinoši nelielu teritoriju vietējās pašvaldības līmenī – 19,36ha, kurā nav konstatētas īpaši aizsargājamās dabas vērtības. Teritorija ilgstoši pakļauta antropogēnas slodzes ietekmē, kur jau vēsturiski atrodas dažāda rakstura būves un ēkas, t.sk. industriāla un tehniska rakstura apbūve (bijušās notekūdeņu attīrīšanas iekārtas u.c.), kas pašreizējā laikā daļēji ir nojauktas vai kā citādi nelietojamas. Līdz ar to minēto teritoriju var uzskatīt par daļēji degradētu;
 - 5.3. Lokālplānojums, izstrādājot to atbilstoši Daugavpils pilsētas teritorijas plānojumam 2006.–2018.gadam un Daugavpils pilsētas ilgtspējīgās attīstības stratēģijai līdz 2030.gadam, nav saistīts ar būtiskām vides stāvokli ietekmējošām izmaiņām salīdzinājumā ar iepriekš plānoto;
 - 5.4. Lokālplānojumam nav plānota negatīva ietekme uz īpaši aizsargājamo sugu un biotopu atradnēm, minētajās teritorijās neatrodas īpaši aizsargājamās dabas teritorijas, t.sk. *Natura 2000 teritorijas* un mikroliegumi;
 - 5.5. Lokālplānojuma īstenošana nav saistīta ar pārrobežu ietekmi;
 - 5.6. saskaņā ar Iesniegumā sniegto informāciju, Lokālplānojuma Izstrādātājiem nav informācijas par priekšlikumiem, kas saistītos ar likuma „Par ietekmes uz vidi novērtējumu” 1. un 2.pielikumā minētajām darbībām. Tā kā Lokālplānojuma teritorijai funkcionālais zonējums tiek mainīts no *Jauktas apbūves teritorijas* uz *Ražošanas objektu apbūves teritoriju*, tad Lokālplānojuma teritorijā ir pieļaujama iepriekš minēto darbību realizācija, līdz ar to, ja turpmākajā plānošanas dokumenta izstrādes gaitā tomēr tiek konstatēts, ka Lokālplānojumā plānotās darbības var būt saistītas ar Likuma 1.un/vai 2.pielikuma darbību īstenošanu, Izstrādātājam jākonsultējas ar Daugavpils RVP par stratēģiskā ietekmes uz vidi novērtējuma nepieciešamību un nepieciešamības gadījumā materiāli jānosūta Birojam pieņemtā lēmuma pārskatīšanai;
 - 5.7. Lokālplānojuma īstenošana nav saistīta ar papildus būtisku negatīvu ietekmi uz vidi pie nosacījuma, ka, izstrādājot un īstenojot Lokālplānojumu, tiks ievēroti Darba uzdevumā izvirzītās prasības un minēto institūciju nosacījumi, kā arī spēkā esošie normatīvie akti;
 - 5.8. plānošanas dokumentam stratēģiskā ietekmes uz vidi novērtējuma procedūra nebūtu lietderīga, ņemot vērā iepriekš minētos Biroja secinājumus, to nepieprasa spēkā esošie normatīvie akti un tās nepieciešamība neizriet no Likuma 23.²panta stratēģiskā novērtējuma nepieciešamības kritēriju noteiktajiem nosacījumiem, kā arī šādu prasību nav izvirzījušas Valsts vides dienesta Daugavpils reģionālā vides pārvalde, Dabas aizsardzības pārvalde un Veselības inspekcija;

5.9. vienlaicīgi, ņemot vērā ražošanas objektu apbūves izveidi ar mērķi veikt saimniecisko darbību, papildus uzmanība pievēršama Darba uzdevumā paredzētajiem nosacījumiem izvērtēt esošās inženiertehniskās infrastruktūras nodrošinājumu, nosakot funkcionālā zonējuma izmantošanas veidus, plānotās apbūves izvietojuma zonas un apbūves parametrus, t.sk. apbūves intensitāti un brīvās zaļās teritorijas rādītāju u.c. prasības, aprobežojumus un nosacījumus, ņemot vērā teritorijas īpatnības, kā arī normatīvajos aktos paredzētās prasības attiecībā uz vides kvalitātes nodrošinājumu, nepieļaujot vides stāvokļa pasliktināšanos.

Piemērotās tiesību normas:

- Aizsargjoslu likums;
- Likuma „Par ietekmes uz vidi novērtējumu” 4.pants, 23.²pants, 23.³pants;
- Likums “Par piesārņojumu”;
- Teritorijas attīstības plānošanas likums;
- Ministru kabineta 2001.gada 28.novembra noteikumi Nr.483 “Piesārņoto un potenciāli piesārņoto vietu apzināšanas un reģistrācijas kārtība”;
- Ministru kabineta 2004.gada 23.marta noteikumu Nr.157 „Kārtība, kādā veicams ietekmes uz vidi stratēģiskais novērtējums” 5.,6.,7. punkts;
- Ministru kabineta 2005.gada 25.oktobra noteikumi Nr.804 “Noteikumi par augsnes un grunts kvalitātes normatīviem”;
- Ministru kabineta 2014.gada 14.oktobra noteikumi Nr.628 „Noteikumi par pašvaldību teritorijas attīstības plānošanas dokumentiem”;
- Ministru kabineta 2013.gada 30.apriļa noteikumi Nr.240 „Vispārējie teritorijas plānošanas, izmantošanas un apbūves noteikumi”.

Lēmuma pieņemšanas pamatojums:

Vides pārraudzības valsts birojs, saskaņā ar likuma „Par ietekmes uz vidi novērtējumu” 23.³pantā noteikto, izvērtēja SIA “Geo Consultants” 2016.gada 1.februāra vēstuli Nr.22/2016 „Par stratēģiskā ietekmes uz vidi novērtējuma piemērošanas nepieciešamību lokālplānojuma izstrādei Daugavpils pilsētā” un tai pievienoto dokumentāciju par Lokālplānojuma izstrādi. Ņemot vērā iesniegto informāciju un likuma „Par ietekmes uz vidi novērtējumu” 23.² pantā noteiktos stratēģiskā novērtējuma nepieciešamības kritērijus un piemērojot citas iepriekš minētās tiesību normas un lietderības apsvērumus, Vides pārraudzības valsts birojs secina, ka Lokālplānojums nav saistīts ar būtiskām vides stāvokli ietekmējošām izmaiņām, Lokālplānojums attiecas uz salīdzinoši nelielas teritorijas izmantošanu vietējās pašvaldības līmenī, tajā netiek plānotas likuma „Par ietekmes uz vidi novērtējumu” 1. un 2.pielikuma darbības, Lokālplānojuma teritorijā neatrodas īpaši aizsargājamās dabas teritorijas un tajā plānotās darbības nav saistītas ar iespējamu negatīvu ietekmi uz īpaši aizsargājamām dabas teritorijām, mikroliegumiem, īpaši aizsargājamiem biotopiem un sugām, kā arī uz Križu mikrorajona iedzīvotājiem pie nosacījuma, ja tiks ievērotas normatīvajos aktos paredzētās prasības attiecībā uz vides kvalitātes nodrošinājumu, tādejādi Lokālplānojums attiecas uz likuma „Par ietekmes uz vidi novērtējumu” 4.panta picktajā daļā noteiktajiem plānošanas dokumentiem, kuriem stratēģisko novērtējumu neveic.

Lēmums:

- Nepiemērot stratēģiskā ietekmes uz vidi novērtējuma procedūru Lokālplānojumam zemes vienībām Križu mikrorajonā, Viršu iclas rajonā ražošanas objektu apbūves teritorijai.

Biroja direktors

(*paraksts)

A.Lukšēvics

*Dokuments ir parakstīts ar drošu elektronisko parakstu

4.2. Daugavpils pilsētas domes Pilsētplānošanas un būvniecības departamenta izziņa par ģeodēziskā tīkla punktiem



LATVIJAS REPUBLIKA
DAUGAVPILS PILSĒTAS DOME
PILSĒTPLĀNOŠANAS UN BŪVNICĪBAS DEPARTAMENTS

Reģ. Nr. 90000077325, Raiņa ielā 28, Daugavpils LV 5403, tālr. 65407780, fax 65457160,
e-pasts: ppdep@daugavpils.lv www.daugavpils.lv

Daugavpilī

2016.gada 1.aprīlī Nr. 2-7/202

SIA „Geo Consultants”
Olīvu iela 9, Rīga, LV-1004
Maris.Berzins@geoconsultants.lv

IZZIŅA PAR ĢEODĒZISKĀ TĪKLA PUNKTIEM

Daugavpils pilsētas domes Pilsētplānošanas un būvniecības departaments apliecina, ka lokalplānojuma teritorijā, proti, zemes vienībās ar kadastra apzīmējumiem 05000310204, 05000310206, 05000310200, 05000310313, 05000310309, 05000310314, 05000310310, 05000310308, 05000310302, 05000310312 un 05000310306, nav valsts un pašvaldības ģeodēziskā tīkla punktu vai to aizsargjoslu radīti apgrūtinājumi.

Departamenta vadītājas p.i.

I. Ruskule

Batmanaova 65457163

lubova.batmanova@daugavpils.lv

Šis dokuments ir parakstīts ar drošu elektronisko parakstu un satur laika zīmogu.

4.3. VSIA "Latvijas Vides, ģeoloģijas un meteoroloģijas centra" izziņa par pazemes ūdeņu atradnes "Daugavpils gaļas kombināts" pašreizējo stāvokli



LATVIJAS VIDES, ĢEOLOĢIJAS
UN METEOROLOĢIJAS CENTRS

Rīgā

2016.gada 29. aprīlī
Nr.4-6/ 450
Uz 14.04.2016.iesniegumu

SIA "Geo Consultants"

Olīvu iela 9,
Rīga, LV-1004

Par pazemes ūdeņu atradnes "Daugavpils gaļas kombināts" pašreizējo stāvokli

Valsts SIA „Latvijas Vides, ģeoloģijas un meteoroloģijas centrs” (turpmāk LVGMC) saņēma un izskatīja Jūsu 2016.gada 14.aprīļa iesniegumu ar lūgumu izsniegt informāciju par pazemes ūdeņu atradnes "Daugavpils gaļas kombināts" pašreizējo stāvokli, urbumu statusu, kā arī to aizsargjoslām.

LVGMC 2014.gada 23.septembrī no SIA "Daugavpils ūdens" saņēma vēstuli par pazemes ūdeņu atradnes "Daugavpils gaļas kombināts" slēgšanu un krājumu izslēgšanu no bilances (Daugavpils pilsēta). Informējam, ka, pamatojoties uz Izrakstu no Latvijas Vides, ģeoloģijas un meteoroloģijas centra Derīgo izrakstu krājumu akceptēšanas komisijas 2014.gada 3.oktobra sēdes protokola Nr.67, pazemes ūdeņu atradne "Daugavpils gaļas kombināts" krājumi ir anulēti un atradne slēgta. Pazemes ūdeņu atradnes "Daugavpils gaļas kombināts" urbumi Nr.13822, 13823, 13824, 13825, 13826 un 23013 (urbumu numuri datu bāzē "Urbumi") 2014.gadā ir aiztamponēti, ko veica uzņēmums SIA "GM Ūdensapgāde". Pazemes ūdeņu atradnes "Daugavpils gaļas kombināts" teritorijā 2010.gadā ierīkoti novērojuma (monitoringa) gruntsūdens urbumi Nr.14757 un 14758. Gadījumā, ja urbumus turpmāk nav plānots izmantot novērojumiem, tos nepieciešams tamponēt vai nodrošināt urbumu aizsardzību no piesārņojuma.

Informējam, ka pamatojoties uz 1997.gada 5.februāra Aizsargjoslu likuma 33.panta 6.punkta prasībām, kas nosaka, ka aizsargjosla tiek likvidēta, ja ir likvidēts objekts, kuram noteikta aizsargjosla.

Pielikumā: Izraksta kopiju no Latvijas Vides, ģeoloģijas un meteoroloģijas centra Derīgo izrakstu krājumu akceptēšanas komisijas 2014.gada 3.oktobra sēdes protokola Nr.67 – 1 eksemplārs.

Valdes priekšsēdētājs

K.Treimanis

Klientu apkalpošanas daļa
67032665

M.Mame
67770045

K.Caune
67770029



VALSTS SIA
"LATVIJAS VIDES, ĢEOLOĢIJAS UN
METEOROLOĢIJAS CENTRS"
Maskavas iela 165, Rīga, LV-1019

T.: +371 67032600
F.: +371 67145154
E.: lvgmc@lvgmc.lv
lvgmc@meteo.lv

Reģ. Nr. 50103237791
Banka: Nordea Bank Finland Plc, Latvijas filiāle
Kods: NDEALV2X
Konts: LV48 NDEA 0000082350836

Izraksts no
Latvijas Vides, ģeoloģijas un meteoroloģijas centra
Derīgo izraksteņu krājumu akceptēšanas komisijas sēdes
protokola Nr.67

Rīgā, Maskavas ielā 165

2014.gada 3.oktobrī

Sēdē piedalījās:

Komisijas priekšsēdētājs: **A.Graudiņš**, LVĢMC Zemes dziļņu nodaļas vadošais ģeologs
Komisijas priekšsēdētāja vietnieks: **A.Eihenberga**, LVĢMC Zemes dziļņu nodaļas vadošais ģeologs
Komisijas sekretāre: **D.Rutka**, LVĢMC Zemes dziļņu nodaļas vadošais ģeologs
Komisijas locekļi: **I.Piese**, LVĢMC Zemes dziļņu nodaļas vadošais ģeologs
L.Matisone, LVĢMC Zemes dziļņu nodaļas ģeologs
J.Demidko, LVĢMC Iekšzemes ūdeņu nodaļas vadošā speciāliste

Darba kārtībā:

Par pazemes ūdeņu atradnes „Daugavpils gaļas kombināts” slēgšanu un krājumu izslēgšanu no bilances (Daugavpils pilsēta)

Par pazemes ūdeņu atradnes „Daugavpils gaļas kombināts” slēgšanu un krājumu izslēgšanu no bilances (Daugavpils pilsēta)

Ziņojumu sniedz J.Demidko, Iekšzemes ūdeņu nodaļas vadošā speciāliste.

Pazemes ūdeņu atradnē „Daugavpils gaļas kombināts” 2013.gadā tika akceptēti pazemes ūdeņu ekspluatācijas krājumi starpmorēnu ūdens horizontam apjomā 381 m³/d shēmā ar vienu ekspluatācijas urbumu Nr.13822 (urbumu numurs datu bāzē „Urbumi”) līdz pazemes ūdeņu atradnes „Daugavpils gaļas kombināts” pases derīguma termiņa beigām (līdz 2016.gada augustam).

2014.gada 23.septembrī VSIA „Latvijas Vides, ģeoloģijas un meteoroloģijas centrs” no SIA „Daugavpils ūdens” saņēma vēstuli ar Daugavpils reģionālās vides pārvaldes lēmumu Nr.DA14VL0160 par SIA „Daugavpils ūdens” 2010.gada 12.maijā izsniegtās B kategorijas piesārņojošās darbības atļaujas Nr.DA10IB0030 atcelšanu. Daugavpils reģionālās vides pārvalde pieņēma lēmumu atcelt iepriekšminēto atļauju sakarā ar to, ka ir izbeigta saimnieciskā darbība Daugavpils pilsētas Križu mikrorajona notekūdeņu attīrīšanas iekārtās ar ūdenssaimniecības sistēmu. Pēc iesniegtajiem datiem, Križu mikrorajona iedzīvotāju mājas un uzņēmums SIA „Daugavpils gaļas kombināts” tika pieslēgti centralizētajai ūdensapgādes sistēmai, un pazemes ūdeņu atradnes „Daugavpils gaļas kombināts” urbumi Nr.13822, 13823, 13824, 13825, 13826 un 23013 atslēgti (plānots tamponēt) un tika nodoti īpašniekam SIA „AB Holding”. 2014.gadā 10.septembrī Daugavpils pilsētas pašvaldības iestāde „Komunālās saimniecības pārvalde” saskaņoja iepriekš minēto urbumu tamponāžu.

Izraksts no Latvijas Vides, ģeoloģijas un meteoroloģijas centra
Derīgo izraksteņu akceptēšanas komisijas 03.10.2014. sēdes protokola Nr.67

1

Ņemot vērā, Daugavpils reģionālās vides pārvaldes lēmumu Nr.DA14VL0160 par SIA „Daugavpils ūdens” 2010.gada 12.maijā izsniegtās B kategorijas piesārņojošās darbības atļaujas Nr.DA10IB0030 atcelšanu un 2014.gada 10.septembra vēstuli Nr.2-40/992 no Daugavpils pilsētas pašvaldības iestādes „Komunālās saimniecības pārvalde”, ziņotāja iesāka izslēgt no krājumu bilances 2013.gadā akceptētos pazemes ūdeņu krājumus atradnē „Daugavpils gaļas kombināts” apjomā 381 m³/d starpmorēnu ūdens horizontam un atzīt par spēku zaudējošu Latvijas Vides, ģeoloģijas un meteoroloģijas centra Derīgo izrakteņu krājumu akceptēšanas komisijas 19.06.2013.lēmumu (protokols Nr.38) par starpmorēnu ūdens horizonta pazemes ūdeņu ekspluatācijas krājumu akceptēšanu atradnē „Daugavpils gaļas kombināts” (Daugavpils pilsēta). Ziņotāja rekomendē Valsts Vides dienestam anulēt 2006.gadā izsniegto pazemes ūdeņu atradnes „Daugavpils gaļas kombināts” pasi.

Ziņotāja atzīmē, ka pazemes ūdeņu atradnes “Daugavpils gaļas kombināts” teritorijā 2010.gadā tika ierīkoti monitoringa gruntsūdeņu urbumi Nr.14757 un 14758. Gadījumā, ja urbumus turpmāk nav plānots izmantot novērojumiem, tos nepieciešams tamponēt vai nodrošināt urbumu aizsardzību no piesārņojuma.

Derīgo izrakteņu krājumu akceptēšanas komisija nolēma:

1.Izslēgt no krājumu bilances 2013.gadā starpmorēnu ūdens horizontam akceptētos pazemes ūdeņu krājumus atradnē „Daugavpils gaļas kombināts” 381 m³/d apjomā starpmorēnu ūdens horizontam un atzīt par spēku zaudējušu Latvijas Vides, ģeoloģijas un meteoroloģijas centra Derīgo izrakteņu krājumu akceptēšanas komisijas 19.06.2013. lēmumu (protokols Nr.38) par starpmorēnu ūdens horizonta pazemes ūdeņu ekspluatācijas krājumu akceptēšanu atradnē „Daugavpils gaļas kombināts”.

2.Rekomendēt Valsts Vides dienestam anulēt 2006.gadā izsniegto pazemes ūdeņu atradnes „Daugavpils gaļas kombināts” pasi.

Derīgo izrakteņu krājumu akceptēšanas komisijas priekšsēdētājs:

(personiskais paraksts)

A.Graudiņš

Derīgo izrakteņu krājumu akceptēšanas komisijas sekretāre:

(personiskais paraksts)

D.Rutka

IZRAKSTS PAREIZS

Latvijas Vides, ģeoloģijas un meteoroloģijas centra
 Derīgo izrakteņu krājumu akceptēšanas
 komisijas sekretāre:

D.Rutka

D.Rutka

Rīgā 2014.gada 6.oktobrī



Izraksts no Latvijas Vides, ģeoloģijas un meteoroloģijas centra
 Derīgo izrakteņu akceptēšanas komisijas 03.10.2014. sēdes protokola Nr.67

4.4. Daugavpils pilsētas domes Pilsētbūvniecības un vides komisijas 2016. gada 20. maija sēdes protokols Nr.3 un tajā saskaņotais lokālpilnoējuma risinājumu variants



LATVIJAS REPUBLIKA
DAUGAVPILS PILSĒTAS DOME
PILSĒTBŪVNIĒCĪBAS UN VIDES KOMISIJA

Reģ. Nr. 90000077325, Raiņa iela 28, Daugavpils, LV-5403, tālrunis 65407780, fakss 65457160
e-pasts: ppdep@daugavpils.lv www.daugavpils.lv

SĒDES PROTOKOLA IZRAKSTS

Daugavpilī

2016.gada 20.maijā

Nr.3

Sēde notiek Daugavpils pilsētas domes (turpmāk – Dome) Pilsētplānošanas un būvniecības departamentā (turpmāk – Departaments), Raiņa ielā 28, Daugavpilī, no plkst.13.00 līdz plkst.17.00. Sēdi atklāj Domes priekšsēdētājs, Pilsētbūvniecības un vides komisijas (turpmāk - Komisija) priekšsēdētājs Jānis Lāčplēsis. Sēdi vada Komisijas priekšsēdētāja vietniece Departamenta vadītājas p.i. Inta Ruskule. Sēdē piedalās Komisijas locekļi Valērijs Ļaksa, Aleksejs Nikolajevs, Andrejs Jegorovs, Inguna Kokina. Sēdē piedalās pieaicinātās personas Daugavpils pilsētas galvenā arhitekte Inga Ancāne, Departamenta Pilsētplānošanas nodaļas vadītājas p.i. Sergejs Trošimovs. Protokolē Komisijas sekretāre Irēna Gajevska. Sēdē piedalās pieaicinātās personas:

3.jautājumā Domes Attīstības departamenta vadītājas p.i. Sabīne Šņepste.

Par lokālpilnoējuma „Lokālpilnoējuma zemes vienībām Križu mikrorajonā, Viršu ielas rajonā, Daugavpilī, ražošanas objektu apbūves teritorijas izveidei” redakcijas nodošanu publiskajai apspriešanai un institūciju atzinumu saņemšanai.

Departamenta viedokli prezentēja Departamenta Pilsētplānošanas nodaļas vadītājas p.i. Sergejs Trošimovs, piedāvājot Komisijas uzmanībai prezentāciju „Lokālpilnoējums zemes vienībām Križu mikrorajonā, Viršu ielas rajonā, Daugavpilī, ražošanas objektu apbūves teritorijas izveidei” *ppt. Prezentācijas tēzes:

- lokālpilnoējuma izstrādes mērķis un pamatojums,
- lokālpilnoējuma risinājumu atbilstība Daugavpils pilsētas ilgtspējīgas attīstības stratēģijai 2030 (IAS),
- lokālpilnoējuma izstrādes uzdevumi,
- teritorijas attīstības priekšnoteikumi un pašreizējā izmantošana,
- lokālpilnoējuma risinājumi, teritorijas funkcionālais zonējums,
- lokālpilnoējuma risinājumi – apbūves parametri,
- stratēģiskais ietekmes uz vidi novērtējums un VPVB lēmums,
- transporta infrastruktūras un piekļuves risinājumi teritorijai,
- turpmākie pasākumi.

Iepazīstoties ar sniegto informāciju tiek dota iespēja uzdot jautājumus par lokālpilnoējuma redakcijas risinājumiem.

Komisijas loceklis A.Nikolajevs piedāvā, ņemot vērā sarežģīto situāciju ar zemes vienību pārņemšanu pašvaldības īpašumā, precizēt lokālpilnoējuma risinājumus satiksmes infrastruktūras zonējuma izvietojumam, kas atvieglos un paātrinās lokālpilnoējuma realizāciju un būvniecības procesu, jo šai teritorijai ir plānoti piesaistīt ES līdzekļi.

Uzklausot Komisijas locekļu un pieaicināto personu viedokļus, Komisija vienbalsīgi nolēma:

1. Precizēt lokālplānojuma risinājumus, proti, ielānājot sarkanās līnijas zemes vienībās ar kadastra apzīmējumiem 0500 031 0200, 0500 031 0310, 0500 031 0313, 0500 031 0302.
2. Pēc veiktajām izmaiņām virzīt jautājumu par lokālplānojuma nodošanu publiskai apspriešanai izskatīšanai Domes sēdē.

Protokolam pievienota prezentācija „Lokālplānojums zemes vienībām Križu mikrorajonā, Viršu ielas rajonā, Daugavpilī, ražošanas objektu apbūves teritorijas izveidei” *ppt.

Pilsēt būvniecības un vides komisijas priekšsēdētājs

(paraksts)

J.Lāčplēsis










IZRAKSTS PAREIZS

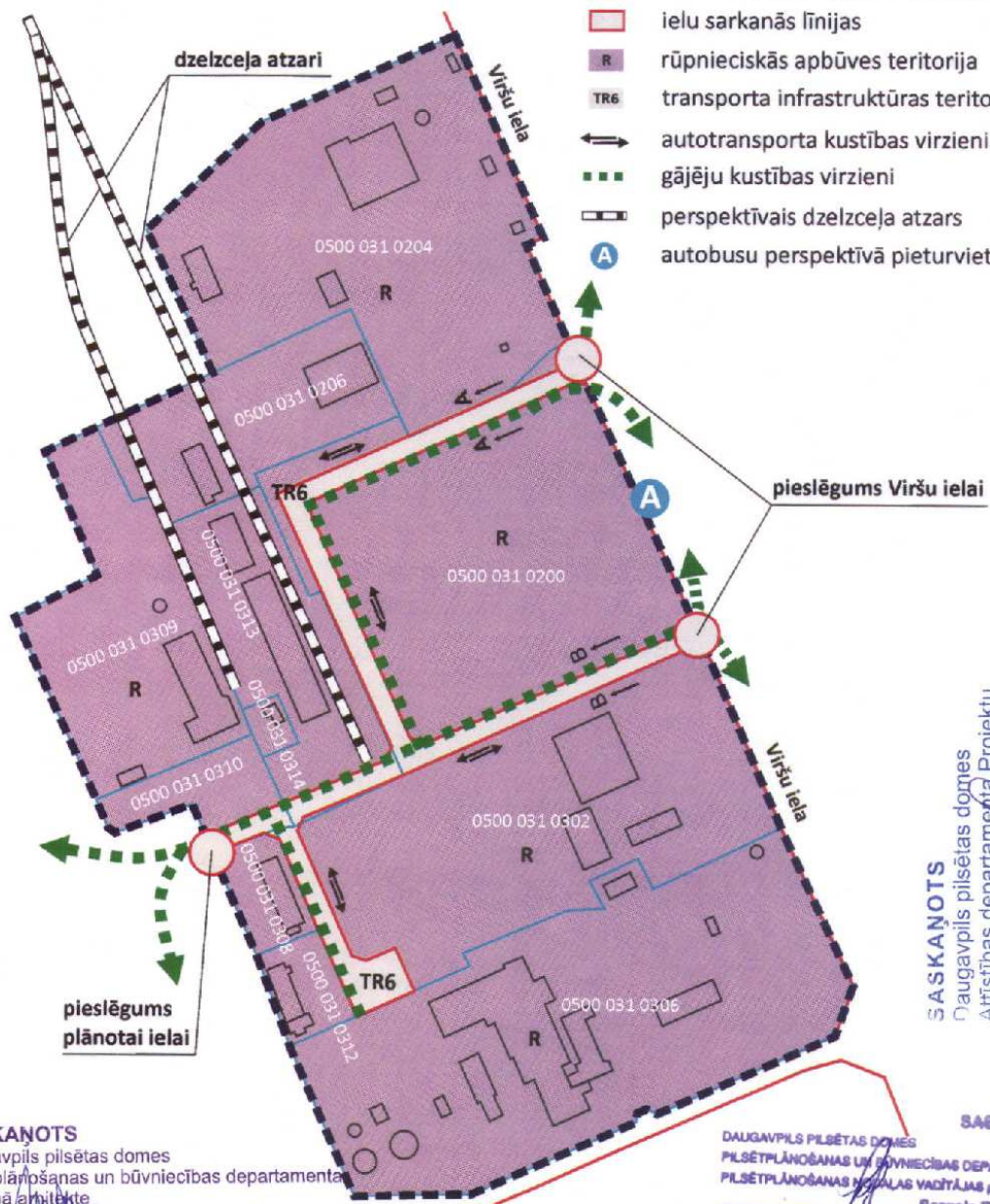
Pilsēt būvniecības un vides komisijas sekretāre
Daugavpilī, 27.05.2016.



I.Gajevska

APZĪMĒJUMI

-  lokālplānojuma teritorijas robeža
-  zemes vienību robežu kontūras
-  ielu sarkanās līnijas
-  rūpnieciskās apbūves teritorija
-  transporta infrastruktūras teritorija
-  autotransporta kustības virzieni
-  gājēju kustības virzieni
-  perspektīvais dzelzceļa atzars
-  autobusu perspektīvā pieturvietā



SASKAŅOTS
 Daugavpils pilsētas domes
 Pilsētplānošanas un būvniecības departamenta
 galvenā arhitekte
[Signature]
 Inga Ancāne
 2016. g. 30. maijs

SASKAŅOTS
 Daugavpils pilsētas domes
 Attīstības departamenta Projektu
 nodaļas vadītāja
[Signature]
 Svetlana Krapivina
 2016. gada 30. maijs

SASKAŅOTS
 DAUGAVPILS PILSĒTAS DOMES
 PILSĒTPLĀNOŠANAS UN BŪVNICĪBAS DEPARTAMENTA
 PILSĒTPLĀNOŠANAS NODAĻAS VADĪTĀJS p.l.
[Signature]
 Sergejs Trošimovs
 2016. g. 30. maijs

SASKAŅOTS
 DAUGAVPILS PILSĒTAS DOMES
 PILSĒTPLĀNOŠANAS UN BŪVNICĪBAS
 DEPARTAMENTA VADĪTĀJS p.l.
[Signature]
 Inta Ruskule
 2016. g. 30. maijs

SASKAŅOTS
 Daugavpils pilsētas domes
 Pilsētplānošanas un būvniecības departamenta
 Būvvaldes vadītājs
[Signature]
 V. Laksas
 2016. gada 30. maijs

4.5. Dalībnieku saraksts lokālpilnojumā izstrādes darba sanāksmē, tīkotiē ar nekustamo īpašumu īpašniekiem vai tiesiskajiem valdītājiem

Križu teritorijās (Višķu iela 56) attīstības
plānošana

2016.gada 27.maijā

Nr.	Vārds, uzvārds	Uzņēmums vai organizācija	Tālrunis	Ei.pasts
1	Daiņejs Smiņovs		88470521	Jaunagelona.68@inbox.lv
2	Māris, FERINŠ	SA SBO CASPIŅIŅI	28344119	maris.ferins@specanvaldiba.lv
3	Mārtiņš Dauvsts	LATRAPS	26018753	elija@latraps.lv
4	Stanīte Kakte	VAB, VNT	89468646	stanite.kakte@vnt.lv
5	Sergijs Trosimovs	Daugavpils pilsētas dome	6545165	sergij.trosimovs@daugavpils.lv
6	Sergijs Gornovs	Attīstības departaments	86898555	sergij.gornovs@daugavpils.lv

7	<u>Thomas Furst</u>	<u>Banking</u> Kreditanstalt Wirtschaftsbank Kärnten	29451618	<u>ivonne.furst@daugays.it</u>
8	Miklos WILSONS	SIA "VIRENE EKO"	29518171 29259858	info@holdings.lu
9				
10				

11				
12				
13				
14				
15				

LOKĀLPLĀNOJUMA IZSTRĀDĀTĀJS:



SIA "Geo Consultants"
Reģistrācijas Nr. 40003340949
Olīvu ielā 9, Rīga, LV 1004
Tālr.: +371 67627504, fakss +371 67623512
e-pasts: gc@geoconsultants.lv
<http://www.geoconsultants.lv>