SITUĀCIJAS SHĒMA

DETĀLPLĀNOJUMA TERITORIJA

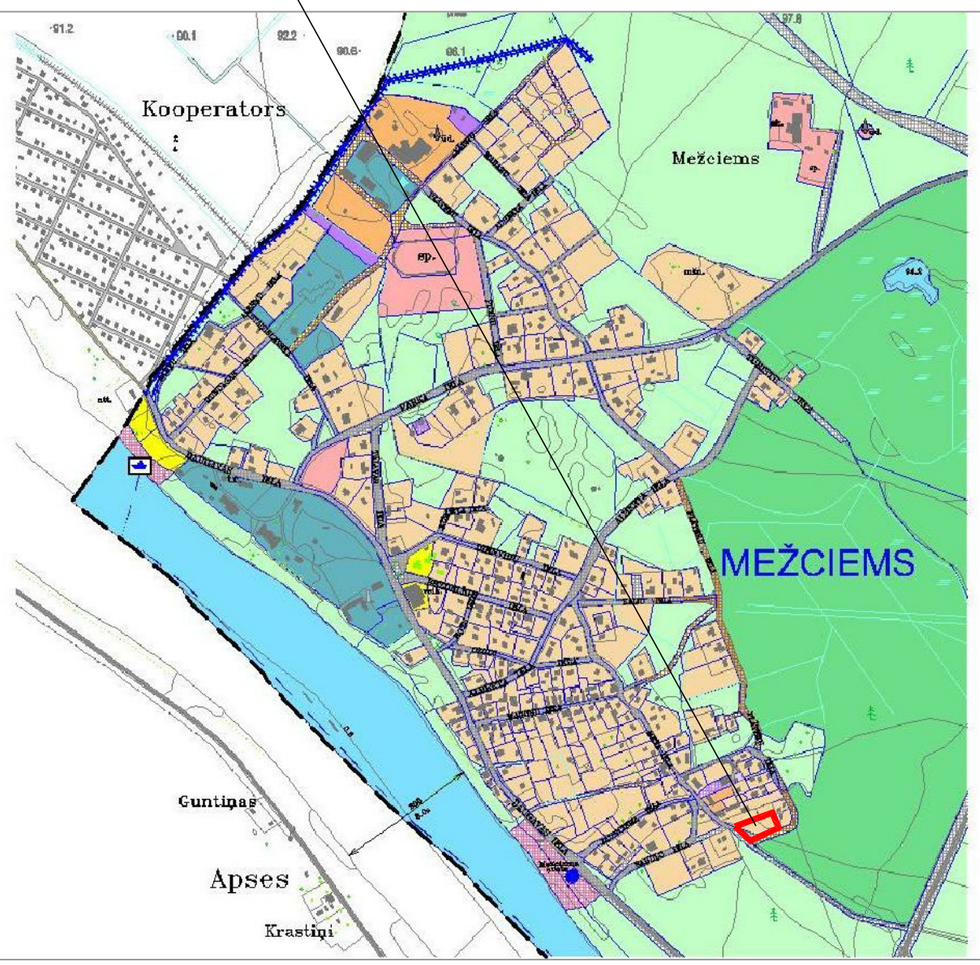

ESOŠĀ TERITORIJAS IZMANTOŠANA.



IZKOPĒJUMS NO SPĒKĀ ESOŠĀ DAUGAVPILS PILSĒTAS TERITORIJAS PLĀNOJUMA 2006.–2018.G.

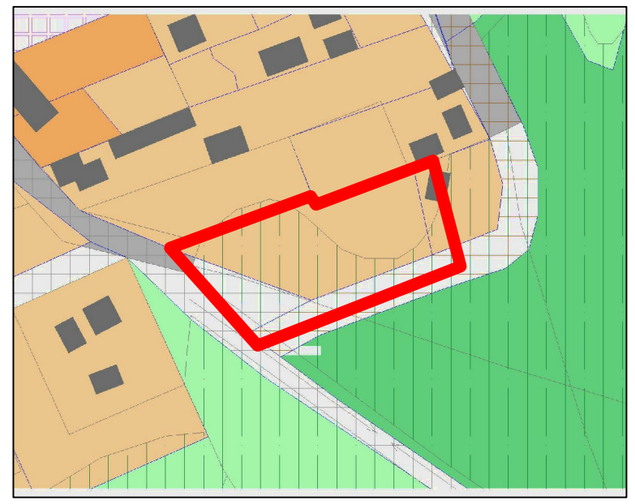

APZĪMĒJUMI:

- teritorijas, kurās pieļaujama meža transformācija mazstāvu dzīvojamo mājā apbūvei
- daudzstāvu dzīvojamās apbūves teritorijas
- meža teritorijas
- apstādījumi un labiekārtotas dabas teritorijas
- ielas, laukumi un ceļi

ROBEŽA, ATDALOŠĀS LĪNIJAS

- zemesgabala robeža
- teritorija, kurāi jāizstrādā detalplānojums

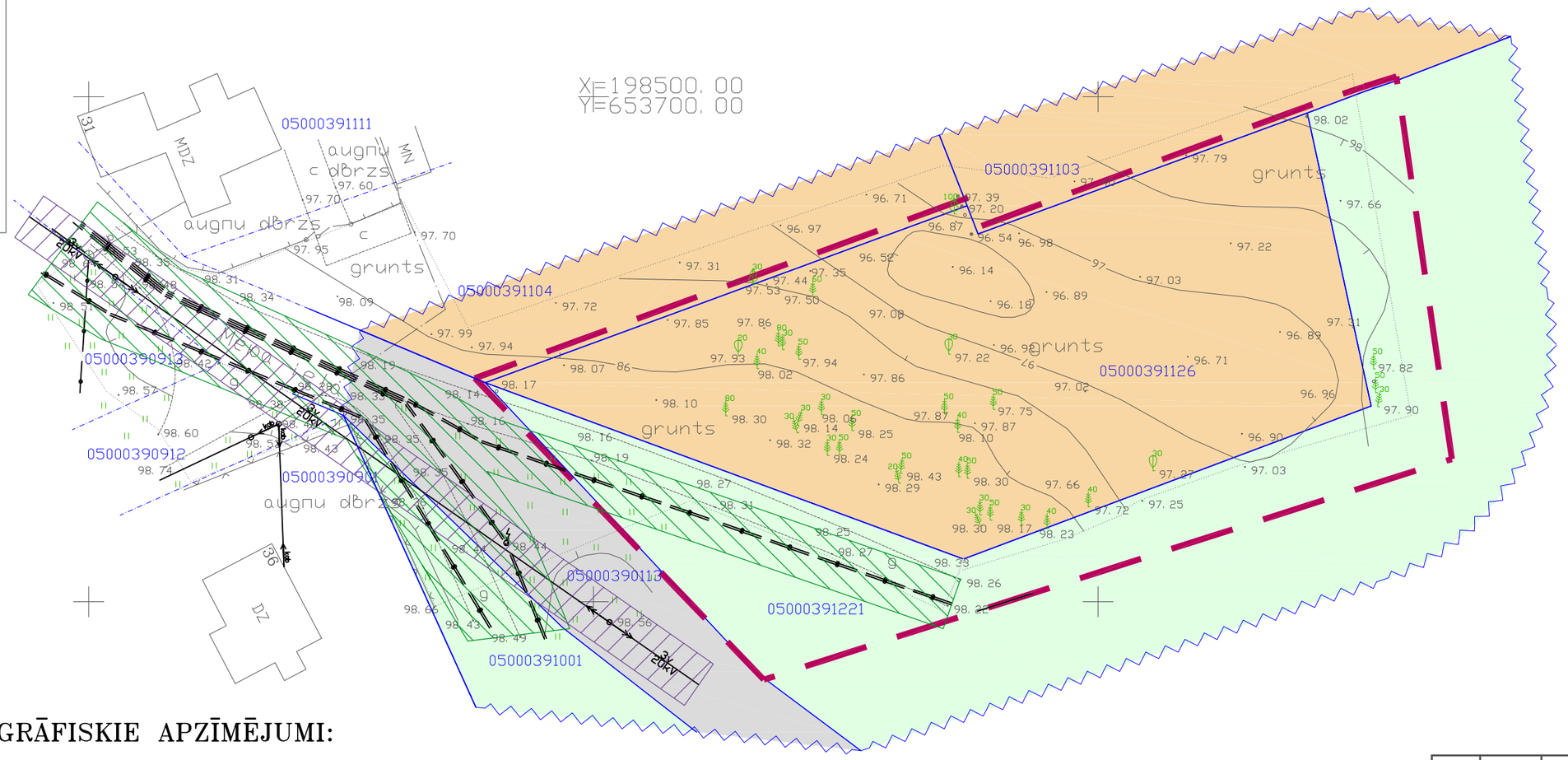

APZĪMĒJUMI:

- detālplānojuma robeža
- zemesgabala robeža
- 05000292505 – zemesgabala kadastra Nr.
- mazstāvu dzīvojamās apbūves teritorijas
- apstādījumi un labiekārtotas dabas teritorijas
- satiksmes infrakstruktūras teritorija
- aizsargjosla gar elektronisko sakaru kabeļi
- aizsargjosla gar elektriskajiem gaisa vadiem

TOPOGRĀFISKIE APZĪMĒJUMI:

- skujkoks ar tā stumbra diametru
- lapu koki ar to stumbru diametriem
- plavas
- elektroniskais sakaru kabelis
- elektriskais gaisa vads
- ēku līnija
- g – grants
- 140 – horizontāles
- 139.55 – augstuma atzīme

Piezīmes

1. Detālplānojuma grafiskā daļa izstrādāta Latvijas ģeodēziskajā koordinātu sistēmā LKS 92TM un Baltijas augstumu sistēmā.
2. Detālplānojums izstrādāts, izmantojot 2008. gadā izstrādāto topogrāfisko plānu ar apakšzemes komunikācijām (izgatavotājs – SIA "ĢEO OK").

IZMAIŅA	DATUMS	PIEZĪMES	IZM. IZDARĪJA

PASŪTĪTĀJS: Oļegs Astašonoks

IZSTRĀDĀTĀJS: "Arhis"
ARHITEKTŪRINŽENIERU KOMPĀNIJA
RAINA 26B, LV- 5403, DAUGAVPILS, LATVIJA
Tel. : +371 65426349, +371 65427374
arhis@arhis.eu – www.arhis.eu

PROJEKTA Nr: ARH–DP01–09

PROJEKTA NOSAUKUMS: DETĀLPLĀNOJUMS ZEMES ĢABALAM "MEŽA IELAS RAJONĀ" Nr. 0500 039 1126 DAUGAVPILS PILSĒTĀ

KARTES NOSAUKUMS: ESOŠĀ TERITORIJAS IZMANTOŠANA.

KARTES NUMURS:	LAPAS NUMURS:	MĒROGS:	DATUMS:
EI	1	M 1:500	01.09.200

PROJEKTA VADĪTĀJS–ARHITEKTS:	ARHITEKTS–TEHNIKIS:
I.RATNIĒCE	B.PŪCĪTE

Formats A1