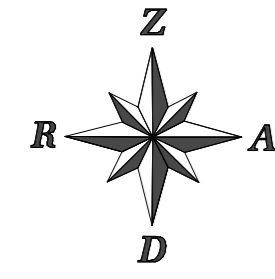












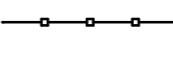








SATIKSMES ORGANIZĀCIJAS PLĀNS, M 1:1000










PIEŒEMTIE APZĪMĀJUMI

-  Ielu brauktuvjes ar asfaltbetona segumu
-  Pievadceļi un iekškvartāla ceļi ar asfaltbetona segumu
-  Gājēju ceļi (iekškvartālos ceļi segums - betona bruģis)
-  Apzaimotā teritorija iekškvartāla vai perspektīvā apbūves gabala robežās
-  Apzaimotā teritorija ielas sarkano līniju robežās
-  Perspektīvā apbūve
-  Esošā apbūve
-  Likvidējamā apbūve
-  Dīris
-  Saglabājami un no jauna stādāmie koki un krūmi
-  Brauktuvju, ielu un ietvju apmales
-  Satiksmes organizācijas ielu horizontālie apzīmējumi
-  Gājēju kustību ierobežojoša barjera
-  Sarkana līnija
-  Detālplāna izstrādes robeža
-  Apbūves līnija
-  Projektējamo zemes gabalu robežas
-  Citu zemes gabalu robežas
-  Zemes gabalu kadastra numuri

PIEZĪMES

1. Plāns izstrādāts uz topogrāfiskās pamatnes ar M 1:500 noteiktību
2. Koordinātu sistēma LKS-92.
3. Topogrāfiskās pamatnes uzņemšana veikta 2006. gada augustā.
4. Kadastra informācija atbilst VZD kadastra kartei.

TOPOGRĀFISKIE APZĪMĀJUMI

-  Topogrāfiskā uzmērījuma saskaņojuma robeža
-  Zemes vienības kadastra apzīmējums
-  Uzmērīta robežlīnija
-  Ierādīta robežlīnija (M 1:10 000 noteiktība)
-  Plānota, projektējamā robežlīnija
-  Sarkana līnija
-  Aizsargjosla

**AAC birojs**

Uzdevums: 2212R Reģistrācijas Nr.: RA0201205 Adrese: Pasažieru ielā 27, Daugavpils, LV-54 Tālrunis: 6720274 Fakss: 6720274 E-pasts: aac@aac.lv			
Objekts:	DETĀLPĀNOJUMS 1.PASAPIERU UN MALU IELU RAJONA TERITORIJAI, DAUGAVPILĪ		
Adrese:	Daugavpils pilsēta, z.g. ar kad.nr 0500 009 0720 un 0500 009 0723		
Pasūtītājs:	SIA "MARNŌ-J"		
Darbs Nr.:	čik-038-06		
Lapas saturs:	SATIKSMES ORGANIZĀCIJAS PLĀNS, M 1:1000		
Proj. vadītājs:	D.Cikanoviča	Datums:	06.10.2006
Arhitekts:	A.Cikanovičs	Stadija:	galīgā red.
Risēja:	A.Cikanovičs	Lapas Nr.:	DP-04