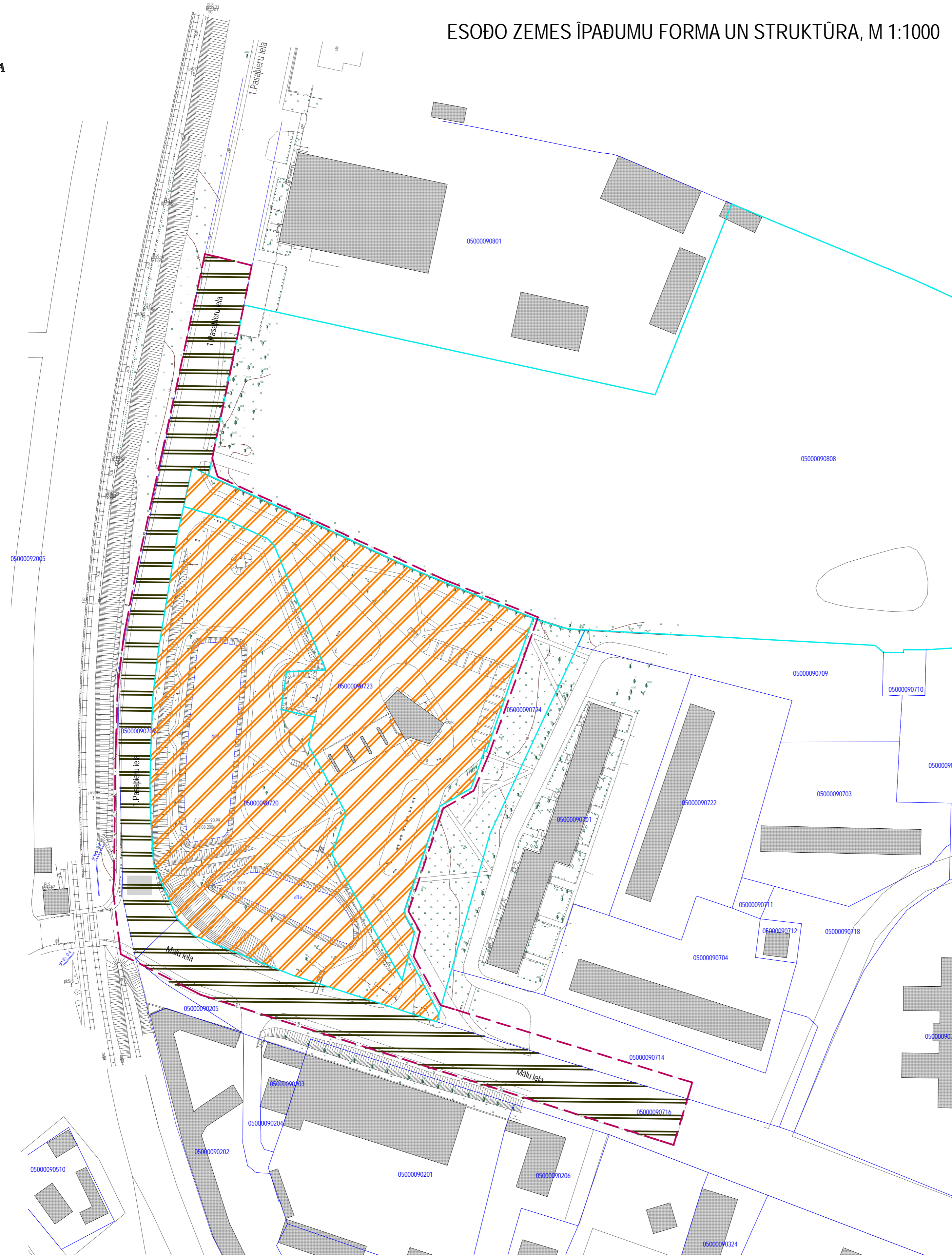
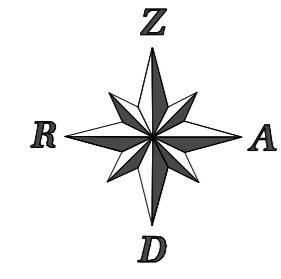





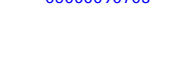


ESOĀO ZEMES ĪPAĀUMU FORMA UN STRUKTŪRA, M 1:1000



PIEŒEMTIE APZĪMĀJUMI

-  PrivātpaĀums
-  PaĀvaldības īpaĀums
-  EsoĀā apbŪve
-  DetālpĀna izstrādes robeĀa
-  Projektjamo zemes gabalu robeĀas
-  CĪtu zemes gabalu robeĀas
-  Zemes gabalu kadastra numuri




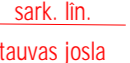



PIEZĪMES:

1. Zemju piederĪba fiksĀta uz 2006.gada oktobri.

PIEZĪMES

1. Plāns izstrādāts uz topogrāfiskās pamatnes ar M 1:500 noteiktĪbu
2. Koordinātu sistĒma LKS-92.
2. BaltĪjas augstumu sistĒma.
3. Topogrāfiskās pamatnes uzmrĪšana veikta 2006. gada augustā.
4. Kadastra informācija atbilst VZD kadastra kartei.

TOPOGRĀFISKIE APZĪMĀJUMI

-  Topogrāfiskā uzmrĪjuma saskaĀojuma robeĀa
-  Zemes vienĪbas kadastra apzĪmĀjums
-  UzmrĪta robeĀlĪnĪja
-  IerādĪta robeĀlĪnĪja (M 1:10 000 noteiktĪba)
-  Plānota, projektĀta robeĀlĪnĪja
-  Sarkānā lĪnĪja
-  Aizsargjosla

AAC birojs	
Uzdev. Nr. 2212R Reģistrācija Nr. 442021455 Adrese: PasaĀžu ielā 21, Daugavpils, LV-5401 Tālrunis: 622074 Faks: 622074 E-pasts: aac@aac.lv	
Objekts:	DETĀLPĀNOJUMS 1.PASAPIERU UN MALU IELU RAJONA TERITORIJAI, DAUGAVPILĪ
Adrese:	Daugavpils pilsĒta, z.g. ar kad.Nr 0500 009 0720 un 0500 009 0723
PasūtĪtājs:	SIA "MARNŌ-J"
Darbs Nr.:	ĀĪK-038-06
Lapas saturs:	ESOĀO ZEMES ĪPAĀUMU FORMU UN STRUKTŪRAS SHĒMA, M 1:1 000
Proj. vadĪtājs:	D.ĀikanoviĀ
ArĪlektis:	A.ĀikanoviĀ
RasĪja:	A.ĀikanoviĀ
Datums:	06.10.2006
StādĪja:	ĀalĪgā red.
Lapas Nr.:	DP-02