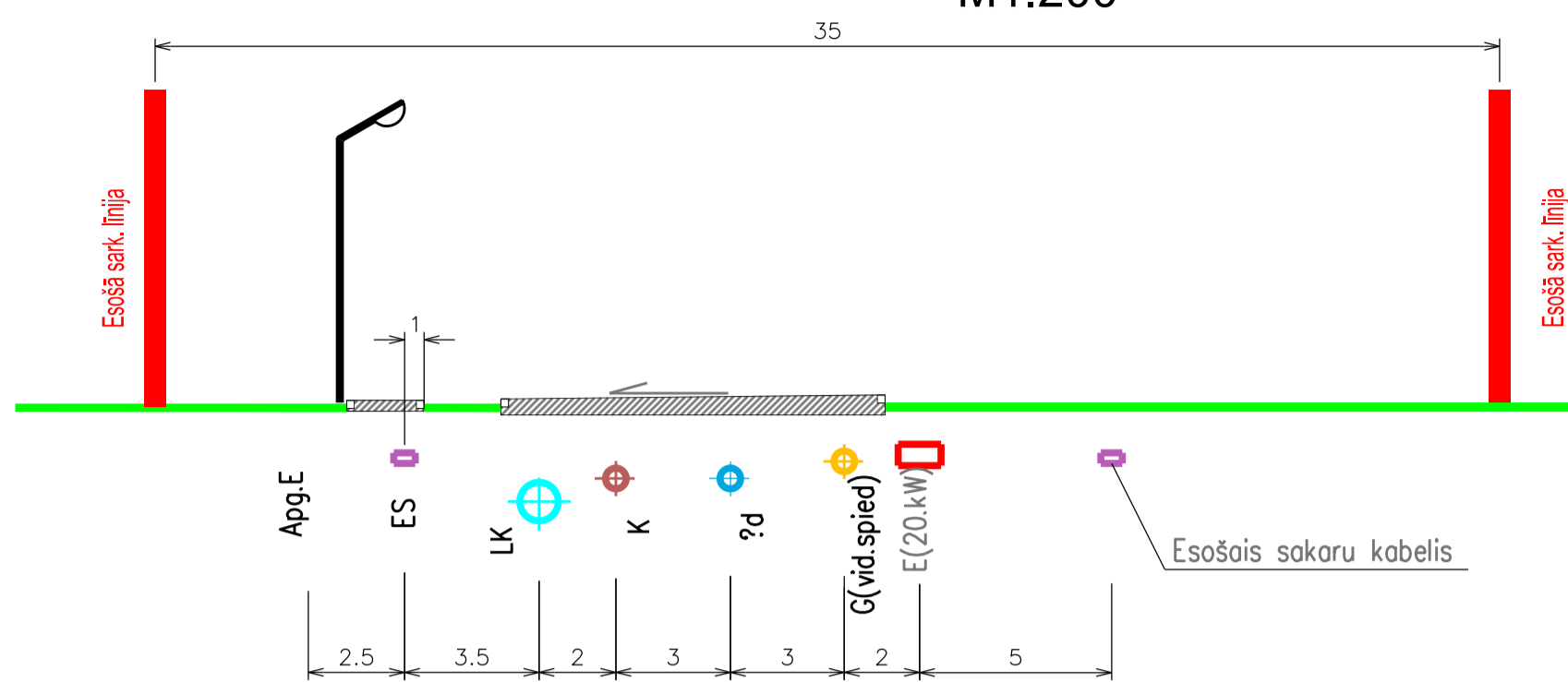
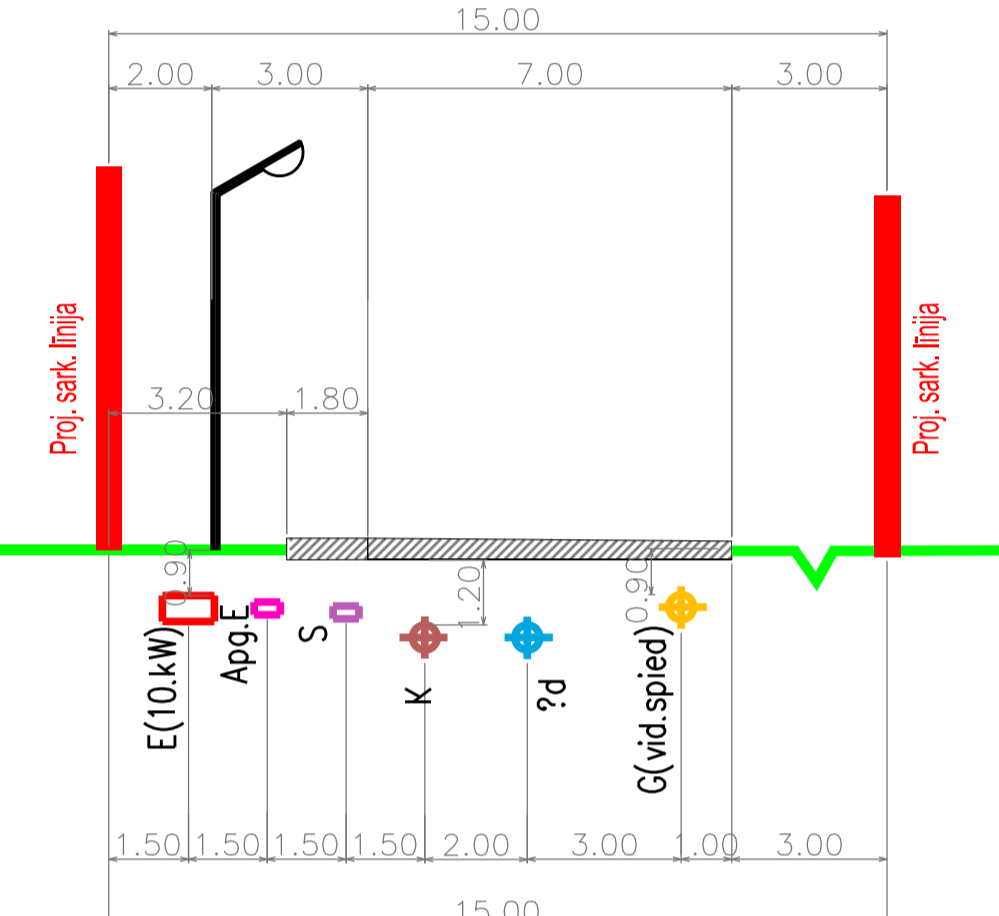


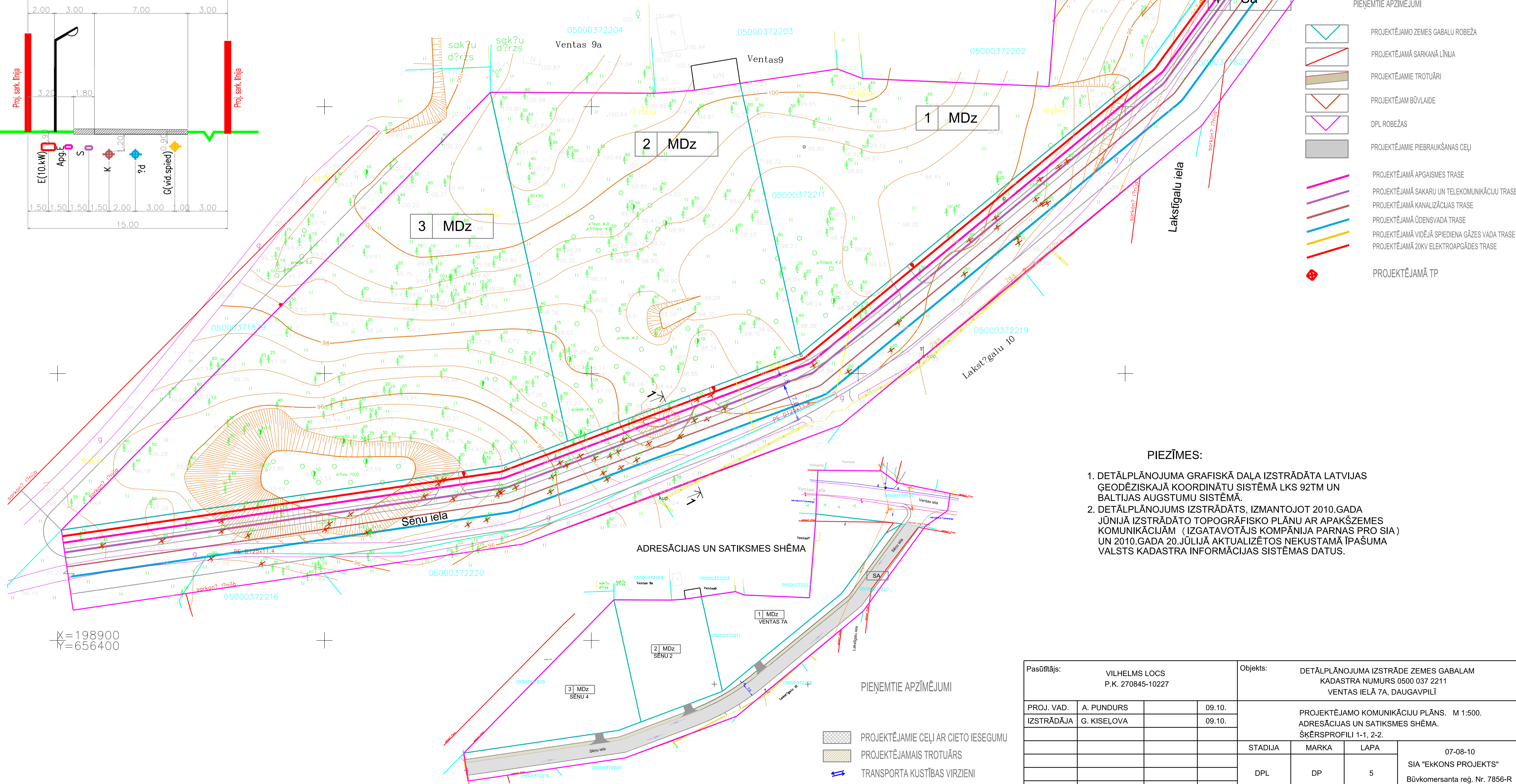
### ŠĶĒRSPROFILS 2-2 VENTAS IELAS M1:200



### ŠĶĒRSPROFILS 1-1 SĒŅU IELAS M1:200



## PROJEKTĒJAMO KOMUNIKĀCIJU PLĀNS



#### PIENĒMTIE APZĪMĒJUMI

- PROJEKTĒJAMO ZEMES GABALU ROBEŽA
- PROJEKTĒJAMĀ SARKANĀ LĪNIJĀ
- PROJEKTĒJAMIE TROTUĀRI
- PROJEKTĒJAM BŪVLAIDE
- DPL ROBEŽAS
- PROJEKTĒJAMIE PIEBRAUKŠANAS CEĻI
- PROJEKTĒJAMĀ APGAISMES TRASE
- PROJEKTĒJAMĀ SAKARU UN TELEKOMUNIKĀCIJU TRASE
- PROJEKTĒJAMĀ KANALIZĀCIJAS TRASE
- PROJEKTĒJAMĀ ŪDENSVADA TRASE
- PROJEKTĒJAMĀ VIDĒJĀ SPIEDIENA GĀZES VADA TRASE
- PROJEKTĒJAMĀ 20kV ELEKTROAPGĀDES TRASE
- PROJEKTĒJAMĀ TP

#### PIEZĪMES:

1. DETĀLPLĀNOJUMA GRAFISKĀ DAĻĀ IZSTRĀDĀTA LATVIJAS ĢEODĒZISKAJĀ KOORDINĀTU SISTĒMĀ LKS 92TM UN BALTIJAS AUGSTUMU SISTĒMĀ.
2. DETĀLPLĀNOJUMS IZSTRĀDĀTS, IZMANTOJOT 2010.GADA JŪNIJĀ IZSTRĀDĀTO TOPOGRĀFISKO PLĀNU AR APAKŠZEMES KOMUNIKĀCIJĀM (IZGATAVOTĀJS KOMPĀNIJA PARNĪJA PRO SIA) UN 2010.GADA 20.JŪLIJĀ AKTUALIZĒTOS NEKUSTAMĀ ĪPAŠUMA VALSTS KADASTRA INFORMĀCIJAS SISTĒMAS DATUS.

#### ADRESĀCIJAS UN SATIKSMES SHĒMA

#### PIENĒMTIE APZĪMĒJUMI

- PROJEKTĒJAMIE CEĻI AR CIETO IESEGUMU
- PROJEKTĒJAMĀS TROTUĀRS
- TRANSPORTA KUSTĪBAS VIRZIENI

Pasūtītājs:	VILHELMS LOCS P.K. 270845-10227			Objekts:	DETĀLPLĀNOJUMA IZSTRĀDE ZEMES GABALAM KADASTRA NUMURS 0500 037 2211 VENTAS IELĀ 7A, DAUGAVPILĪ		
PROJ. VAD.	A. PUNDURS		09.10.	PROJEKTĒJAMO KOMUNIKĀCIJU PLĀNS. M 1:500. ADRESĀCIJAS UN SATIKSMES SHĒMA. ŠĶĒRSPROFILI 1-1, 2-2.	STADIJA	MARKA	LAPA
IZSTRĀDĀJA	G. KISELOVA		09.10.		DPL	DP	5
ARHIVA NUM.	007						07-08-10 SIA "EKKONS PROJEKTS" Būvkomersanta reģ. Nr. 7856-R

X=198900  
Y=656400