






# Aizsargjoslas



## Apzīmējumi

### Apgrūtinātās teritorijas – aizsargjoslas

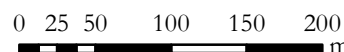
-  Ķīmiskās aizsargjoslas teritorija ap ūdens ņemšanas vietām
-  Eksploatācijas aizsargjoslas teritorija gar ielu – sarkanā līnija
-  Plānojuma robeža
-  Ēka no kadastra
-  Zemes vienība



Lokālplānojums izstrādāts Norvēģijas finanšu instrumenta līdzfinansētās programmas LV07

**“KAPACITĀTES STIPRINĀŠANA  
UN INSTITUCIONĀLĀ SADARBĪBA STARP  
LATVIJAS UN NORVĒGIJAS VALSTS  
INSTITŪCIJĀM, VIETĒJĀM  
UN REĢIONĀLĀM IESTĀDĒM”**

projekta “**REĢIONĀLĀS POLITIKAS AKTIVITĀŠU  
ĪSTENOŠANA LATVIJĀ UN REĢIONĀLĀS  
ATTĪSTĪBAS PASĀKUMU IZSTRĀDE**” ietvaros.



## Lokālplānojums zemes vienībām Križu mikrorajonā Viršu ielas rajonā, Daugavpilī

Amats	Vārds, Uzvārds	Datums	Paraksts	Karte sagatavota uz Latvijas Ģeotelpiskās informācijas aģentūras izstrādātās topogrāfiskās kartes pamatnes ar mēroga noteiktību M 1:10 000	
Izstrādes vadītājs	<i>Sergejs Trošimovs</i>			<b>Aizsargjoslu karte</b> Mērogs 1 : 5000	
Projekta vadītājs	<i>Māris Bērziņš</i>				
Izstrādātājs	<i>Juris Vitols</i>				
Izstrādātājs:		SIA Geo Consultants Olīvu iela 9, Rīga, LV-1004 tāl.: +371 6 7627 504 e-pasts: gc@geoconsultants.lv		Pasūtītājs:	 Daugavpils pilsētas dome K.Valdemāra iela 1, Daugavpils, LV-5401 tāl.: +371 654 04338 e-pasts: info@daugavpils.lv
				LKS-92 TM koordinātu sistēma, m.k. 0,999600	
				Lapa: 2	
				Lapas: 2	