SATIKSMES INFRASTRUKTŪRAS UN INŽENIERKOMUNIKĀCIJU IZVIETOJUMA PLĀNS. 2.VARIANTS. MAĢISTRĀLĀS IELAS IZBŪVE

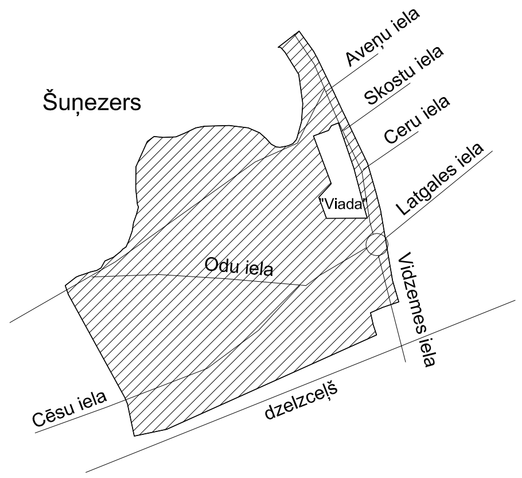

Izkopējums no Daugavpils pilsētas teritorijas plānojuma kartes "Atļauta teritoriju izmantošana"

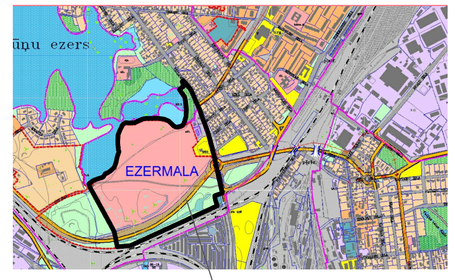

Detālplānojuma teritorija

Sa-1 TERITORIJAS CEĻA PROFILA SHĒMA

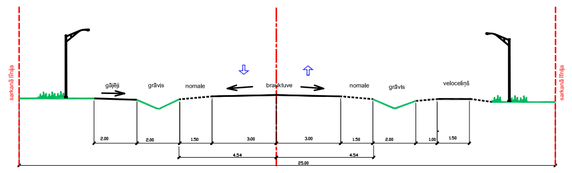

Sa-2 TERITORIJAS CEĻA PROFILA SHĒMA (MAĢISTRĀLES IZBŪVE)

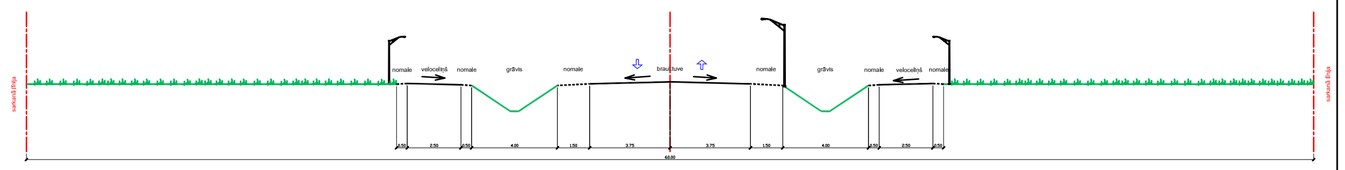

APZĪMĒJUMI

- Detālplānojuma robeža
- Zemes gabala robežas (esošās)
- Zemes gabala robežas (plānotas)
- 05000341110 Zemes gabala kadastra numurs
- 2 Sadales rezultātā veidota zemes gabala apzīmējums
- Plānotā brauktuve
- Plānotā nomale
- Plānotā ietve
- Plānotais grāvis
- Plānotā brauktuves mala
- Plānotā nomales mala
- Plānotā brauktuves ass

ESOŠĀS INŽENIERKOMUNIKACIJAS

- ūdensvads
- elektriskais gaisavads
- demontējamais elektriskais gaisavads
- elektriskais kabelis
- vidējā spiediena gāzesvads
- esošā kanalizācijas sūkņu stacija
- esošā transformatoru apakšstacija

PLĀNOTĀS INŽENIERKOMUNIKACIJAS

- ūdensvads
- kanalizācijas pašteces cauruļvads
- elektriskais kabelis
- vidējā spiediena gāzesvads
- plānota ūdensvada pieslēguma vieta
- plānotas kanalizācijas pieslēguma vieta
- plānotu elektroapgādes tīklu pieslēguma vieta
- plānota gāzesvada pieslēguma vieta

PIEZĪMES:

1. Detālplānojuma teritorijā iekļautas zemes vienības ar kadastra apzīmējumiem: 05000341110, 05000341109, 05000341106 (Vidzemes ielas teritorija), 05000341105, 05000341104, 05000341102 (daļēji).

2. Detālplānojuma grafiskā daļa izstrādāta Latvijas 1992.gada ģeodēziskajā koordinātu sistēmā LKS-92 TM.

3. Grafiskā daļa izstrādāta uz SIA "GEO Forest" Reģ.Nr. 41503066202 izstrādāta topogrāfiskā plāna ar mēroga noteiktību 1:500 pamatnes

REV.	DATUMS:	PIEZĪMES:

PASŪTĪTĀJS: DAUGAVPILS PILSĒTAS DOME
Reģ.Nr. 90000077325
Kr.Valdemāra 1, Daugavpils

ARHITEKTŪRINŽENIERU KOMPĀNIJA "ARHIS"
BŪVKOMERSANTA REĢISTRĀCIJAS Nr.: 0774-R
Raiņa iela 26B, LV-5401, Daugavpils, Latvija
Tālr.: +371 654 27374, fakss: +371 654 26349
E-pasts: arhis@arhis.eu, Īmr. vietne: www.arhis.eu

PROJEKTA NUMURS: ARH-08-14-LV

PROJEKTA NOSAUKUMS: ZEMESGABALA AR KADASTRA APZĪMĒJUMU 05000341110 VIDZEMES IELĀ 3, DAUGAVPILĪ, DETĀLPLĀNOJUMS

KARTES NOSAUKUMS: SATIKSMES INFRASTRUKTŪRAS UN INŽENIERKOMUNIKĀCIJU IZVIETOJUMA PLĀNS 2.VARIANTS. MAĢISTRĀLĀS IELAS IZBŪVE

KARTES NUMURS:	LAPAS NUM:	MĒROGS:	DATUMS:
SI-2		1:2000	28.11.2014

PROJEKTA VADĪTĀJS:	ARHITEKTS-PLĀNOTĀJS:
O.KRUMPĀNE	A.CIKANOVIČS

Formāts A1